

Министерство транспорта Республики Крым  
ГКУ РК «Служба автомобильных дорог Республики Крым»

Строительство автомобильной дороги и автомобильного  
подхода в г. Керчь к транспортному переходу  
через Керченский пролив

Свидетельство № 0286-2012-7802059185-03 от 04 сентября 2012 г.

**ПРОЕКТНАЯ ДОКУМЕНТАЦИЯ**

Документация по планировке территории

Проект межевания территории

Книга 3

5-706-ПМ



ЗАО «ВАД»  
Санкт-Петербург  
2016

**Министерство транспорта Республики Крым  
ГКУ РК «Служба автомобильных дорог Республики Крым»**

**Строительство автомобильной дороги и автомобильного  
подхода в г. Керчь к транспортному переходу через  
Керченский пролив**

**Свидетельство № 0286-2012-7802059185-03 от 04 сентября 2012 г.**

**ПРОЕКТНАЯ ДОКУМЕНТАЦИЯ**

**Документация по планировке территории  
Проект межевания территории**

**Книга 3**

**5-706-ПМ**

**Генеральный директор ЗАО «ВАД»**

**Абрамов В.В.**

**ГИП**

**Галактионов А.С.**



**ЗАО «ВАД»  
Санкт-Петербург  
2016**



**Министерство транспорта Республики Крым  
ГКУ РК «Служба автомобильных дорог Республики Крым»**

**Строительство автомобильной дороги и автомобильного  
подхода в г. Керчь к транспортному переходу через  
Керченский пролив**

Свидетельство № 0522.13-2009-7826688390-П-077 от 29 июня 2016 г.

Свидетельство № 0534.06-2013-7810409330-П-077 от 25 июля 2016 г.

**ПРОЕКТНАЯ ДОКУМЕНТАЦИЯ**

**Документация по планировке территории**

**Проект межевания территории**

**Книга 3**

**5-706-ПМ**

Технический директор

ГИП



А. В. Щуцкий

С.А. Авессаломов

СОГЛАСОВАНО:

Технический директор

АО «Институт «Стройпроект»

А. Б. Суровцев

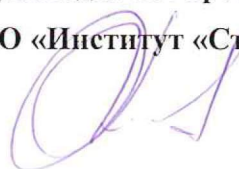


СОГЛАСОВАНО:

Руководитель проекта

АО «Институт «Стройпроект»

Ю. Б. Девичинский



**АО «Институт «Стройпроект»  
ЗАО «Институт «Трансэкопроект»  
Санкт-Петербург  
2016**

**«СТРОИТЕЛЬСТВО АВТОМОБИЛЬНОЙ ДОРОГИ И  
АВТОМОБИЛЬНОГО ПОДХОДА В Г. КЕРЧЬ К  
ТРАНСПОРТНОМУ ПЕРЕХОДУ ЧЕРЕЗ КЕРЧЕНСКИЙ  
ПРОЛИВ»**

**ДОКУМЕНТАЦИЯ ПО ПЛАНИРОВКЕ ТЕРРИТОРИИ  
ПРОЕКТ МЕЖЕВАНИЯ ТЕРРИТОРИИ**

**Книга 3**

**5-706-ПМ**

<b>Заказчик:</b>	<b>ЗАО «Институт «Трансэкспроjekt»</b>
<b>Исполнитель:</b>	<b>ООО «КРТ Система»</b>

**Генеральный директор**

**Технический директор**



**А.В. Сердюков**

**Р.С. Левицкий**

**Симферополь  
2016**



## Состав документации по планировке территории

№ книги	Обозначение	Наименование материала
<b>Проект планировки территории</b>		
1	5-706-ППТ-1	<b>Основная часть</b>
		Пояснительная записка
	5-706-ППТ-1-1	Чертеж планировки территории. М 1:2 000
2	5-706-ППТ-2	<b>Материалы по обоснованию проекта планировки территории</b>
		Пояснительная записка
	5-706-ППТ-2-1	Схема расположения элемента планировочной структуры. М 1:100 000
	5-706-ППТ-2-2	Схема использования территории в период подготовки проекта планировки территории. М 1:2 000
	5-706 -ППТ-2-3	Схема движения транспорта на соответствующей территории. М 1:2 000
	5-706-ППТ-2-4	Схема размещения автомобильной дороги общего пользования федерального значения с расположением мест транспортных развязок и пересечений, мест предполагаемого размещения объектов дорожного сервиса, иных зданий и сооружений, необходимых для содержания автомобильной дороги общего пользования федерального значения. М 1:2 000
	5-706-ППТ-2-5	Схема границ территорий объектов культурного наследия. М 1:2 000
	5-706-ППТ-2-6	Схема границ зон с особыми условиями использования территорий, границы расположения сервитутов. М1:2 000
	5-706-ППТ-2-7	Схема инженерной подготовки территории. М 1:2 000
<b>Проект межевания территории</b>		
3	5-706-ПМ	<b>Проект межевания территории</b>
		Пояснительная записка
	5-706-ПМ-1	Чертеж межевания территории

Строительство автомобильной дороги и автомобильного подхода в г. Керчь к транспортному переходу через Керченский пролив. Проект межевания территории.



## СОДЕРЖАНИЕ

№ п/п	Наименование документа	№ стр.
1	Содержание	3
2	Техническое задание на разработку документации	4
3	Согласование документации по планировке территории	13
4	Пояснительная записка	14
5	Чертеж межевания территории. Границы образуемых и изменяемых земельных участков на кадастровом плане территории и зоны действия публичных сервитутов.	-
6	Чертеж межевания территории. Границы зон с особыми условиями использования территорий, красные линии, границы территорий объектов культурного наследия.	-
7	Приложение 1. Экспликация существующих земельных участков, расположенных в границах проведения работ по межеванию территории для строительства объекта капитального строительства	-
8	Приложение 2. Экспликация существующих земельных участков, расположенных в границах разработки проекта межевания территории, предназначенной для размещения временных объектов на период строительства в рамках реализации проекта	-
9	Приложение 3. Экспликация уточняемых земельных участков, расположенных в границах проведения работ по межеванию территории для строительства объекта капитального строительства	-
10	Приложение 4. Экспликация земельных участков, образуемых и изменяемых при разработке документации по межеванию территории для строительства объекта капитального строительства	-
11	Приложение 5. Экспликация частей земельных участков, на которые устанавливаются публичные сервитуты, а также земельных участков, образуемых в границах размещения временных объектов на период строительства в рамках реализации проекта	-
12	Приложение 6. Экспликация земельных участков, предполагаемых к изъятию для государственных или муниципальных нужд, для размещения объекта	-
13	Приложение 7. Геоданные земельных участков, образуемых при разработке документации по межеванию территории для строительства объекта капитального строительства	-
14	Приложение 8. Геоданные земельных участков, на которые устанавливаются публичные сервитуты, а также земельных участков, образуемых в границах размещения временных объектов на период строительства объекта	-
15	Приложение 9. Геоданные земельных участков, уточняемых при разработке документации по межеванию территории для строительства объекта капитального строительства	-
16	Приложение 10. Каталоги координат поворотных точек границ земельных участков, предназначенных для строительства объекта капитального строительства	-
17	Приложение 11. Каталоги координат поворотных точек границ земельных участков, предназначенных для размещения временных объектов на период строительства в рамках реализации проекта	-
18	Приложение 12. Выписки из Единого государственного реестра прав	-

Взам. инв. №	Подпись и дата							5-706-ПМ			
		Изм.	Кол.уч	Лист	Ледок	Подп.	Дата				
Инв. № подл.		Рук.проекта		Юлдашева		08.2016		Содержание	Стадия	Лист	Листов
		Проверил		Овчинникова		08.2016			П	1	1
		Н. контроль		Суслова		08.2016			ООО «KPT Система»		
		Разработал		Мирзоева		08.2016					

# ТЕХНИЧЕСКОЕ ЗАДАНИЕ НА РАЗРАБОТКУ ПРОЕКТНОЙ ДОКУМЕНТАЦИИ ПО ОБЪЕКТУ «СТРОИТЕЛЬСТВО АВТОМОБИЛЬНОЙ ДОРОГИ И АВТОМОБИЛЬНОГО ПОДХОДА В Г.КЕРЧЬ К ТРАНСПОРТНОМУ ПЕРЕХОДУ ЧЕРЕЗ КЕРЧЕНСКИЙ ПРОЛИВ»

Приложение № \_\_\_\_\_  
к договору № \_\_\_\_\_  
от « \_\_\_\_\_ » \_\_\_\_\_ 2016 г.

УТВЕРЖДЕНО:

Генеральный директор  
ГКУ РК «Служба автомобильных дорог  
Республики Крым»

\_\_\_\_\_ 2016 г.

СОГЛАСОВАНО:

Технический директор  
АО «Институт «Стройпроект»

А.Б. Суровцев  
\_\_\_\_\_ 2016 г.

УТВЕРЖДЕНО:

Генеральный директор  
ЗАО «ВАД»

В.В. Абрамов  
\_\_\_\_\_ 2016 г.

СОГЛАСОВАНО:

Генеральный директор  
ЗАО «Институт «Трансэкспроjekt»

Н.Н. Минина  
\_\_\_\_\_ 2016 г.

## ТЕХНИЧЕСКОЕ ЗАДАНИЕ

на разработку проектной документации по объекту: «Строительство  
автомобильной дороги и автомобильного подхода в г. Керчь к транспортному  
переходу через Керченский пролив»

Раздел «Документация по планировке территории линейного объекта в  
составе проекта планировки и проекта межевания»

№ п/п	Перечень основных данных и требований	№ п/п	Содержание основных данных и требований к выполнению работ
1	2	3	4
1	Наименование титула	1	«Строительство автомобильной дороги и автомобильного подхода в г. Керчь к транспортному переходу через Керченский пролив»
2	Наименование разделов	2	• Раздел «Документация по планировке территории линейного объекта в составе проекта планировки и проекта межевания»
3	Местоположение	3	РФ, Республика Крым
4	Основание для проектирования	4	• Реализация Федеральной целевой программы «Социально-экономическое развитие Республики Крым и г. Севастополя до 2020 года»; • Постановление от 11 августа 2014 г. N 790; п.85 Строительство автомобильных подходов к транспортному переходу через Керченский пролив, п.85.1 Строительство автомобильных подходов к транспортному переходу через Керченский пролив; • Распоряжение Правительства РФ от 08.10.2015 N 2004-р «Об утверждении схемы территориального планирования Российской Федерации применительно к территориям Республики Крым и г.

Взам. инв. №	Подпись и дата							5-706-ПМ					
		Изм.	Кол.уч	Лист	Людок	Подп.	Дата						
Инв. № подл.								Техническое задание			Стадия	Лист	Листов
		Рук.проекта	Юлдашева			08.2016	П				1	9	
		Проверил	Овчинникова			08.2016	ООО «KPT Система»						
		Н. контроль	Суслова			08.2016							
		Разработал	Мирзоева			08.2016							

Инв. № подл.	Подпись и дата	Взам. инв. №



№ п/п	Перечень основных данных и требований	№ п/п	Содержание основных данных и требований к выполнению работ
10.5	Количество полос движения	10.5	4 полосы движения
10.6	Ширина проезжей части, м (в соответствии с ГОСТ Р 52399-2005)	10.6	2 x 7,5
10.7	Ширина разделительной полосы, м	10.7	3
10.8	Ширина укрепленной полосы обочины, м	10.8	0,75
10.9	Ширина обочины, м	10.9	3,75 На участках горной местности 1,5
10.10	Количество транспортных развязок, шт	10.10	2
10.11	Количество мостов и путепроводов, шт	10.11	6
10.12	Коэффициент надежности и срок службы дорожной одежды	10.12	Кн=0,95; Т сл.=18 лет
10.13	Нормативные расчетные нагрузки для искусственных сооружений	10.13	A-14, H-14 по ГОСТ Р 52748-2007
10.14	Требования к искусственным сооружениям	10.14	Длина, схема и конструкция искусственных сооружений принимается на основании технико-экономического сравнения вариантов
10.15	Освещение на автомобильной дороге	10.15	В соответствии СП 34.13330.2012, п. 4.6.1 ГОСТ Р 52766-2007
11	Нормативные документы	11	Проектные решения разработать в соответствии с требованиями: <ul style="list-style-type: none"> <li>Градостроительного кодекса Российской Федерации N 190-ФЗ от 29.12.2004г.;</li> <li>Земельного кодекса Российской Федерации от N 136-ФЗ 25.10.2001г.;</li> <li>Водного кодекса Российской Федерации от N 74-ФЗ 03.06.2006г.;</li> <li>Лесного кодекса Российской Федерации от N 200-ФЗ 04.12.2006г.;</li> <li>Закона Республики Крым от 31 июля 2014 года №38-ЗРК «Об особенностях регулирования имущественных и земельных отношений на территории Республики Крым»;</li> <li>Закона Республики Крым от 24 декабря 2014г. № 67-ЗРК/2015 «О регулировании градостроительной деятельности в Республике Крым»;</li> <li>СП 42.13330.2011 «Градостроительство. Планировка и застройка городских и сельских поселений. Актуализированная редакция СНиП 2.07.01-89*»;</li> <li>Приказа Минтранса РФ от 6 июля 2012 г. N</li> </ul>

Инв. № подл.	Подпись и дата	Взам. инв. №						
Изм.	Кол.уч	Лист	Недок	Подп.	Дата	5-706-ПМ		Лист
							3	

№ п/п	Перечень основных данных и требований	№ п/п	Содержание основных данных и требований к выполнению работ
			<p>199 «Об утверждении Порядка подготовки документации по планировке территории, предназначенной для размещения автомобильных дорог общего пользования федерального значения»;</p> <ul style="list-style-type: none"> <li>Федерального закона от 13.07.2015 N 221-ФЗ «Об особенностях регулирования отдельных правоотношений, возникающих в связи со строительством, с реконструкцией объектов транспортной инфраструктуры федерального и регионального значения, предназначенных для обеспечения транспортного сообщения между Таманским и Керченским полуостровами, и объектов инженерной инфраструктуры федерального и регионального значения на Таманском и Керченском полуостровах и о внесении изменений в отдельные законодательные акты Российской Федерации».</li> <li>Иных нормативно-технических документов, действовавшие по состоянию на момент заключения договора, а также вступившие в силу до окончания разработки проектной документации.</li> </ul>
12	Состав, содержание и виды работ	12	
12.1	Проект планировки	12.1	
12.1.1	Основная часть	12.1.1	<p><b>Графическая часть:</b> Чертеж или чертежи планировки территории (, на которых отображаются:</p> <ol style="list-style-type: none"> <li>красные линии и границы зон размещения проектируемой автомобильной дороги общего пользования федерального значения и придорожных полос;</li> <li>линии, обозначающие дороги, улицы, проезды, линии связи, объекты инженерной и транспортной инфраструктур с указанием мест и типов пересечений и примыканий автомобильных дорог и улиц к проектируемой автомобильной дороге общего пользования федерального значения;</li> <li>границы зон планируемого размещения объектов дорожного сервиса, иных зданий и сооружений, необходимых для содержания автомобильной дороги общего пользования федерального</li> </ol>

Взам. инв. №	
Подпись и дата	
Инв. № подл.	

Изм.	Кол.уч	Лист	Недок	Подп.	Дата

№ п/п	Перечень основных данных и требований	№ п/п	Содержание основных данных и требований к выполнению работ
			<p>значения;</p> <p>4. границам зон планируемого размещения объектов федерального значения, объектов регионального значения, объектов местного значения.</p> <p>Масштаб чертежа 1:2 000 – 1:5 000.</p> <p><b>Описательная часть:</b> Положение о размещении автомобильной дороги общего пользования федерального значения, которое должно содержать:</p> <p>1. сведения об основных положениях генерального плана развития поселения (в случае размещения проектируемой автомобильной дороги общего пользования федерального значения в границах застроенной или подлежащей застройке территории);</p> <p>2. технические параметры проектируемой автомобильной дороги общего пользования федерального значения (класс, категория, число полос движения).</p>
12.1.2	Материалы по обоснованию	12.1.2	<p><b>Графическая часть:</b></p> <p>1. схема расположения элемента планировочной структуры. (масштаб 1:25 000 – 1:100 000);</p> <p>2. схема использования территории и период подготовки проекта планировки территории (1:2 000 – 1:5 000);</p> <p>3. схема движения транспорта на соответствующей территории (1:2 000 – 1:5 000);</p> <p>4. схема размещения автомобильной дороги общего пользования федерального значения с расположением мест транспортных развязок и пересечений, мест предполагаемого размещения объектов дорожного сервиса, иных зданий и сооружений, необходимых для содержания автомобильной дороги общего пользования федерального значения (1:2 000 – 1:5 000);</p> <p>5. схема границ территорий объектов культурного наследия (1:2 000 – 1:5 000);</p> <p>6. схема границ зон с особыми условиями использования территорий, границы</p>

Инв. № подл.	Подпись и дата	Взам. инв. №

Изм.	Кол.уч	Лист	Недок	Подп.	Дата



№ п/п	Перечень основных данных и требований	№ п/п	Содержание основных данных и требований к выполнению работ
			<p>расположения сервитутов (1:2 000 – 1:5 000);</p> <p>7. схема инженерной подготовки территории (1:2 000 – 1:5 000);</p> <p>8. иные материалы в графической форме, необходимые для обоснования проекта планировки территории.</p> <p><b>Описательная часть:</b> Пояснительная записка, содержащая описание и обоснование положений, касающихся:</p> <ol style="list-style-type: none"> <li>1. существующей и (или) прогнозируемой интенсивности движения транспортных средств по проектируемой автомобильной дороге общего пользования федерального значения и пересекающих ее автомобильных дорогах и улицах;</li> <li>2. категории, числа полос движения и других основных параметров автомобильной дороги общего пользования федерального значения, искусственных сооружений на ней;</li> <li>3. устройства пересечений и примыканий проектируемой автомобильной дороги общего пользования федерального значения с другими дорогами и элементами улично-дорожной сети;</li> <li>4. защиты территории от чрезвычайных ситуаций природного и техногенного характера, проведения мероприятий по гражданской обороне и обеспечению пожарной безопасности;</li> <li>5. иных вопросов планировки территории.</li> </ol>
12.2	Проект межевания	12.2	<p><b>Графическая часть:</b> Чертежи межевания территории, на которых отображаются:</p> <ol style="list-style-type: none"> <li>1. красные линии, утвержденные в составе проекта планировки территории;</li> <li>2. линии отступа от красных линий в целях определения места допустимого размещения зданий, строений, сооружений;</li> <li>3. границы образуемых и изменяемых земельных участков на кадастровом плане территории, условные номера образуемых земельных участков;</li> <li>4. границы территорий объектов культурного наследия;</li> <li>5. границы зон с особыми условиями</li> </ol>

Взам. инв. №	
Подпись и дата	
Инв. № подл.	

Изм.	Кол.уч	Лист	Недок	Подп.	Дата

№ п/п	Перечень основных данных и требований	№ п/п	Содержание основных данных и требований к выполнению работ использования территорий;
			б. границы зон действия публичных сервитутов; Масштаб чертежей 1:1 000 – 1:5 000.  <b>Описательная часть:</b> Пояснительная записка, содержащая основные положения межевания территории.
13	Требования к оформлению проекта	13	Документацию оформить подписями руководителей проектной организации и главного инженера проекта, круглой печатью проектной организации, а также справкой проектной организации о соответствии документации требованиям действующего законодательства и задания на проектирование. Материалы проектной документации оформить в соответствии с ГОСТ Р 21.1101-2013 «Система проектной документации для строительства. Основные требования к проектной и рабочей документации».
14	Особые требования	14	Согласование и утверждение документации по планировке территории осуществлять в соответствии с положениями Федерального закона от 13.07.2015 N 221-ФЗ «Об особенностях регулирования отдельных правоотношений, возникающих в связи со строительством, с реконструкцией объектов транспортной инфраструктуры федерального и регионального значения, предназначенных для обеспечения транспортного сообщения между Таманским и Керченским полуостровами, и объектов инженерной инфраструктуры федерального и регионального значения на Таманском и Керченском полуостровах и о внесении изменений в отдельные законодательные акты Российской Федерации».
15	Сроки выполнения работ	15	В соответствии с календарным графиком
16	Исходные данные, передаваемые Генеральным проектировщиком	16	1. Техническое задание на разработку проектной документации; 2. Топографическая съемка по рекомендуемому варианту трассы в местной системе координат в векторном виде (в формате dwg) в масштабе 1:500-1:2000; 3. Материалы инженерных изысканий (включая инженерно-геодезические, инженерно-геологические, инженерно-гидрометеорологические, инженерно-

Инв. № подл.	Подпись и дата	Взам. инв. №						
Изм.	Кол.уч	Лист	Недок	Подп.	Дата	5-706-ПМ		Лист
								7

№ п/п	Перечень основных данных и требований	№ п/п	Содержание основных данных и требований к выполнению работ
			экологические изыскания);
		4.	Данные о наличии объектов культурного наследия (федерального, республиканского и местного значения, сведения об объектах недвижимого имущества, имеющих историко-культурное значение, границы территорий объектов культурного наследия, границы охранных зон объектов культурного наследия;
		5.	Материалы археологических изысканий;
		6.	Результаты экономических изысканий: <ul style="list-style-type: none"> <li>• транспортно-экономическая характеристика зоны тяготения проектируемой автодороги и перспективы ее развития (при наличии);</li> <li>• данные об интенсивности и составе транспортного потока (в дневное и ночное время в физ. ед./час) на год ввода объекта в эксплуатацию и 20-летнюю перспективу</li> </ul>
		7.	Материалы имущественной-правовой инвентаризации в границах проектирования в том числе: <ul style="list-style-type: none"> <li>• сведения по кадастровым кварталам, земельным участкам, прошедшим государственный кадастровый учет, в т.ч. сведения о правообладателях земельных участков, виде права, виде разрешенного использования земельных участков;</li> <li>• сведения о категории земель;</li> <li>• сведения о земельных участках, ранее учтенных законодательством государства Украина;</li> <li>• результаты фотофиксации земельных участков и строений, расположенных на земельных участках;</li> <li>• выписки из ЕГРП, выписки из ГКН, КГП;</li> <li>• правоустанавливающие и правоудостоверяющие документы на земельные участки.</li> </ul>
		8.	Информация о полосах отвода существующих и проектируемых линейных транспортных сооружений (автомобильные и железные дороги) в границах проектирования;

Взам. инв. №	
Подпись и дата	
Инв. № подл.	

Изм.	Кол.уч	Лист	Недок	Подп.	Дата



Инв. № подл.	Подпись и дата	Взам. инв. №

# СОГЛАСОВАНИЕ ДОКУМЕНТАЦИИ ПО ПЛАНИРОВКЕ ТЕРРИТОРИИ С ГКУ РК «СЛУЖБА АВТОМОБИЛЬНЫХ ДОРОГ РЕСПУБЛИКИ КРЫМ»

МИНИСТЕРСТВО ТРАНСПОРТА  
РЕСПУБЛИКИ КРЫМ  
ГОСУДАРСТВЕННОЕ КАЗЕННОЕ  
УЧРЕЖДЕНИЕ РЕСПУБЛИКИ КРЫМ  
«СЛУЖБА АВТОМОБИЛЬНЫХ ДОРОГ  
РЕСПУБЛИКИ КРЫМ»  
ГКУ РК «СЛУЖБА АВТОМОБИЛЬНЫХ ДОРОГ  
РЕСПУБЛИКИ КРЫМ»

Кеосметская ул., д. 184/1А, г. Симферополь, 295022  
Тел: (3652) 27-56-63

e-mail: [kpr@scadk.ru](mailto:kpr@scadk.ru), [www.scadk.ru](http://www.scadk.ru)

ОКПО 00845714 ОГРН 1159102040680

ИНН 9102164702 КПП 910201001

На № 02882-5 от 09.09.2016

Начальнику строительного  
управления ЗАО «ВАД» по  
Республики Крым  
А. С. Галактионову

СМ утверждена документация по планировке территории  
для размещения линейного объекта «Строительство  
автомобильной дороги и автомобильного подхода в г. Керчь  
к транспортному переходу через Керченский пролив»

Уважаемый Александр Сергеевич!

Государственное казенное учреждение Республики Крым «Служба  
автомобильных дорог Республики Крым» в рамках исполнения распоряжения  
Совета министров Республики Крым от 22.10.2015 №985-р «О разработке  
документации по планировке территории для размещения линейных объектов на  
территории Республики Крым» рассмотрело представленную документацию по  
планировке территории для размещения линейного объекта «Строительство  
автомобильной дороги и автомобильного подхода в г. Керчь к транспортному  
переходу через Керченский пролив». В границах компетенции ГКУ РК «Служба  
автомобильных дорог Республики Крым», представленная с сопроводительным  
письмом №02882-5 от 09 сентября 2016 года, документация по планировке  
территории вышеуказанного объекта – согласовывается.

Главный инженер

И. О. Дудченко

Е. Симова  
+7 (3652) 61-57-70

5-706-ПМ

Взам. инв. №	Подпись и дата									
		Изм.	Кол.уч	Лист	Нодок	Подп.	Дата	Стадия	Лист	Листов
Инв. № подл.								П	1	1
		Рук.проекта	Юлдашева				08.2016	Согласование документации по планировке территории		
		Проверил	Овчинникова				08.2016			
		Н. контроль	Суслова				08.2016			
		Разработал	Мирзоева				08.2016	ООО «КРТ Система»		

## ВВЕДЕНИЕ

Проект межевания территории, предназначенной для строительства объекта «Строительство автомобильной дороги и автомобильного подхода в г. Керчь к транспортному переходу через Керченский пролив», разработан на основании Распоряжения Совета Министров Республики Крым от 22.10.2015 № 985-р «О разработке документации по планировке территории для размещения линейных объектов на территории Республики Крым».

Разработка проекта межевания территории выполнена в соответствии с требованиями статей 41, 43 и 45 Градостроительного кодекса РФ, задания на подготовку документации по планировке территории объекта «Строительство автомобильной дороги и автомобильного подхода в г. Керчь к транспортному переходу через Керченский пролив».

Проект межевания территории подготовлен в составе проекта планировки территории.

Инв. № подл.						5-706-ПМ			
Взам. инв. №									
Подпись и дата									
							Стадия	Лист	Листов
							П	1	11
							ООО «КРТ Система»		

## ЦЕЛИ И ЗАДАЧИ ПРОЕКТА МЕЖЕВАНИЯ ТЕРРИТОРИИ

**Цель разработки проекта** - формирование земельных участков под объект инфраструктуры с последующей постановкой их на кадастровый учет.

В части градостроительного документа проект межевания решает следующие задачи:

- обеспечение устойчивого развития территории (в зонах размещения и тяготения транспортного перехода);
- определение границ земельных участков, на которых предполагается размещение транспортного перехода.

В составе проекта межевания разработаны чертежи межевания территории с отображением красных линий, утвержденных в составе проекта планировки территории, границ образуемых и изменяемых земельных участков на кадастровом плане территории, условных номеров образуемых земельных участков, границ территорий объектов культурного наследия, границ зон с особыми условиями использования территорий, границ зон действия публичных сервитутов, границ существующих и (или) подлежащих образованию земельных участков, в том числе предполагаемых к изъятию для государственных или муниципальных нужд для размещения линейного объекта транспортной инфраструктуры.

В результате разработки проекта межевания были сформированы участки, предназначенные для размещения объекта «Строительство автомобильной дороги и автомобильного подхода в г. Керчь к транспортному переходу через Керченский пролив».

Проект разработан в соответствии с заданием на проектирование, а также в соответствии с требованиями действующего законодательства, в частности:

- Градостроительного кодекса РФ от 29.12.2004 №190-ФЗ;
- Земельного кодекса РФ от 25.10.2001 №136-ФЗ;
- Водного кодекса РФ от 03.06.2006 №74-ФЗ.

Экспликация существующих земельных участков, расположенных в границах разработки проекта межевания территории, предназначенной для размещения объекта «Строительство автомобильной дороги и автомобильного подхода в г. Керчь к транспортному переходу через Керченский пролив», приведена в Приложении 1.

Экспликация существующих земельных участков, расположенных в границах разработки проекта межевания территории, предназначенной для размещения временных объектов на период строительства в рамках реализации проекта «Строительство

Изм. Кол.уч Лист №док Подп. Дата						5-706-ПМ	Лист
							2



автомобильной дороги и автомобильного подхода в г. Керчь к транспортному переходу через Керченский пролив», приведена в Приложении 2.

Экспликация уточняемых земельных участков, расположенных в границах проведения работ по межеванию территории для строительства объекта капитального строительства: «Строительство автомобильной дороги и автомобильного подхода в г. Керчь к транспортному переходу через Керченский пролив», приведена в Приложении 3.

Экспликация земельных участков, образуемых и изменяемых при разработке документации по межеванию территории для строительства объекта капитального строительства: «Строительство автомобильной дороги и автомобильного подхода в г. Керчь к транспортному переходу через Керченский пролив», приведена в Приложении 4.

Экспликация частей земельных участков, на которые устанавливаются публичные сервитуты, а также земельных участков, образуемых в границах размещения временных объектов на период строительства в рамках реализации проекта: «Строительство автомобильной дороги и автомобильного подхода в г. Керчь к транспортному переходу через Керченский пролив», приведена в Приложении 5.

Экспликация земельных участков, предполагаемых к изъятию для государственных или муниципальных нужд, для размещения объекта «Строительство автомобильной дороги и автомобильного подхода в г. Керчь к транспортному переходу через Керченский пролив» приведена в Приложении 6.

Геоданные земельных участков, образуемых при разработке документации по межеванию территории для строительства объекта капитального строительства: «Строительство автомобильной дороги и автомобильного подхода в г. Керчь к транспортному переходу через Керченский пролив», приведены в Приложении 7.

Геоданные земельных участков, на которые устанавливаются публичные сервитуты, а также земельных участков, образуемых в границах размещения временных объектов на период строительства объекта «Строительство автомобильной дороги и автомобильного подхода в г. Керчь к транспортному переходу через Керченский пролив», приведены в Приложении 8.

Геоданные земельных участков, уточняемых при разработке документации по межеванию территории для строительства объекта капитального строительства: «Строительство автомобильной дороги и автомобильного подхода в г. Керчь к транспортному переходу через Керченский пролив», приведены в Приложении 9.

Каталоги координат поворотных точек границ земельных участков, предназначенных для строительства объекта капитального строительства: «Строительство

Инв. № подл.	Подпись и дата	Взам. инв. №	5-706-ПМ						Лист 3	
Изм.	Кол.уч	Лист	№ док	Подп.	Дата					

автомобильной дороги и автомобильного подхода в г. Керчь к транспортному переходу через Керченский пролив», приведены в Приложении 10.

Каталоги координат поворотных точек границ земельных участков, предназначенных для размещения временных объектов на период строительства в рамках реализации проекта: «Строительство автомобильной дороги и автомобильного подхода в г. Керчь к транспортному переходу через Керченский пролив», приведены в Приложении 11.

Выписки из Единого государственного реестра прав приведены в Приложении 12.

Инв. № подл.	Подпись и дата	Взам. инв. №							5-706-ПМ	Лист
										4
			Изм.	Кол.уч	Лист	№док	Подп.	Дата		

## ХАРАКТЕРИСТИКА ТЕРРИТОРИИ, НА КОТОРУЮ ОСУЩЕСТВЛЯЕТСЯ МЕЖЕВАНИЕ

Проектируемый объект — «Строительство автомобильной дороги и автомобильного подхода в г. Керчь к транспортному переходу через Керченский пролив» (далее — Объект) располагается на территории субъекта Российской Федерации – Республики Крым.

Восточная часть подхода располагается в городском округе Керчь, а западная часть – на территории Октябрьского сельского поселения Ленинского муниципального района Республики Крым.

Город Керчь расположен на восточном берегу Керченского полуострова. В целом город Керчь занимает площадь 107 кв. км.

Ленинский район занимает территорию Керченского полуострова в восточной части республики и южную часть Арабатской стрелки. Кроме того, он является самым крупным по площади районом Республики Крым (2 919 кв. км). Район омывается водами Азовского моря на севере, Чёрного на юге и Керченского пролива на востоке. Административный центр района — Ленино.

Октябрьское сельское поселение — административно-территориальная единица, расположенная на востоке Ленинского района Республики Крым и Керченского полуострова, у границы с территорией города Керчь. Площадь поселения составляет 92 км. Административный центр поселения — село Октябрьское.

Расположение границы проведения работ по межеванию территории показано на рисунке 1.

Взам. инв. №	Подпись и дата	Инв. № подл.									Лист
							5-706-ПМ				5
Изм.	Кол.уч	Лист	№ док	Подп.	Дата						

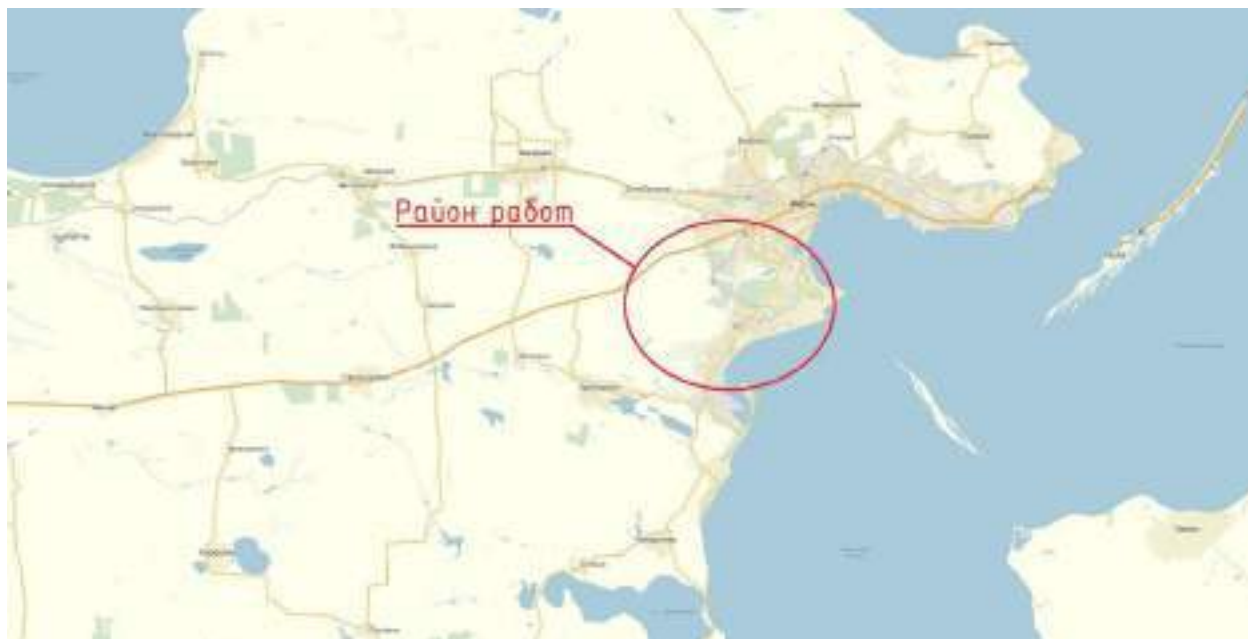


Рис.1. Обзорная схема месторасположения района работ  
Ситуационное расположение границ работ показано на рисунке 2.



- Границы земельных участков, предназначенных для размещения объектов капитального строительства федерального значения
- Границы размещения временных объектов на период строительства
- Граница Октябрьского сельского поселения
- Граница городского округа Керчь

Рис.2. Ситуационный план расположения района работ

Инв. № подл.	Подпись и дата	Взам. инв. №						
			<div><div><div></div><div>Границы земельных участков, предназначенных для размещения объектов капитального строительства федерального значения</div></div><div><div></div><div>Границы размещения временных объектов на период строительства</div></div><div><div></div><div>Граница Октябрьского сельского поселения</div></div><div><div></div><div>Граница городского округа Керчь</div></div></div>					
Рис.2. Ситуационный план расположения района работ								

						5-706-ПМ	Лист
							6
Изм.	Кол.уч	Лист	№ док	Подп.	Дата		



Объект капитального строительства по проекту «Строительство автомобильной дороги и автомобильного подхода в г. Керчь к транспортному переходу через Керченский пролив» пересекает 4 кадастровых квартала: 90:07:220301, 90:19:010107, 90:19:010105, 90:19:010106, согласно кадастровому делению территорий Республики Крым (рис.3).



- Границы земельных участков, предназначенных для размещения объектов капитального строительства федерального значения  
— Границы размещения временных объектов на период строительства  
— Граница кадастрового квартала  
90:07:220301 Номер кадастрового квартала

Рис.3. Схема кадастрового деления территории Республики Крым

Изм.	Кол.уч	Лист	№док	Подп.	Дата	Изм. № подл.	Подпись и дата	Взам. инв. №																																																																																																																																																																																																																																																																																																																																																																																																																																																																																																																																																																																																																																																																																			
------	--------	------	------	-------	------	--------------	----------------	--------------	--	--	--	--	--	--	--	--	--	--	--	--	--	--	--	--	--	--	--	--	--	--	--	--	--	--	--	--	--	--	--	--	--	--	--	--	--	--	--	--	--	--	--	--	--	--	--	--	--	--	--	--	--	--	--	--	--	--	--	--	--	--	--	--	--	--	--	--	--	--	--	--	--	--	--	--	--	--	--	--	--	--	--	--	--	--	--	--	--	--	--	--	--	--	--	--	--	--	--	--	--	--	--	--	--	--	--	--	--	--	--	--	--	--	--	--	--	--	--	--	--	--	--	--	--	--	--	--	--	--	--	--	--	--	--	--	--	--	--	--	--	--	--	--	--	--	--	--	--	--	--	--	--	--	--	--	--	--	--	--	--	--	--	--	--	--	--	--	--	--	--	--	--	--	--	--	--	--	--	--	--	--	--	--	--	--	--	--	--	--	--	--	--	--	--	--	--	--	--	--	--	--	--	--	--	--	--	--	--	--	--	--	--	--	--	--	--	--	--	--	--	--	--	--	--	--	--	--	--	--	--	--	--	--	--	--	--	--	--	--	--	--	--	--	--	--	--	--	--	--	--	--	--	--	--	--	--	--	--	--	--	--	--	--	--	--	--	--	--	--	--	--	--	--	--	--	--	--	--	--	--	--	--	--	--	--	--	--	--	--	--	--	--	--	--	--	--	--	--	--	--	--	--	--	--	--	--	--	--	--	--	--	--	--	--	--	--	--	--	--	--	--	--	--	--	--	--	--	--	--	--	--	--	--	--	--	--	--	--	--	--	--	--	--	--	--	--	--	--	--	--	--	--	--	--	--	--	--	--	--	--	--	--	--	--	--	--	--	--	--	--	--	--	--	--	--	--	--	--	--	--	--	--	--	--	--	--	--	--	--	--	--	--	--	--	--	--	--	--	--	--	--	--	--	--	--	--	--	--	--	--	--	--	--	--	--	--	--	--	--	--	--	--	--	--	--	--	--	--	--	--	--	--	--	--	--	--	--	--	--	--	--	--	--	--	--	--	--	--	--	--	--	--	--	--	--	--	--	--	--	--	--	--	--	--	--	--	--	--	--	--	--	--	--	--	--	--	--	--	--	--	--	--	--	--	--	--	--	--	--	--	--	--	--	--	--	--	--	--	--	--	--	--	--	--	--	--	--	--	--	--	--	--	--	--	--	--	--	--	--	--	--	--	--	--	--	--	--	--	--	--	--	--	--	--	--	--	--	--	--	--	--	--	--	--	--	--	--	--	--	--	--	--	--	--	--	--	--	--	--	--	--	--	--	--	--	--	--	--	--	--	--	--	--	--	--	--	--	--	--	--	--	--	--	--	--	--	--	--	--	--	--	--	--	--	--	--	--	--	--	--	--	--	--	--	--	--	--	--	--	--	--	--	--	--	--	--	--	--	--	--	--	--	--	--	--	--	--	--	--	--	--	--	--	--	--	--	--	--	--	--	--	--	--	--	--	--	--	--	--	--	--	--	--	--	--	--	--	--

## ПРОЕКТНЫЕ ПРЕДЛОЖЕНИЯ ПО МЕЖЕВАНИЮ ТЕРРИТОРИИ

В рамках разработки проекта межевания территории, предназначенной для размещения объекта «Строительство автомобильной дороги и автомобильного подхода в г. Керчь к транспортному переходу через Керченский пролив» (далее — Объект), в границах размещения объекта капитального строительства федерального значения необходимо формирование:

- 94 земельных участков, предназначенных для размещения объекта капитального строительства, общей площадью 91,7 га;
- 38 частей земельных участков, формируемых под публичные сервитуты, предназначенные для размещения временных объектов на период строительства, общей площадью 7,3 га;
- 73 земельных участка, формируемых из земель, государственная собственность на которые не разграничена на территории Октябрьского сельского поселения Ленинского района и г. Керчь Республики Крым, предназначенных для размещения временных объектов на период строительства, общей площадью 21,4 га.

Для определения состава земельных участков, подлежащих межеванию в рамках проекта, использовались данные, предоставленные ФГБУ «ФКП «Росреестра» по Краснодарскому краю, Государственным комитетом по государственной регистрации и кадастру Республики Крым, Министерством имущественных и земельных отношений Республики Крым, а также данные имущественно-правовой инвентаризации по объекту «Строительство автомобильной дороги и автомобильного подхода в г. Керчь к транспортному переходу через Керченский пролив».

Согласно предоставленным данным для формирования земельных участков в границах размещения объекта капитального строительства необходимо проведение следующих видов работ:

- уточнение существующего земельного участка с последующим его разделом, изменением вида разрешенного использования и категории земель образованного в результате раздела земельного участка в границах размещения Объекта в отношении 25 участков общей площадью 34,44 га;
- раздел существующего земельного участка с изменением вида разрешенного использования и категории земель образованного в результате раздела земельного участка в границах размещения Объекта в отношении 2 участков общей площадью 3,92га;

Инв. № подл.	Подпись и дата	Взам. инв. №	следующих видов работ:																							
			- уточнение существующего земельного участка с последующим его разделом, изменением вида разрешенного использования и категории земель образованного в результате раздела земельного участка в границах размещения Объекта в отношении 25 участков общей площадью 34,44 га;																							
			- раздел существующего земельного участка с изменением вида разрешенного использования и категории земель образованного в результате раздела земельного участка в границах размещения Объекта в отношении 2 участков общей площадью 3,92га;																							
<table><tr><td></td><td></td><td></td><td></td><td></td><td></td></tr><tr><td></td><td></td><td></td><td></td><td></td><td></td></tr><tr><td>Изм.</td><td>Кол.уч</td><td>Лист</td><td>№док</td><td>Подп.</td><td>Дата</td></tr></table>																		Изм.	Кол.уч	Лист	№док	Подп.	Дата	5-706-ПМ		Лист
Изм.	Кол.уч	Лист	№док	Подп.	Дата																					
								8																		

- раздел существующего земельного участка с изменением вида разрешенного использования образованного в результате раздела земельного участка в границах размещения Объекта в отношении 4 участков общей площадью 0,61 га;
- уточнение существующего земельного участка с последующим его разделом и изменением вида разрешенного использования образованного в результате раздела земельного участка в границах размещения Объекта в отношении 1 участка общей площадью 0,02 га;
- уточнение существующего земельного участка с изменением вида разрешенного использования и категории земель в отношении 16 участков общей площадью 0,40 га;
- образование 45 земельных участков из земель, государственная собственность на которые не разграничена, расположенных на территории Октябрьского сельского поселения Ленинского района и г. Керчь Республики Крым в границах размещения объекта капитального строительства.

На территории Республики Крым в границах размещения Объекта присутствует ряд участков (ранее учтенные объекты недвижимости), учтенных до вступления в силу Федерального конституционного закона №6-ФЗК от 21.03.2014 г. «О принятии в Российскую Федерацию Республики Крым и образовании в составе Российской Федерации новых субъектов – Республики Крым и города федерального значения Севастополя» в соответствии с ранее действовавшими на территории Украины актами, и сведения о которых на момент утверждения Проекта не внесены в Государственный кадастр недвижимости. В отношении таких земельных участков Проектом предусматривается следующий алгоритм действий:

1. подача заявления о внесении исполнительным органом государственной власти Республики Крым, уполномоченным в сфере государственной регистрации прав и государственного кадастрового учета в Государственный кадастр недвижимости, сведений о ранее учтенных земельных участках, расположенных на территории Республики Крым, в соответствии со ст. 9 Закона Республики Крым №38-ЗРК от 30.07.2014 г. «Об особенностях регулирования имущественных и земельных отношений на территории Республики Крым»;

2. уточнение границ ранее учтенных земельных участков, расположенных на территории Республики Крым, в соответствии с Федеральным законом от 24.07.2007 г. №221-ФЗ «О государственном кадастре недвижимости» и утвержденным Проектом межевания территории объекта «Строительство автомобильной дороги и автомобильного подхода в г. Керчь к транспортному переходу через Керченский пролив»;

Инв. № подл.	Подпись и дата	Взам. инв. №	государственного кадастрового учета в Государственный кадастр недвижимости, сведения о ранее учтенных земельных участках, расположенных на территории Республики Крым, в соответствии со ст. 9 Закона Республики Крым №38-ЗРК от 30.07.2014 г. «Об особенностях регулирования имущественных и земельных отношений на территории Республики Крым»;							
			2. уточнение границ ранее учтенных земельных участков, расположенных на территории Республики Крым, в соответствии с Федеральным законом от 24.07.2007 г. №221-ФЗ «О государственном кадастре недвижимости» и утвержденным Проектом межевания территории объекта «Строительство автомобильной дороги и автомобильного подхода в г. Керчь к транспортному переходу через Керченский пролив»;							
Изм.	Кол.уч	Лист	№док	Подп.	Дата	5-706-ПМ				Лист
										9

3. межевание уточненных земельных участков в соответствии с утвержденным Проектом межевания территории объекта «Строительство автомобильной дороги и автомобильного подхода в г. Керчь к транспортному переходу через Керченский пролив».

Уточнению в рамках проекта межевания территории объекта «Строительство автомобильной дороги и автомобильного подхода в г. Керчь к транспортному переходу через Керченский пролив» подлежат 48 земельных участков.

В отношении ранее учтенного земельного участка с кадастровым номером 0111200000:01:004:0176 (номер 20 на чертеже) были проведены работы по внесению сведений в Государственный кадастр недвижимости без уточнения границ земельного участка (граница участка не установлена в соответствии с требованиями земельного законодательства) и присвоен новый кадастровый номер - 90:19:010104:27. Таким образом, в отношении данного участка требуется проведение работ по уточнению границ. В проекте межевания участок отражен в уточненных границах.

К изъятию для государственных нужд для размещения Объекта предполагается 27 существующих земельных участков, расположенных на территории Октябрьского сельского поселения Ленинского района и г. Керчь Республики Крым, общей площадью 14,0 га.

На территории г. Керчь и Ленинского района Республики Крым отсутствуют утвержденные Правила землепользования и застройки, в связи с чем линии отступа от красных линий (линии регулирования застройки) не устанавливаются.

Виды разрешенного использования формируемых в рамках Проекта земельных участков устанавливаются в соответствии с классификатором видов разрешенного использования утвержденным Приказом Министерства экономического развития Российской Федерации № 540 от 01.09.2014 г. в зависимости от назначения возводимых сооружений:

- для размещения объекта капитального строительства (автомобильной дороги) – «Автомобильный транспорт»;
- для размещения объектов, предназначенных для коммунального обслуживания (опоры линий электропередач и временных объектов на период строительства) – «Коммунальное обслуживание».

В рамках проекта межевания для существующих земельных участков предусматривается процедура раздела исходного участка с сохранением исходной категории земель, а затем в соответствии с Федеральным законом от 21.12.2004г. № 172-ФЗ «О переводе земель или земельных участков из одной категории в другую» предусмотрена

Взам. инв. №	Подпись и дата	Инв. № подл.							Лист	
<p>- для размещения объекта капитального строительства (автомобильной дороги) – «Автомобильный транспорт»;</p> <p>- для размещения объектов, предназначенных для коммунального обслуживания (опоры линий электропередач и временных объектов на период строительства) – «Коммунальное обслуживание».</p> <p>В рамках проекта межевания для существующих земельных участков предусматривается процедура раздела исходного участка с сохранением исходной категории земель, а затем в соответствии с Федеральным законом от 21.12.2004г. № 172-ФЗ «О переводе земель или земельных участков из одной категории в другую» предусмотрена</p>										
							5-706-ПМ			10
Изм.	Кол.уч	Лист	№док	Подп.	Дата					



процедура перевода образованных в результате раздела земельных участков в границах размещения объекта капитального строительства из исходной категории земель в «земли промышленности, энергетики, транспорта, связи, радиовещания, телевидения, информатики, земли для обеспечения космической деятельности, земли обороны, безопасности и земли иного специального назначения» вне границ населенного пункта и в «земли населенных пунктов» в границах города Керчи.

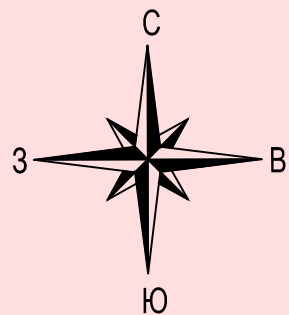
Категория земель образуемых участков из неразграниченных земель устанавливается в границах населенного пункта – «земли населенных пунктов», вне границ населенного пункта – «земли промышленности, энергетики, транспорта, связи, радиовещания, телевидения, информатики, земли для обеспечения космической деятельности, земли обороны, безопасности и земли иного специального назначения».

В границах разработки проекта присутствуют установленные охранные зоны, прошедшие государственный кадастровый учет:

- охранный зона газораспределительной сети;
- охранный зона водопроводных сетей;
- охранный зона тепловых сетей;
- охранный зона канализационных сетей;
- охранный зона линий связи;
- охранный зона объектов электросетевого хозяйства;
- водоохранная зона водного объекта;
- прибрежная защитная полоса водного объекта;
- санитарно-защитная зона АЗС.

Кроме того, на территории проектируемого Объекта расположен водный объект – река Джарджава. В границах данного объекта не ведется формирование земельных участков в соответствии с п. 2 ст. 102 Земельного кодекса Российской Федерации.

Инв. № подл.	<div> <div>Взам. инв. №</div> <div>Подпись и дата</div> </div>					<div> <div>5-706-ПМ</div> </div>	Лист
							11
Изм.	Кол.уч	Лист	Недок	Подп.	Дата		



90:07:220301  
Ленинский район  
Октябрьское сельское  
поселение

0122786200:03:001:0400

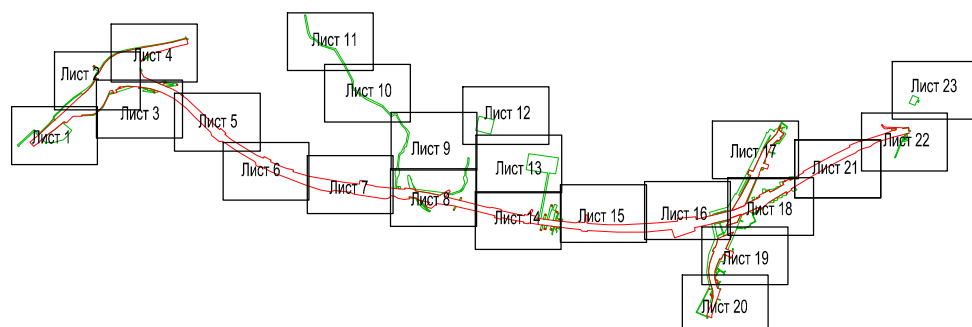
Линия совмещения листа 1 с листом 2

Линия совмещения листа 1 с листом 3

### УСЛОВНЫЕ ОБОЗНАЧЕНИЯ

- Границы муниципальных образований;
  - Границы сельских поселений;
  - Граница земельных участков, предназначенных для размещения объекта капитального строительства федерального значения;
  - Граница размещения временных объектов на период строительства;
  - Граница существующего земельного участка;
  - Граница земельного участка, подлежащего уточнению;
  - Граница образуемого и изменяемого земельного участка;
  - 1 - Условный номер образуемого и изменяемого земельного участка;
  - 90:07:220301:304 - Кадастровый номер существующего земельного участка, сведения о котором содержатся в ГКН;
  - 0122786200:03:001:0209 - Кадастровый номер земельного участка, учтенных до вступления в силу Федерального конституционного закона №6-ФЗК от 21.03.2014 ;
  - 50 - Поворотная точка образуемого и изменяемого земельного участка;
  - Граница кадастрового квартала;
  - 90:19:010105 - Кадастровый номер кадастрового квартала;
  - Зона действия публичного сервитута;
  - Земельные участки, предполагаемые к изъятию для государственных нужд;
- Категории земель:
- Земли сельскохозяйственного назначения;
  - Земли населенных пунктов;
  - Земли, категория которых не установлена

### Схема расположения листов



Система координат - местная СК-63 зона 5  
Система высот Балтийская  
Примечание: чертеж межевания разработан в масштабе 1:1000, выведен на печать в масштабе 1:2000

5-706-ПМ-1

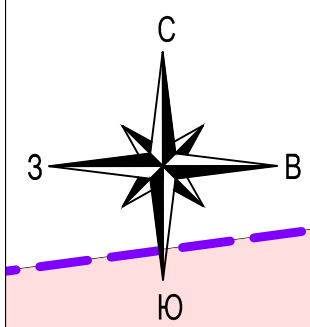
«Строительство автомобильной дороги и автомобильного подхода в г. Керчь к транспортному переходу через Керченский пролив»

Изм.	Кол.уч.	Лист	№док.	Подпись	Дата	Чертеж межевания территории. Границы образуемых и изменяемых земельных участков на кадастровом плане территории и границы зон действия публичных сервитутов.	Стадия	Лист	Листов
Рук. проекта	Юлдашева				08.16		П	1	23
Разработал	Мирзоева				08.16				
Проверил	Овчинникова				08.16				
Н.контроль	Суслова				08.16				

1:2000

ООО "КРТ Система"





90:07:220301

Ленинский район  
Октябрьское сельское  
поселение

90:07:220301:304  
(0122786200:03:001:0528)

2786200:03:001:0401

0122786200:03:001:0402

0122786200:03:001:0402

0122786200:03:001:0653

90:07:220301:67

Линия совмещения листа 2 с листом 1

Линия совмещения листа 2 с листом 4

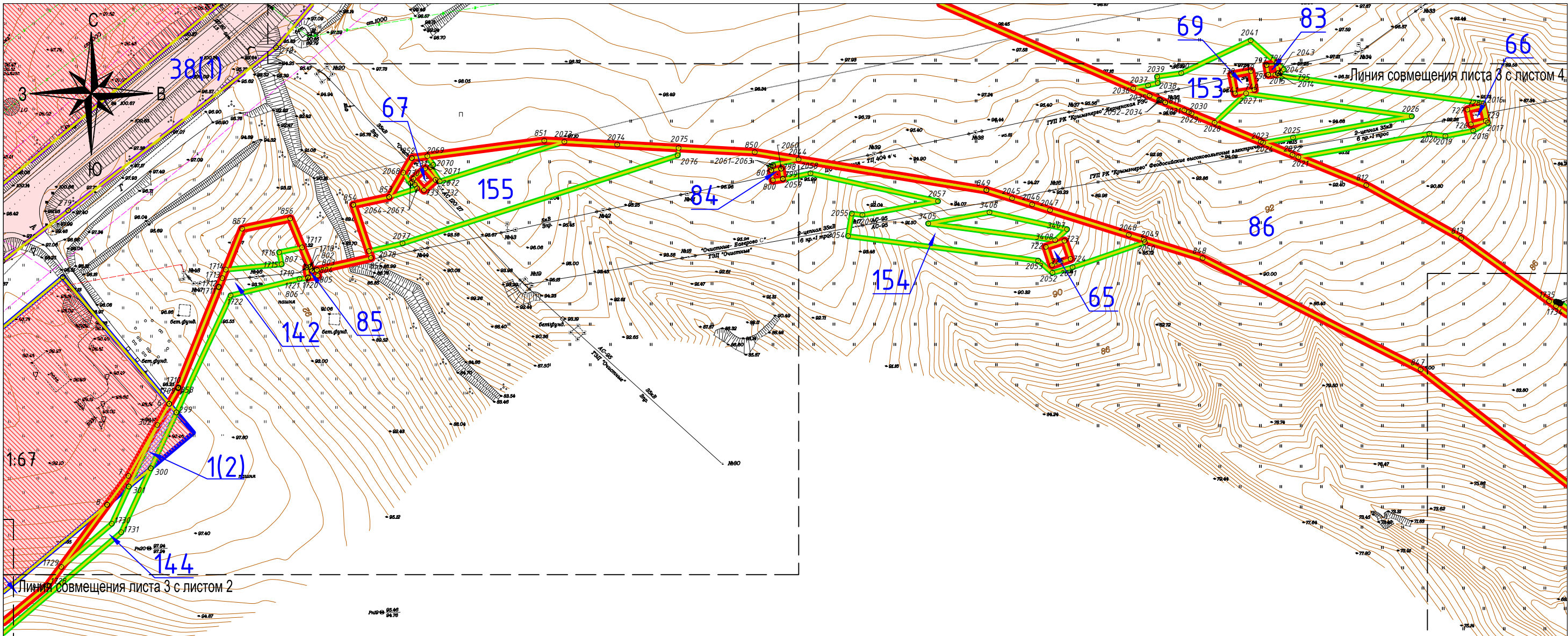
Линия совмещения листа 2 с листом 3

Система координат – местная СК-63 зона 5  
Система высот Балтийская  
Примечание: чертёж межевания разработан в масштабе 1:1000, выведен на печать в масштабе 1:2000

Проект межевания					Лист
Лист	Изм.	№ докум.	Подпись	Дата	2

Взам. инв. №	
Подпись и дата	
Инв. №	





Ленинский район  
Октябрьское сельское  
поселение

90:07:220301

Линия совмещения листа 3 с листом 5

Взам. инв.№	
Подпись и дата	
Инв.№	

Линия совмещения листа 3 с листом 1

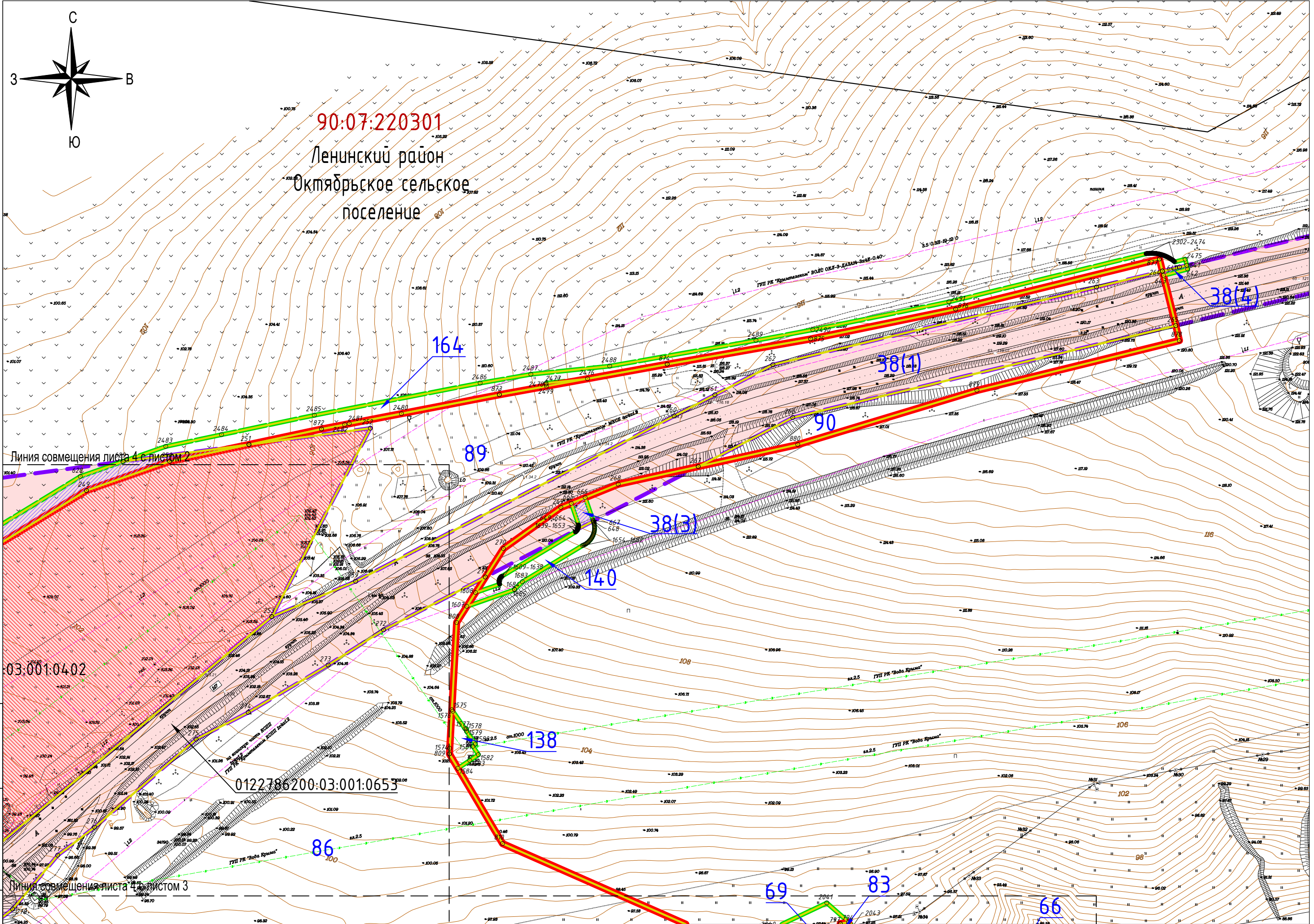
Система координат – местная СК-63 зона 5  
Система высот Балтийская  
Примечание: чертёж межевания разработан в масштабе 1:1000, выведен на печать в масштабе 1:2000

Лист	Изм.	№докум.	Подпись	Дата

Проект межевания

Лист  
3



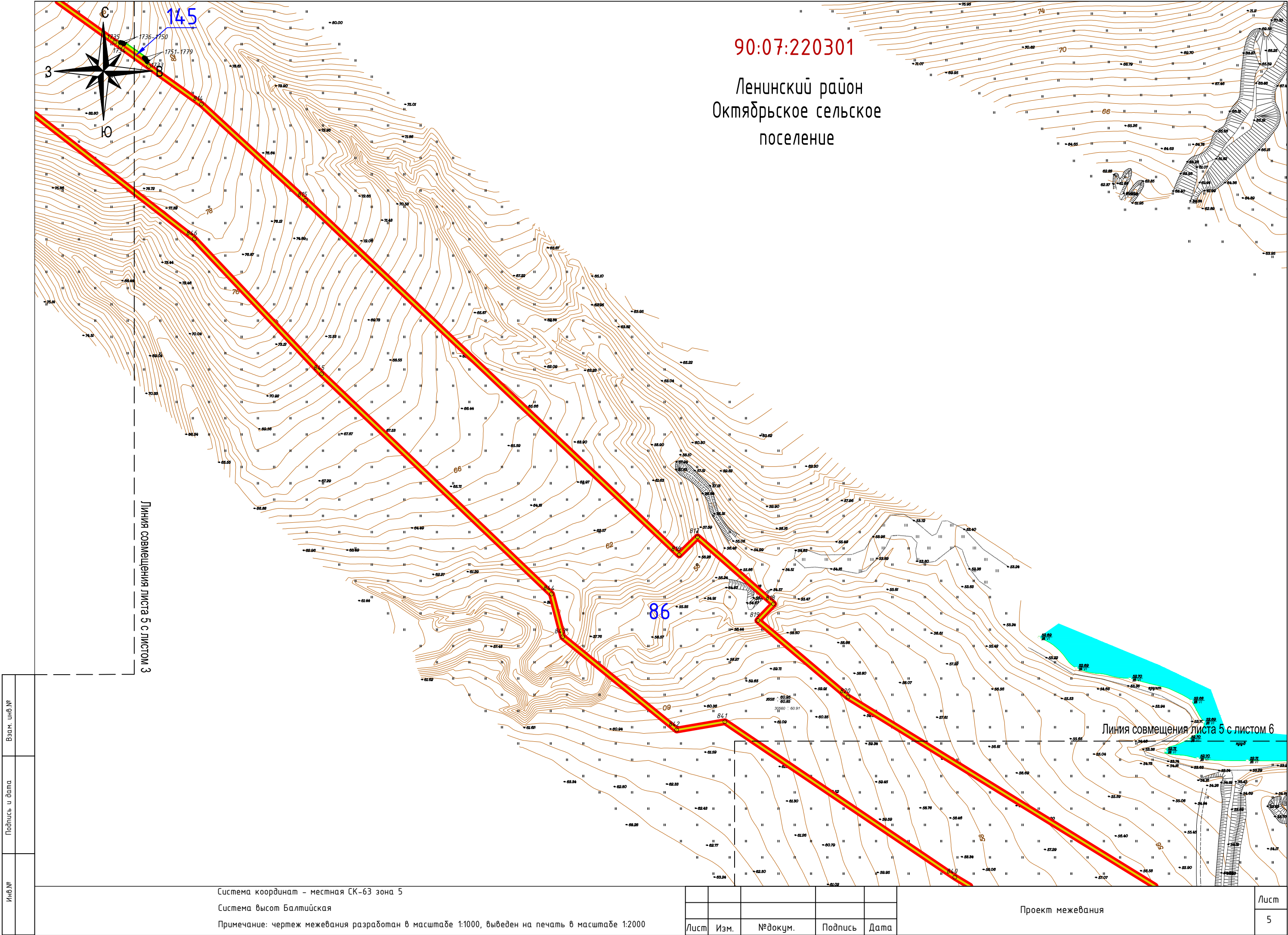


Взам. инв.№											Лист	
	Проект межевания											4
	Подпись и дата											
Инв.№	Система координат – местная СК-63 зона 5 Система высот Балтийская Примечание: чертеж межевания разработан в масштабе 1:1000, выведен на печать в масштабе 1:2000										Лист	
	Лист Изм. №докум. Подпись Дата											

Система координат – местная СК-63 зона 5  
Система высот Балтийская  
Примечание: чертёж межевания разработан в масштабе 1:1000, выведен на печать в масштабе 1:2000

Проект межевания







Ленинский район  
Октябрьское сельское  
поселение

90:07:220301

Инв.№	Подпись и дата	Взам. инв.№
-------	----------------	-------------

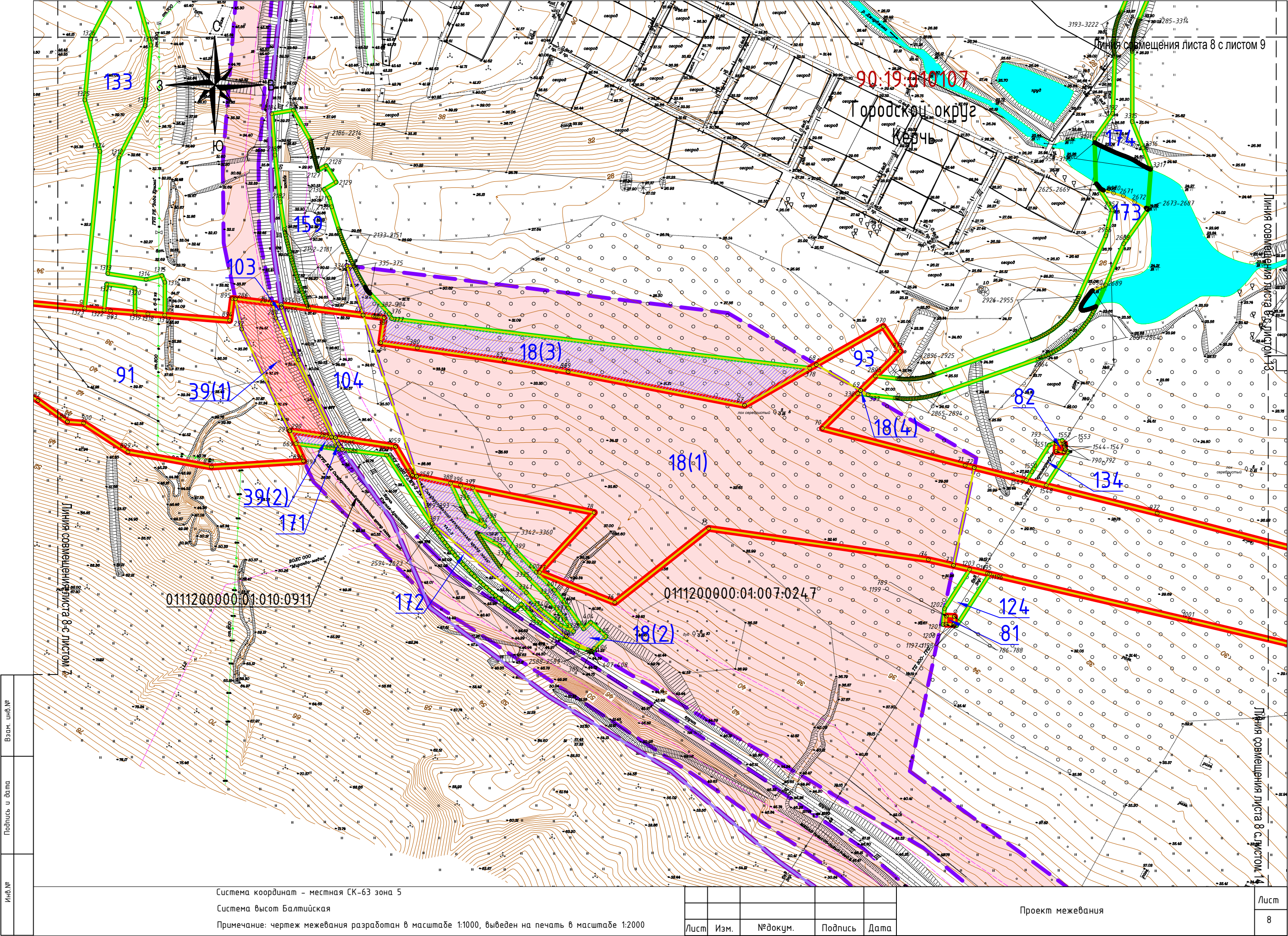
Система координат – местная СК-63 зона 5  
Система высот Балтийская  
Примечание: чертёж межевания разработан в масштабе 1:1000, выведен на печать в масштабе 1:2000

Лист	Изм.	№ докум.	Подпись	Дата	Проект межевания	Лист 6
------	------	----------	---------	------	------------------	-----------







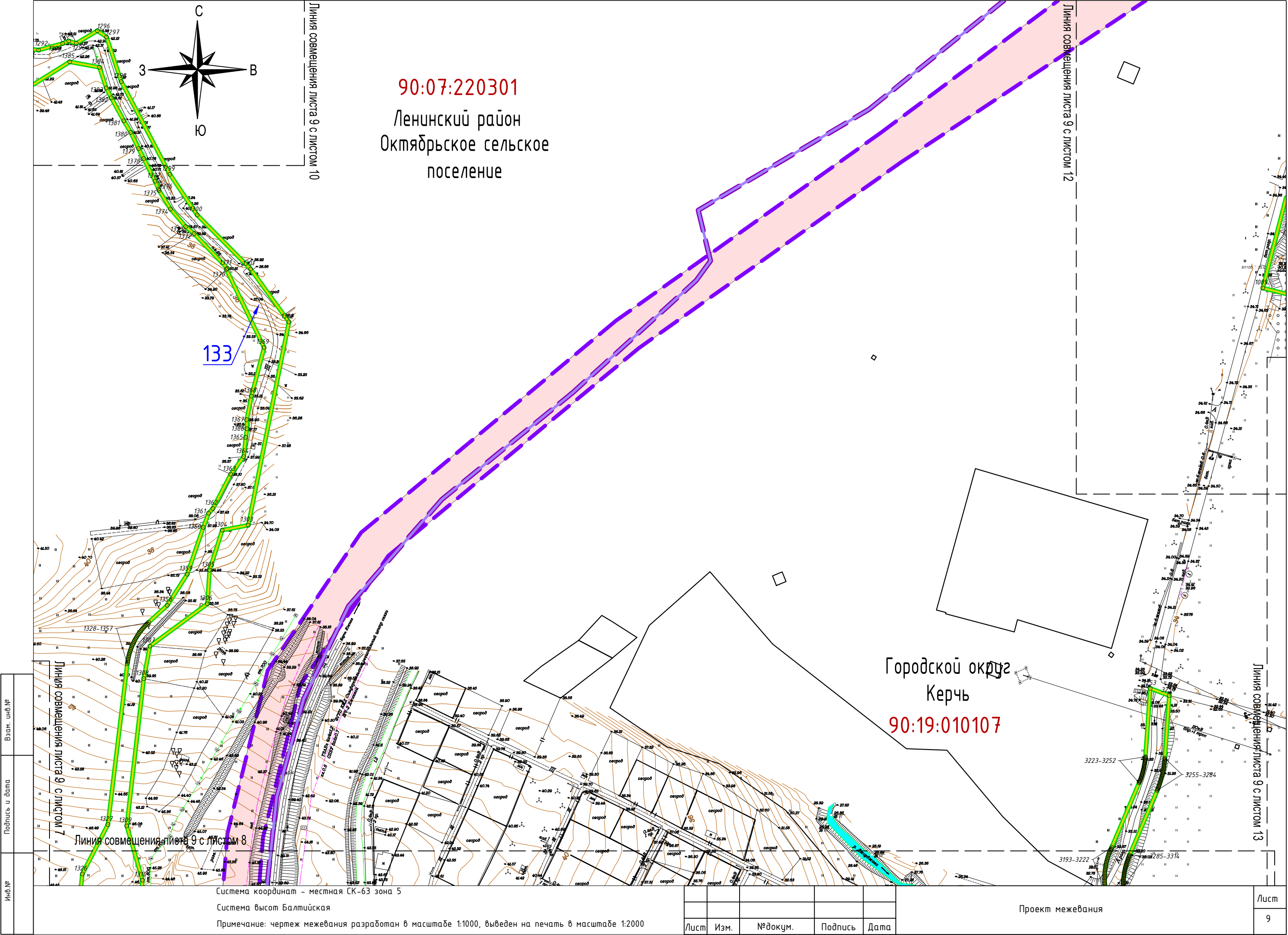


Система координат – местная СК-63 зона 5  
Система высот Балтийская  
Примечание: чертёж межевания разработан в масштабе 1:1000, выведен на печать в масштабе 1:2000

Лист	Изм.	№докум.	Подпись	Дата

Проект межевания





90:07:220301  
Ленинский район  
Октябрьское сельское  
поселение

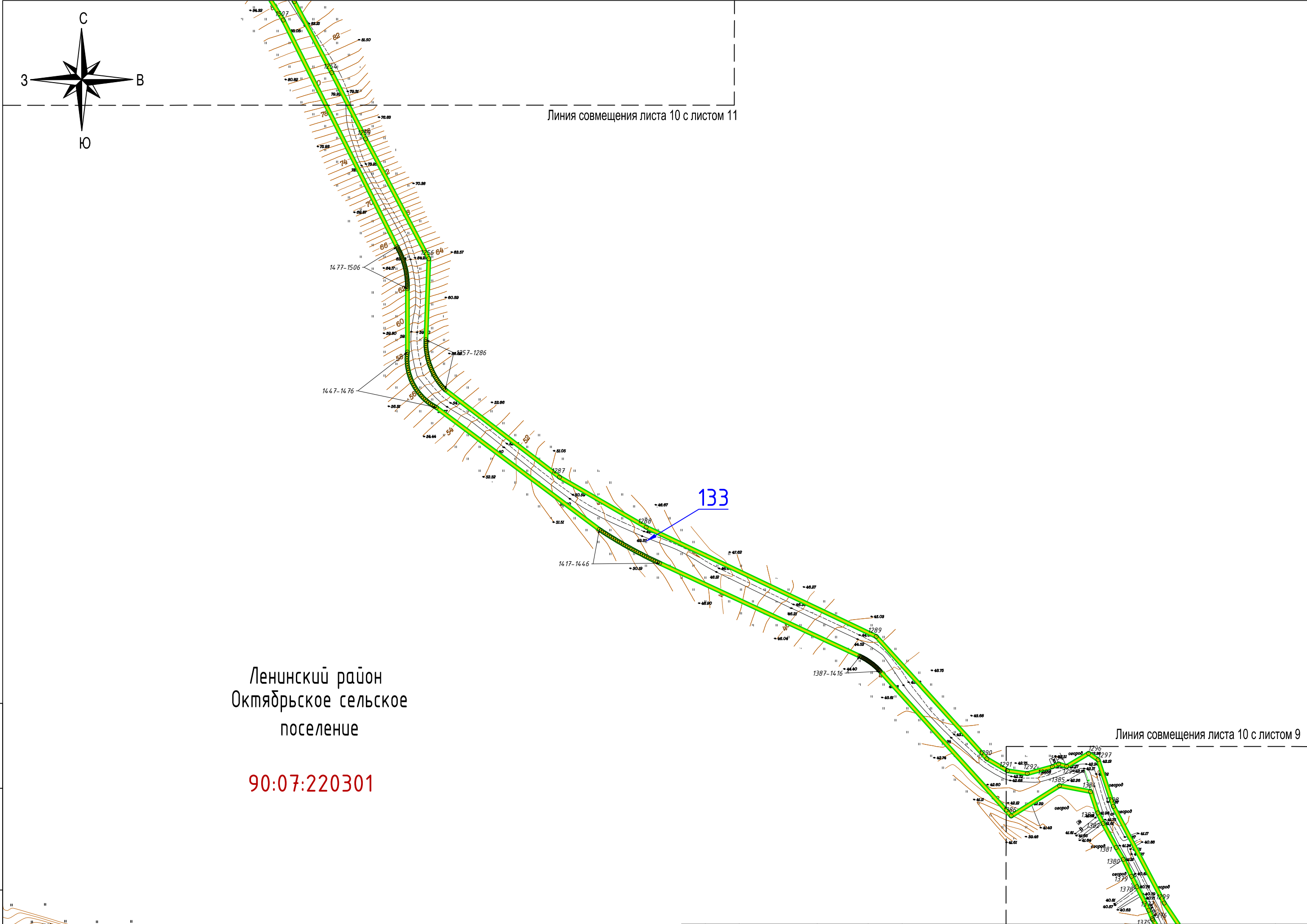
Городской округ  
Керчь  
90:19:010107

Система координат – местная СК-63 зона 5  
Система высот Балтийская  
Примечание: чертеж межевания разработан в масштабе 1:1000, выведен на печать в масштабе 1:2000

Лист	Изм.	№докум.	Подпись	Дата

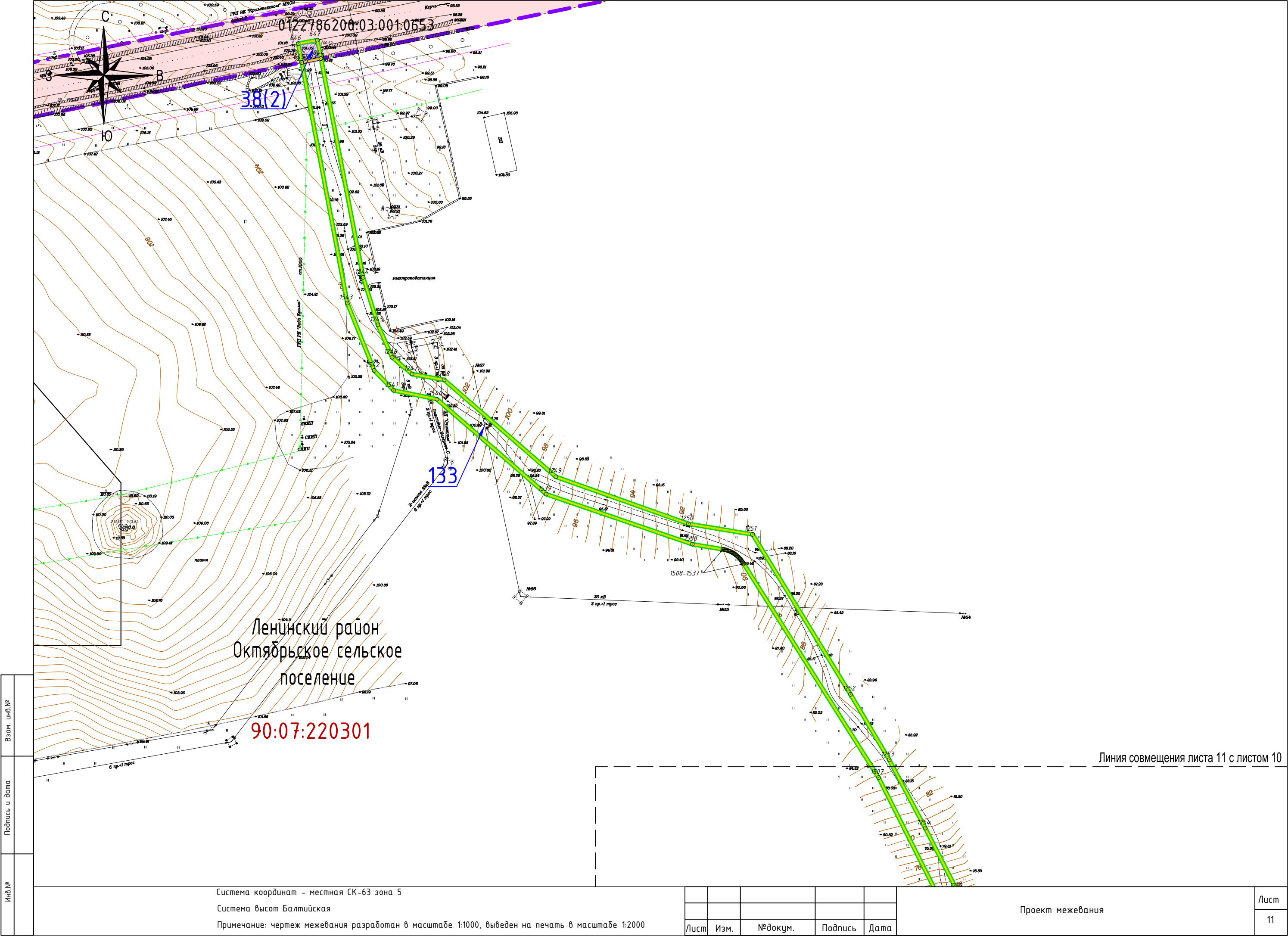
Проект межевания

Лист  
9



Взам. инв.№	
Подпись и дата	
Инв.№	

Лист	Изм.	№ докум.	Подпись	Дата	Проект межевания	Лист
						10



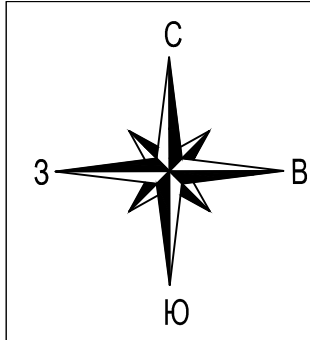
Взам. инв.№
Подпись и дата
Инв.№

Система координат – местная СК-63 зона 5  
Система высот Балтийская  
Примечание: чертёж межевания разработан в масштабе 1:1000, выведен на печать в масштабе 1:2000

Лист	Изм.	№докум.	Подпись	Дата

Проект межевания

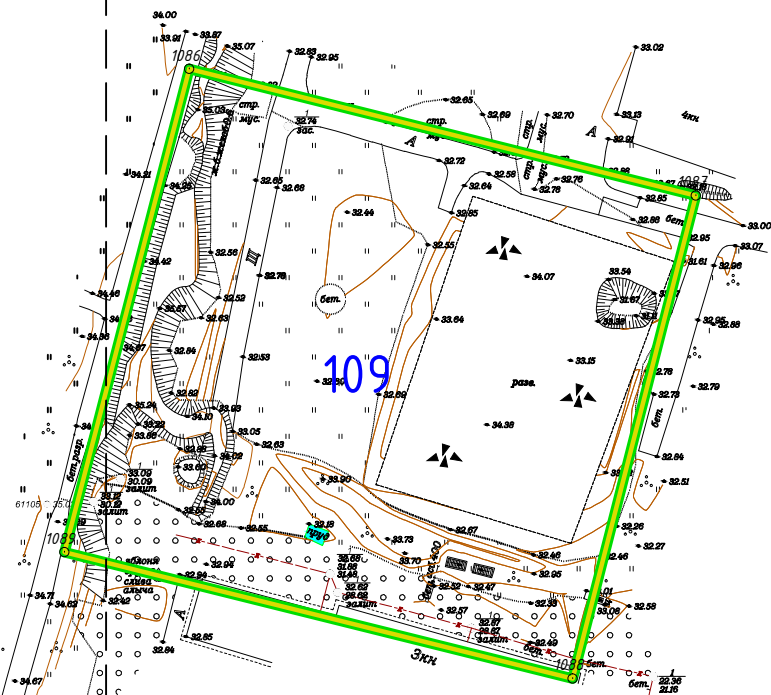
Лист
11



90:19:010107

Городской округ  
Керчь

Линия совмещения листа 12 с листом 9



Линия совмещения листа 12 с листом 13

Взам. инв.№
Подпись и дата
Инв.№

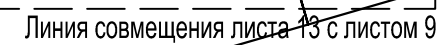
Система координат – местная СК-63 зона 5  
Система высот Балтийская  
Примечание: чертёж межевания разработан в масштабе 1:1000, выведен на печать в масштабе 1:2000

Лист	Изм.	№докум.	Подпись	Дата

Проект межевания

Лист
12





90:19:010107

Линия совмещения листа 13 с листом 14

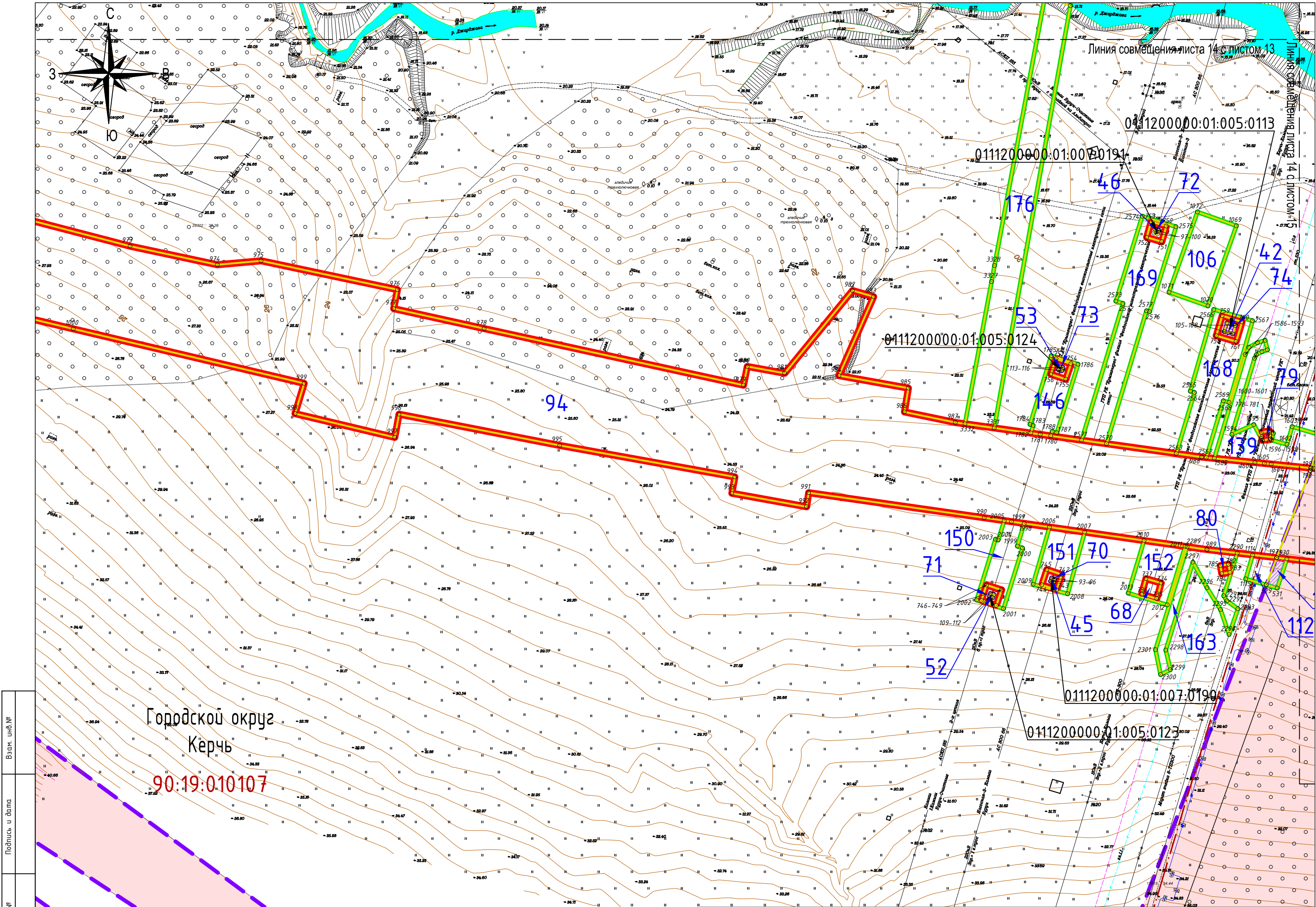
Примечание: чертеж межевания разработан в масштабе 1:1000, выведен на печать в масштабе 1:2000

### Проект межевания

Лист
13

Лист	Изм.	№ докум.	Подпись	Дат





Взам. инв.№	
Подпись и дата	
Инв.№	

Лист	Изм.	№ докум.	Подпись	Дата	Проект межевания	Лист
						14



90:19:010105

Городской округ  
Керчь

0111200000:01:005:0454

16(8)

16(2)

16(7)

112

Взам. инв. №

Подпись и дата

Инв. №

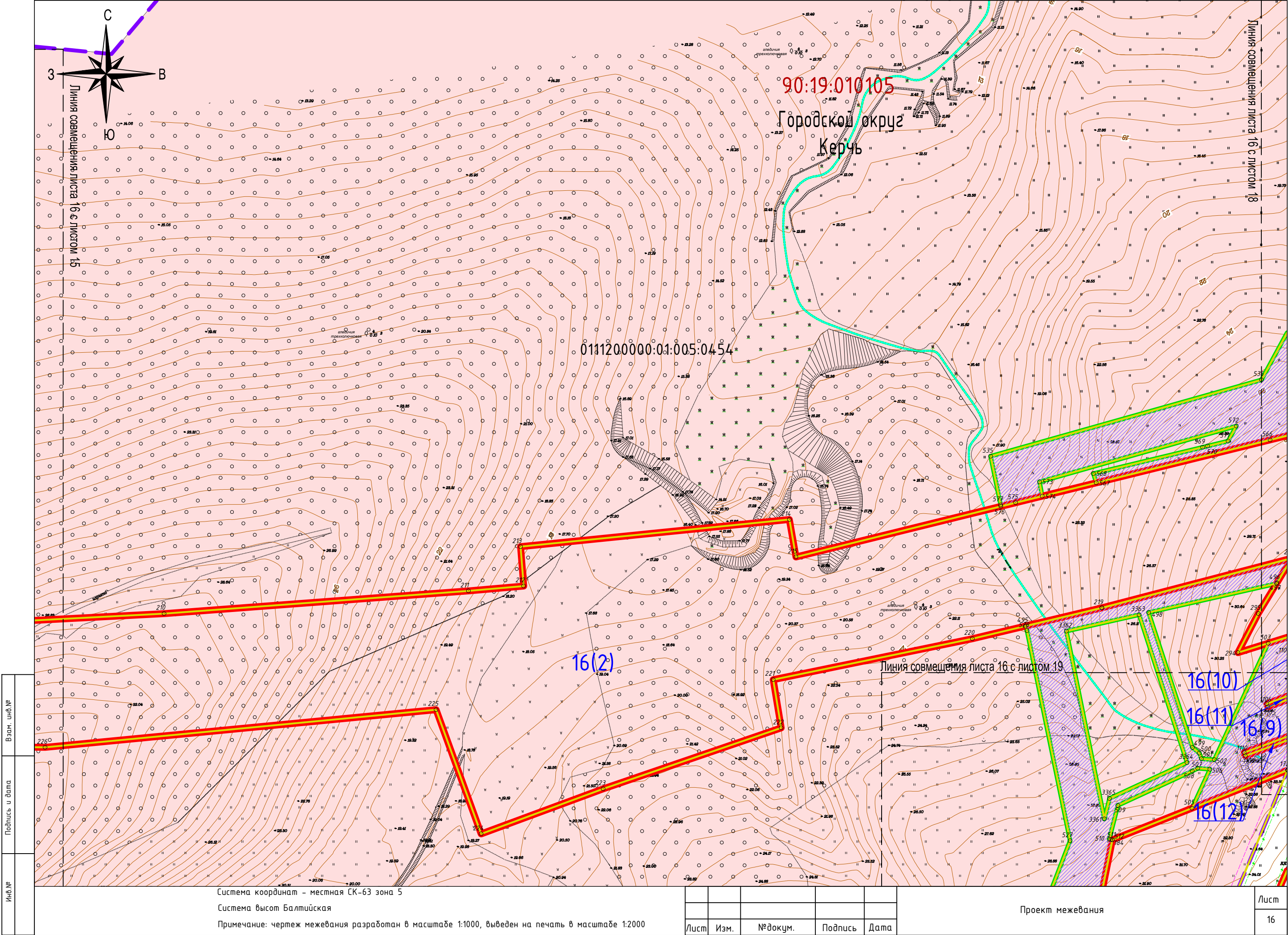
Система координат - местная СК-63 зона 5  
Система высот Балтийская  
Примечание: чертеж межевания разработан в масштабе 1:1000, выведен на печать в масштабе 1:2000

Лист	Изм.	№ докум.	Подпись	Дата

Проект межевания

Лист  
15





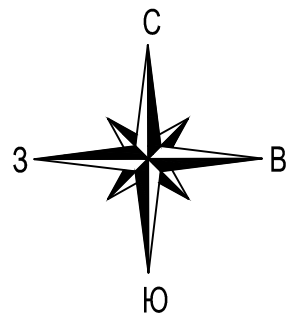
Взам. инв.№
Подпись и дата
Инв.№

Система координат – местная СК-63 зона 5  
Система высот Балтийская  
Примечание: чертёж межевания разработан в масштабе 1:1000, выведен на печать в масштабе 1:2000

Лист	Изм.	№докум.	Подпись	Дата

Проект межевания

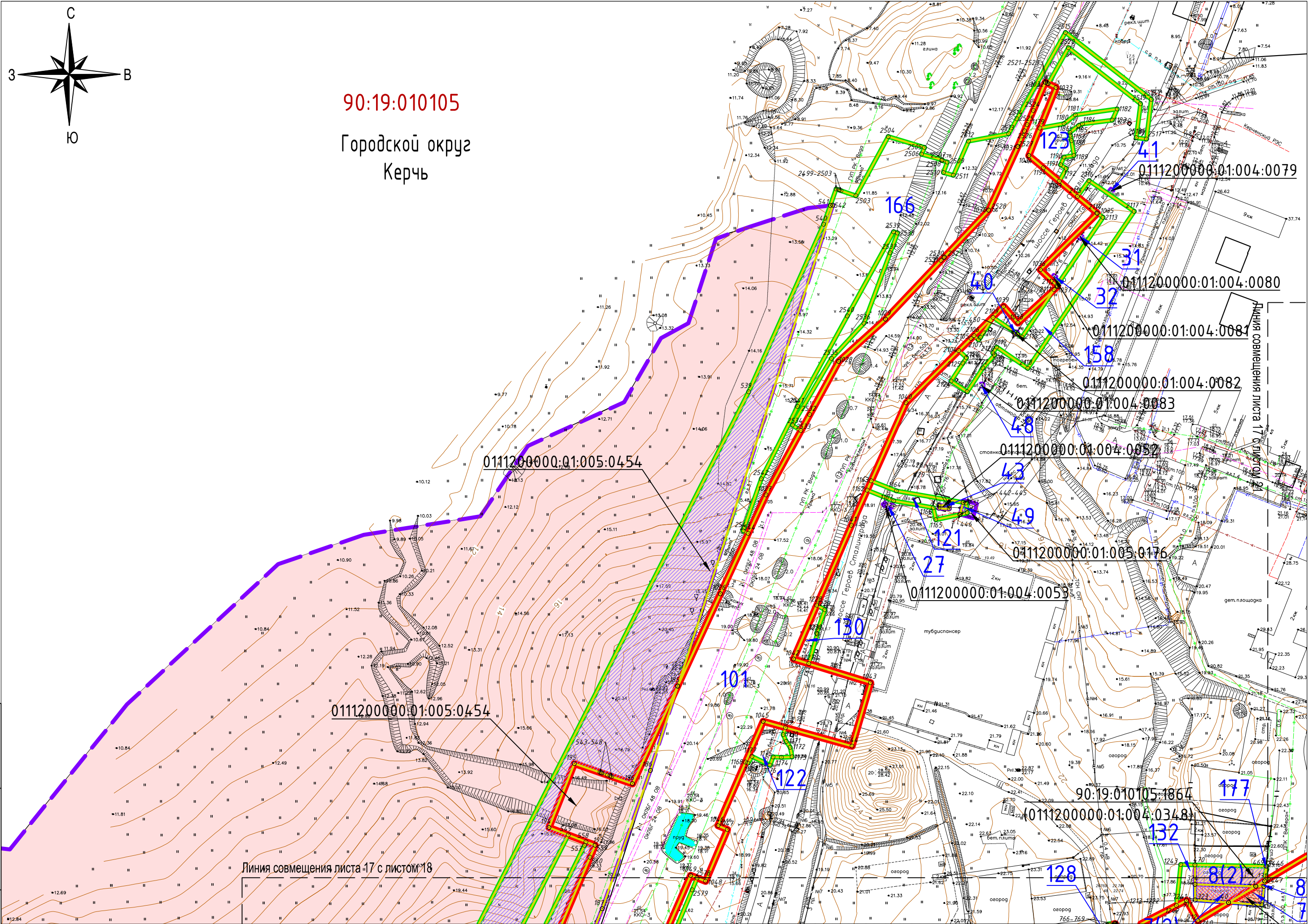




90:19:010105

Городской округ  
Керчь

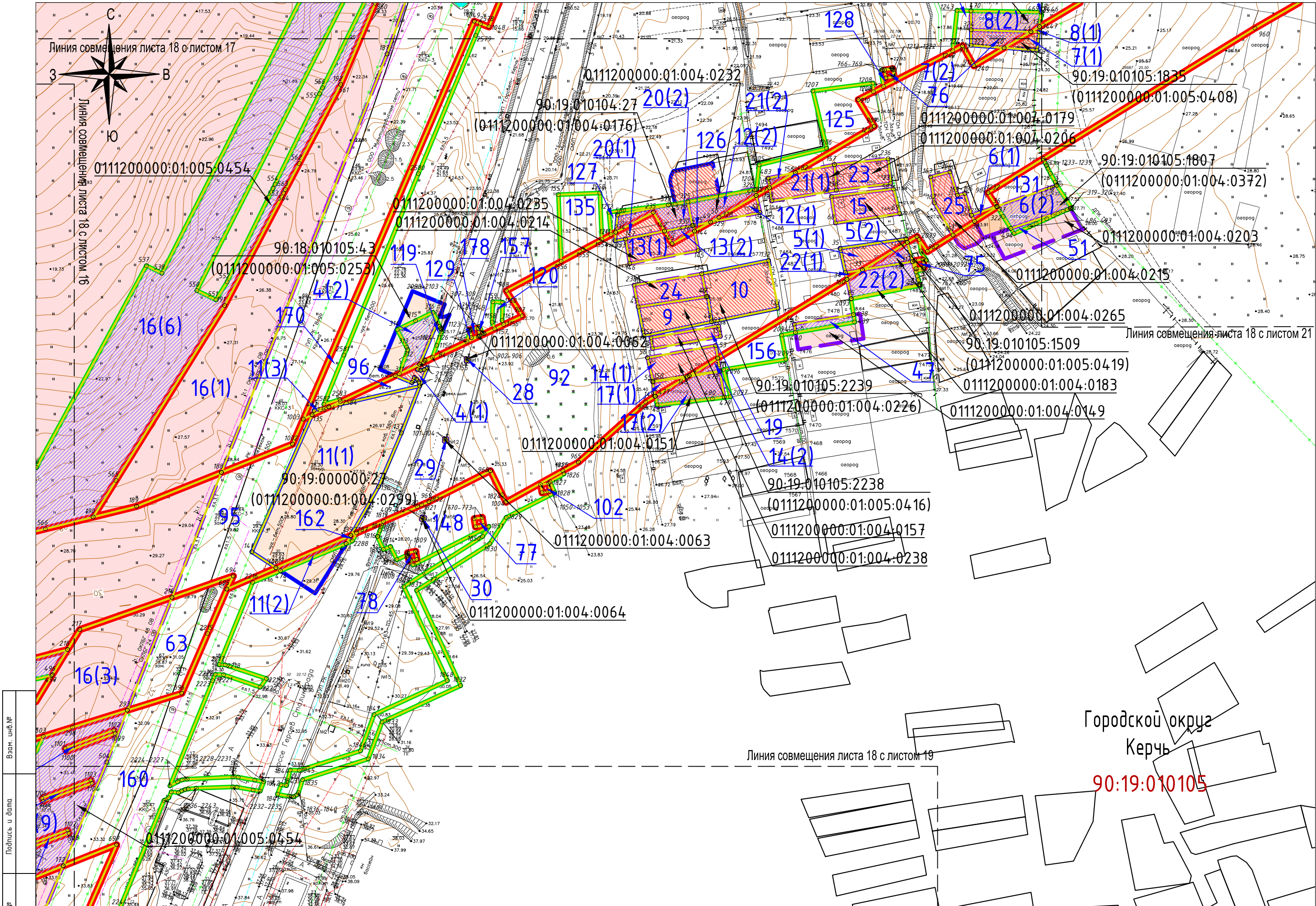
Иное	Подпись и дата	Взам. инв. №

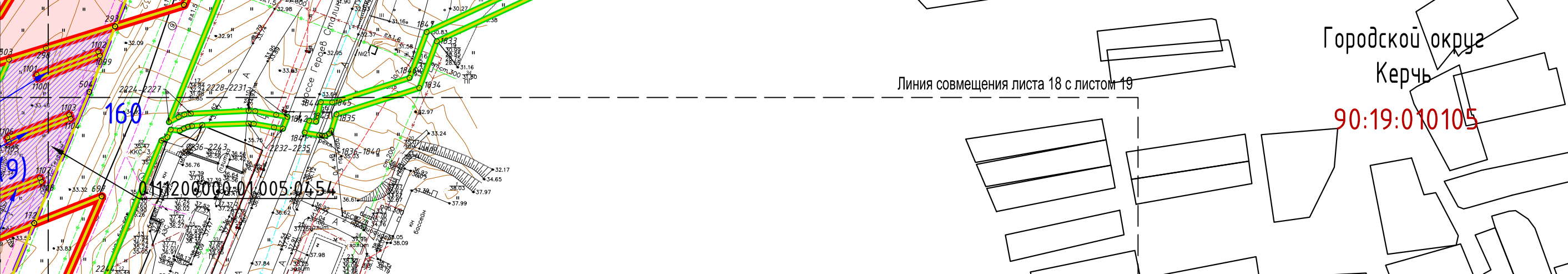


Система координат – местная СК-63 зона 5  
Система высот Балтийская  
Примечание: чертеж межевания разработан в масштабе 1:1000, выведен на печать в масштабе 1:2000

Лист	Изм.	№докум.	Подпись	Дата	Проект межевания	Лист 17



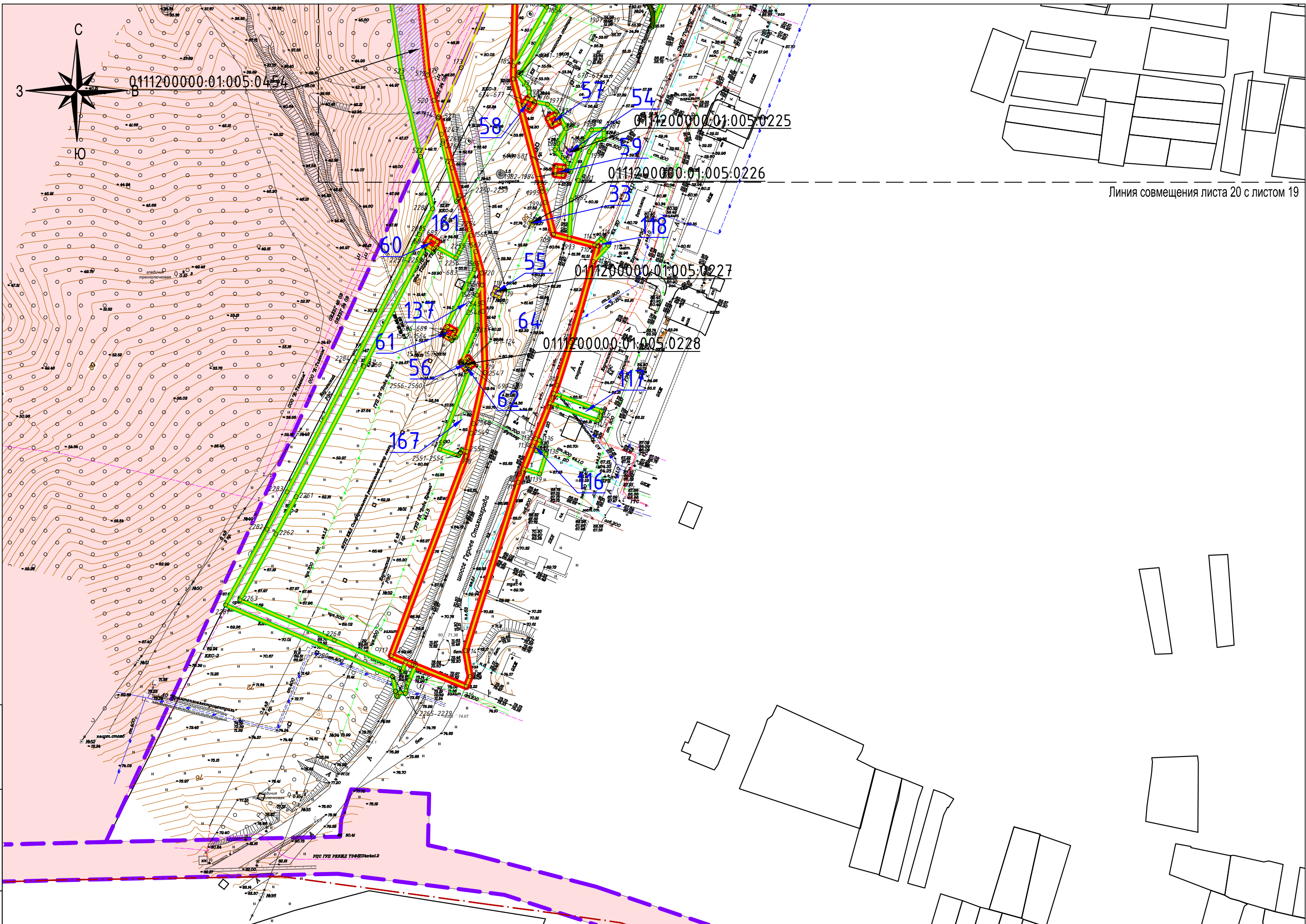


Инв.№	Подпись и дата	Взам. инв.№						Лист	
			Городской округ Керчь						
			90:19:010105						
Система координат – местная СК-63 зона 5			Лист	Изм.	№докум.	Подпись	Дата	Проект межевания	18
Система высот Балтийская									
Примечание: чертёж межевания разработан в масштабе 1:1000, выведен на печать в масштабе 1:2000									









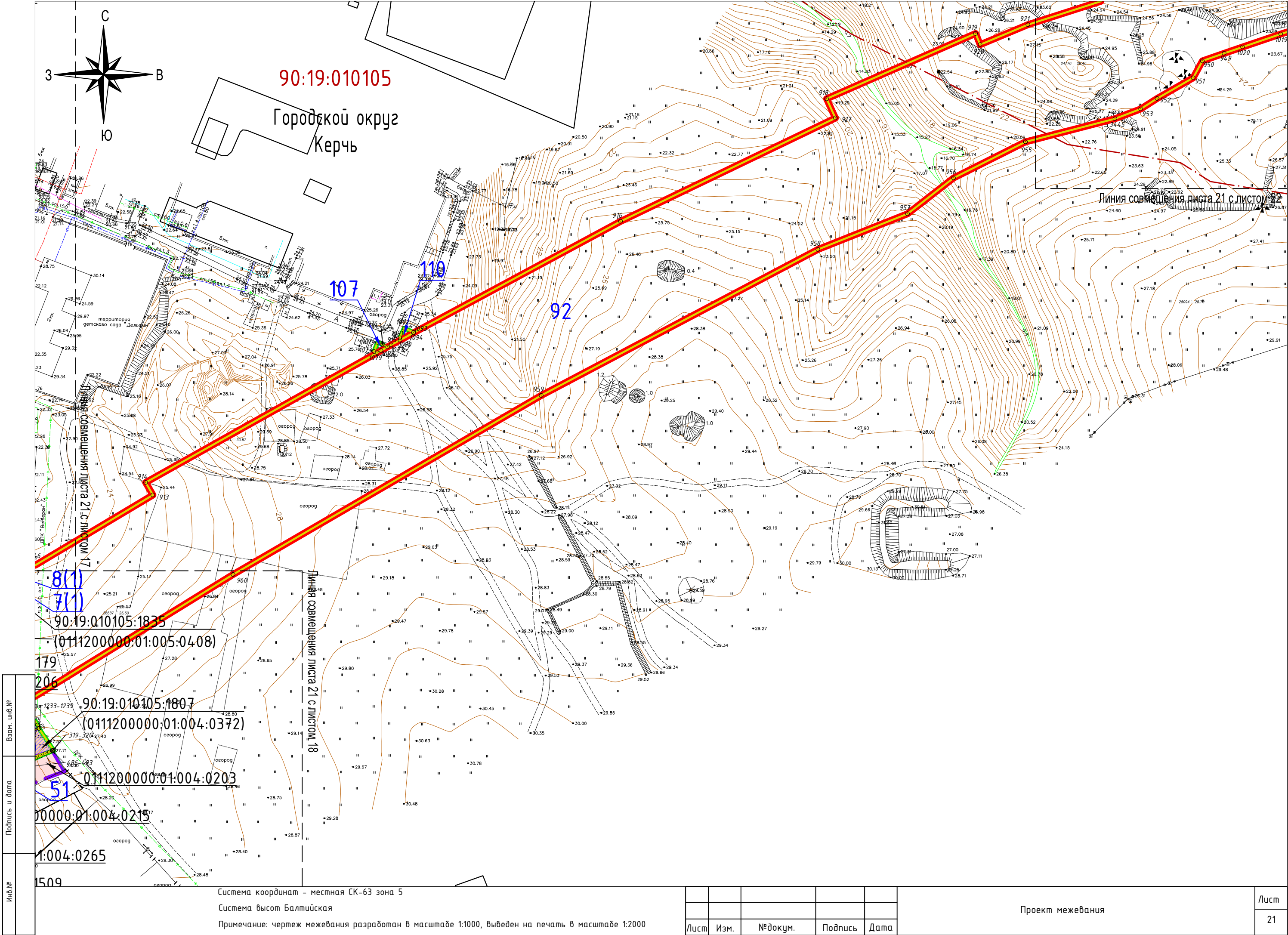
Линия совмещения листа 20 с листом 19

Взам. инв. №	
Подпись и дата	
Инв. №	

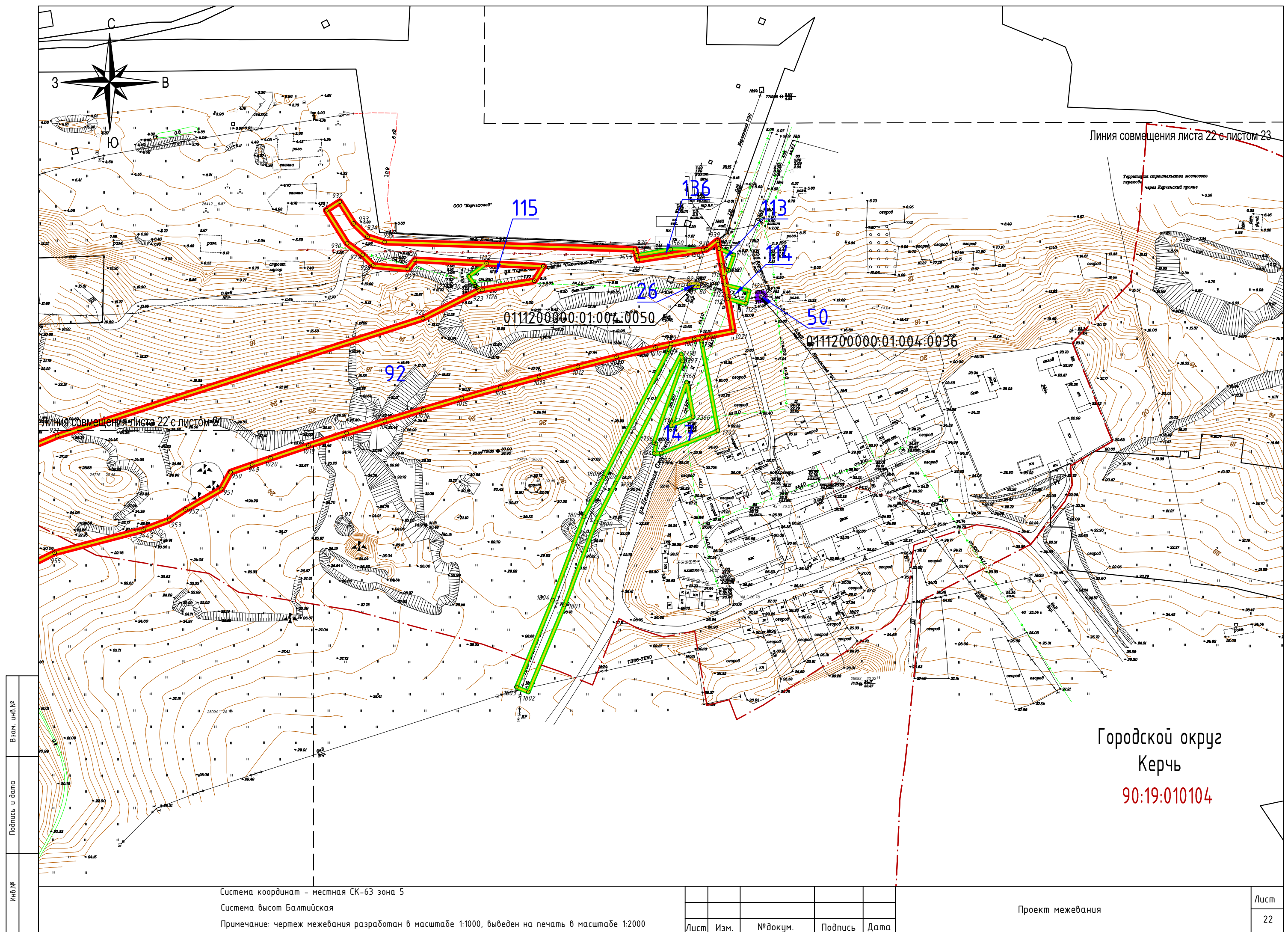
Система координат – местная СК-63 зона 5  
Система высот Балтийская  
Примечание: чертёж межевания разработан в масштабе 1:1000, выведен на печать в масштабе 1:2000

Лист	Изм.	№ докум.	Подпись	Дата	Проект межевания	Лист
						20

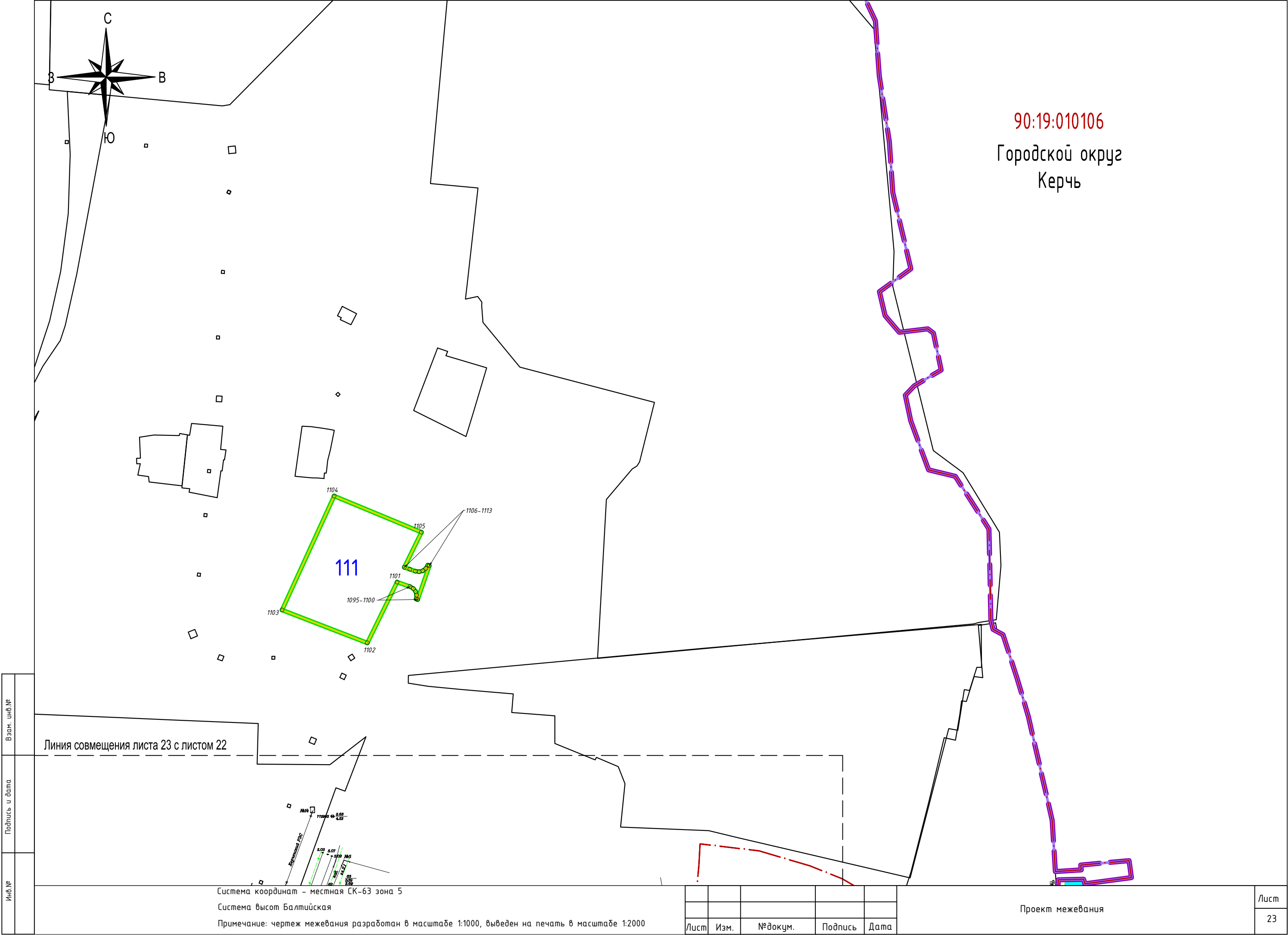


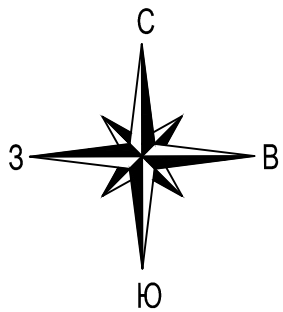












90:07:220301  
Ленинский район  
Октябрьское сельское  
поселение

0122786200:03:001:0400

Линия совмещения листа 1 с листом 2

Линия совмещения листа 1 с листом 3

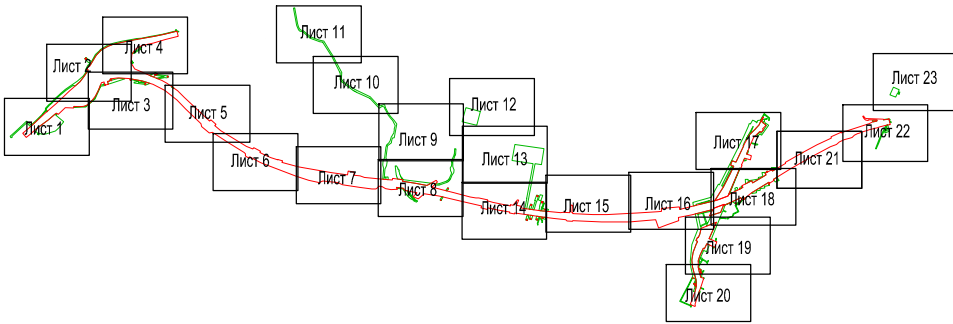
### УСЛОВНЫЕ ОБОЗНАЧЕНИЯ

- Границы муниципальных образований;
- Границы сельских поселений;
- Граница земельных участков, предназначенных для размещения объекта капитального строительства федерального значения;
- Граница размещения временных объектов на период строительства;
- Граница существующего земельного участка;
- Граница земельного участка, подлежащего уточнению;
- 90:07:220301:304 – Кадастровый номер существующего земельного участка, сведения о котором содержатся в ГКН;
- 0122786200:03:001:0209 – Кадастровый номер земельного участка, учтенных до вступления в силу Федерального конституционного закона №6-ФЗК от 21.03.2014 ;
- Граница кадастрового квартала;
- 90:19:010105 – Кадастровый номер кадастрового квартала;
- Красные линии;
- Объект культурного наследия;
- Зоны с особыми условиями использования территории:
  - Охранная зона газораспределительной сети;
  - Охранная зона водопроводных сетей;
  - Охранная зона тепловых сетей;
  - Охранная зона канализационных сетей;
  - Охранная зона линий связи;
  - Охранная зона объектов электросетевого хозяйства;
  - Водоохранная зона водного объекта;
  - Прибрежная защитная полоса водного объекта;
  - Береговая полоса водного объекта;
  - Санитарно-защитная зона АЗС;
- Проектные решения
  - Проезжая часть;
  - Придорожная полоса;
  - Мосты, тоннели;
  - Существующий железнодорожный путь;
  - Проектируемый железнодорожный путь

Экспликация объектов культурного наследия, попадающих в полосу отвода проектируемой автомобильной дороги

№ п/п	Наименование объекта
1	Курган 4 курганной группы уч. №3441
2	Тиритакский вал
3	Курган «Лесной I»
4	Поселение «Госпиталь I»
5	Курган «Госпитальный»
6	Курган «Нижний солнечный II»
7	Поселение «Госпиталь II»
8	Курганная группа «Цементная слободка I»

### Схема расположения листов



Система координат – местная СК-63 зона 5  
Система высот Балтийская  
Примечание: чертеж межевания разработан в масштабе 1:1000, выведен на печать в масштабе 1:2000

5-706-ПМ-1

«Строительство автомобильной дороги и автомобильного подхода в г. Керчь к транспортному переходу через Керченский пролив»

Изм.	Кол.уч.	Лист	№ док.	Подпись	Дата
Рук. проекта	Юлдашева				08.16
Разработал	Мирзоева				08.16
Проверил	Овчинникова				08.16
Н.контроль	Суслова				08.16

Чертеж межевания территории. Границы зон с особыми условиями использования территорий, красные линии, границы территорий объектов культурного наследия.

Стадия	Лист	Листов
П	1	23

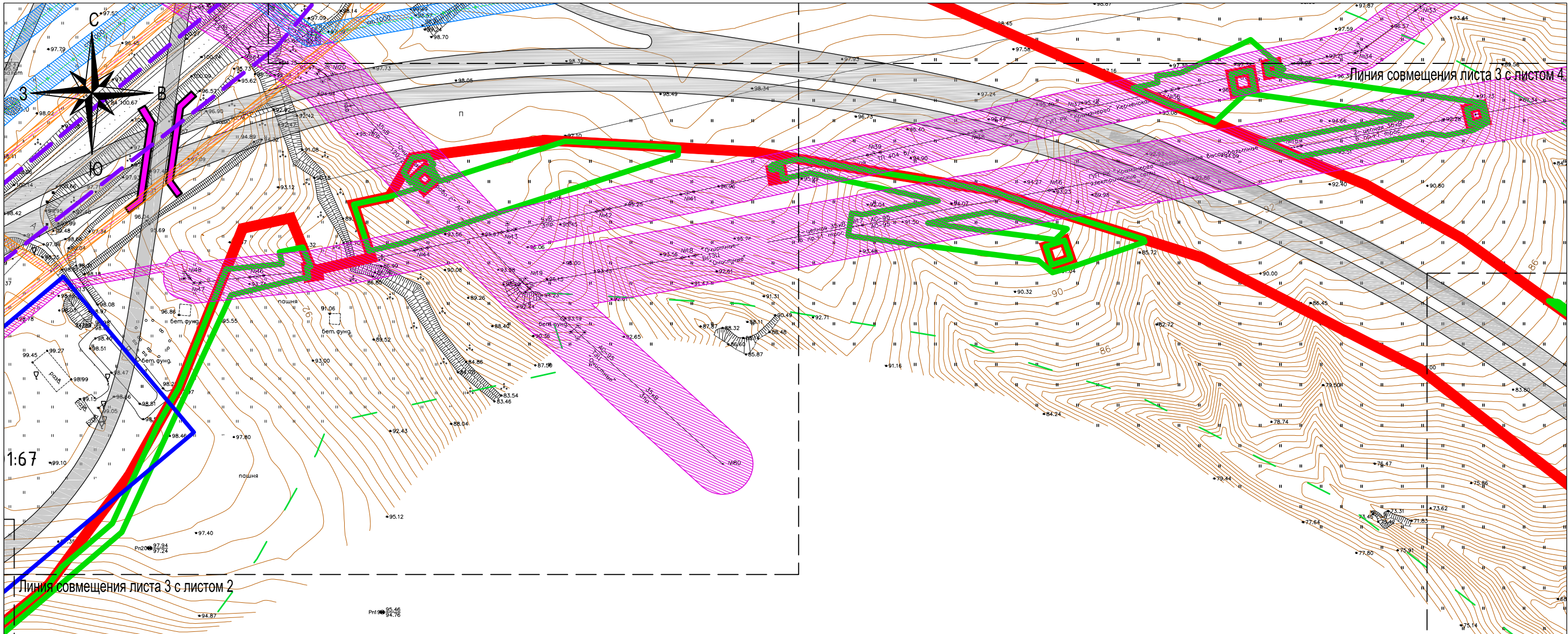
Условный масштаб

ООО "КРТ Система"









Линия совмещения листа 3 с листом 2

Линия совмещения листа 3 с листом 4

Линия совмещения листа 3 с листом 5

Ленинский район  
Октябрьское сельское  
поселение

90:07:220301

Взам. инв. №	
Подпись и дата	
Инв. №	

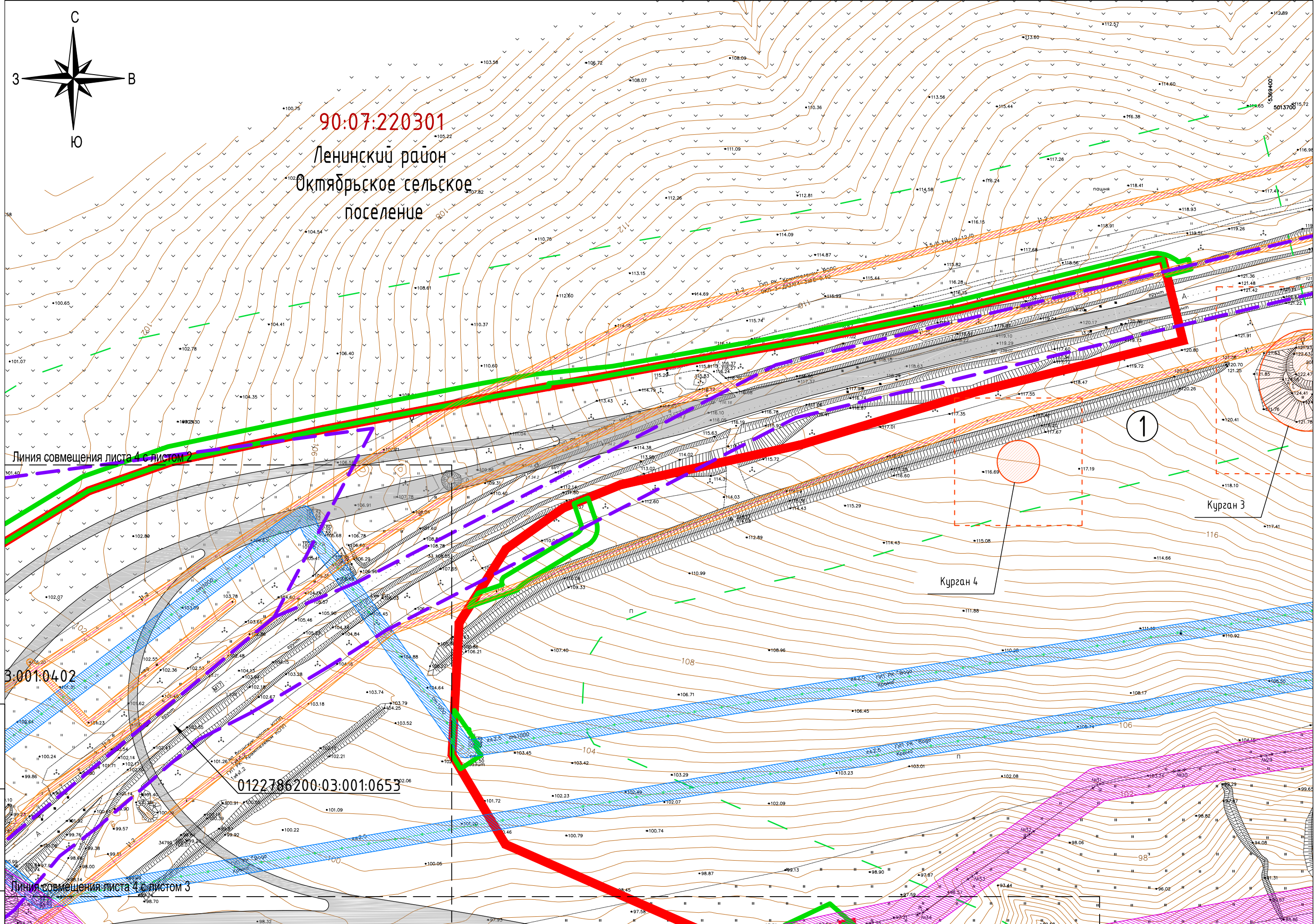
Линия совмещения листа 3 с листом 1

Система координат - местная СК-63 зона 5  
Система высот Балтийская  
Примечание: чертёж межевания разработан в масштабе 1:1000, выведен на печать в масштабе 1:2000

Лист	Изм.	№докум.	Подпись	Дата

Проект межевания





Линия совмещения листа 4 с листом 2

3:001:0402

0122786200:03:001:0653

Линия совмещения листа 4 с листом 3

Взам. инв. №
Подпись и дата
Инв. №

Система координат - местная СК-63 зона 5  
Система высот Балтийская  
Примечание: чертёж межевания разработан в масштабе 1:1000, выведен на печать в масштабе 1:2000

Лист	Изм.	№ докум.	Подпись	Дата
------	------	----------	---------	------

Проект межевания

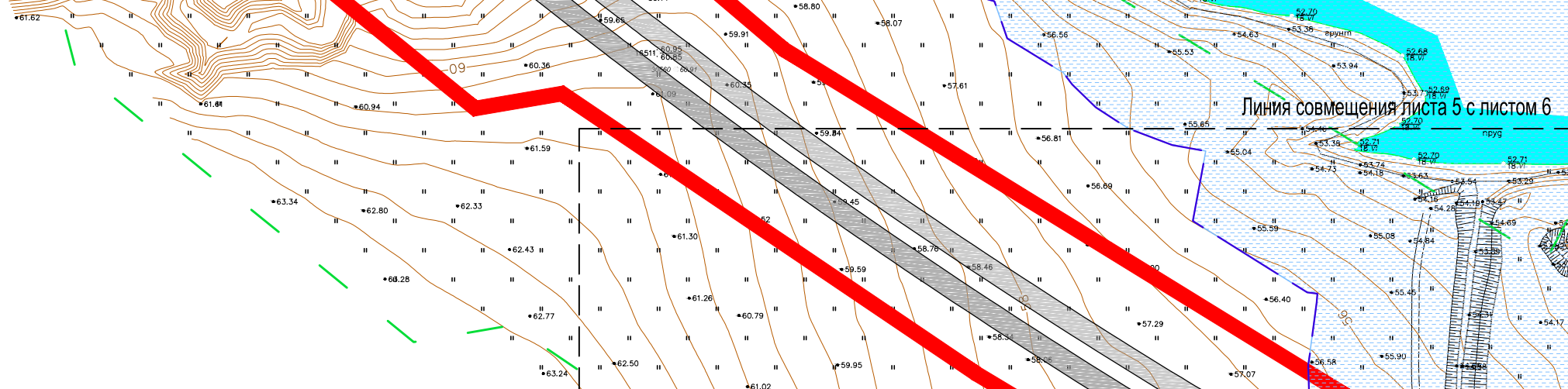
Лист
4



Ленинский район  
Октябрьское сельское  
поселение

Линия совмещения листа 5 с листом 3

Линия совмещения листа 5 с листом 6

Взам. инв.№							Лист
Подпись и дата							Проект межевания
Инв.№							5

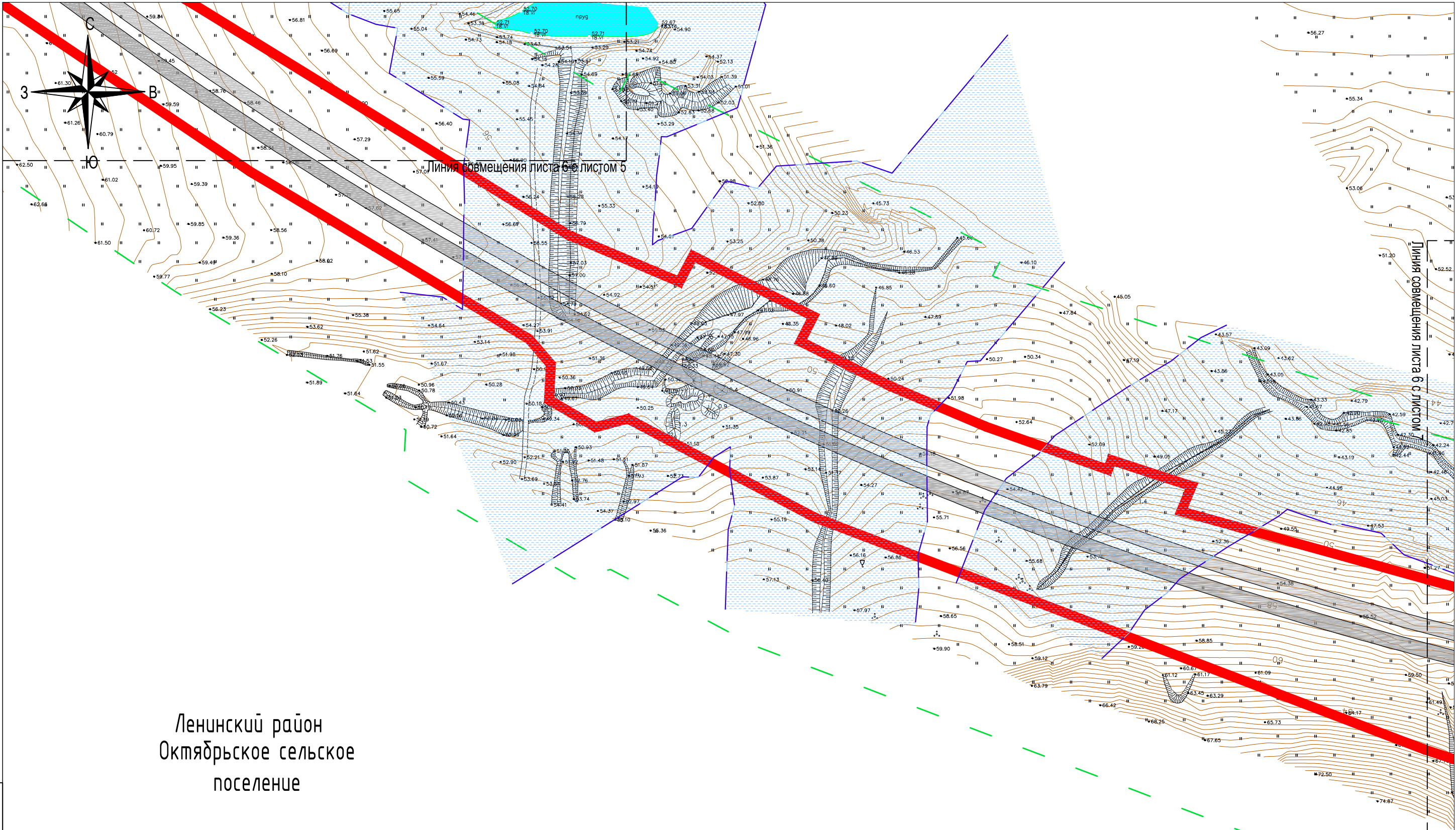
Система координат – местная СК-63 зона 5

Система высот Балтийская

Примечание: чертеж межевания разработан в масштабе 1:1000, выведен на печать в масштабе 1:2000

Лист	Изм.	№ док-м.	Подпись	Дата





Ленинский район  
Октябрьское сельское  
поселение

90:07:220301

Инд. №	Подпись и дата	Взам. инв. №

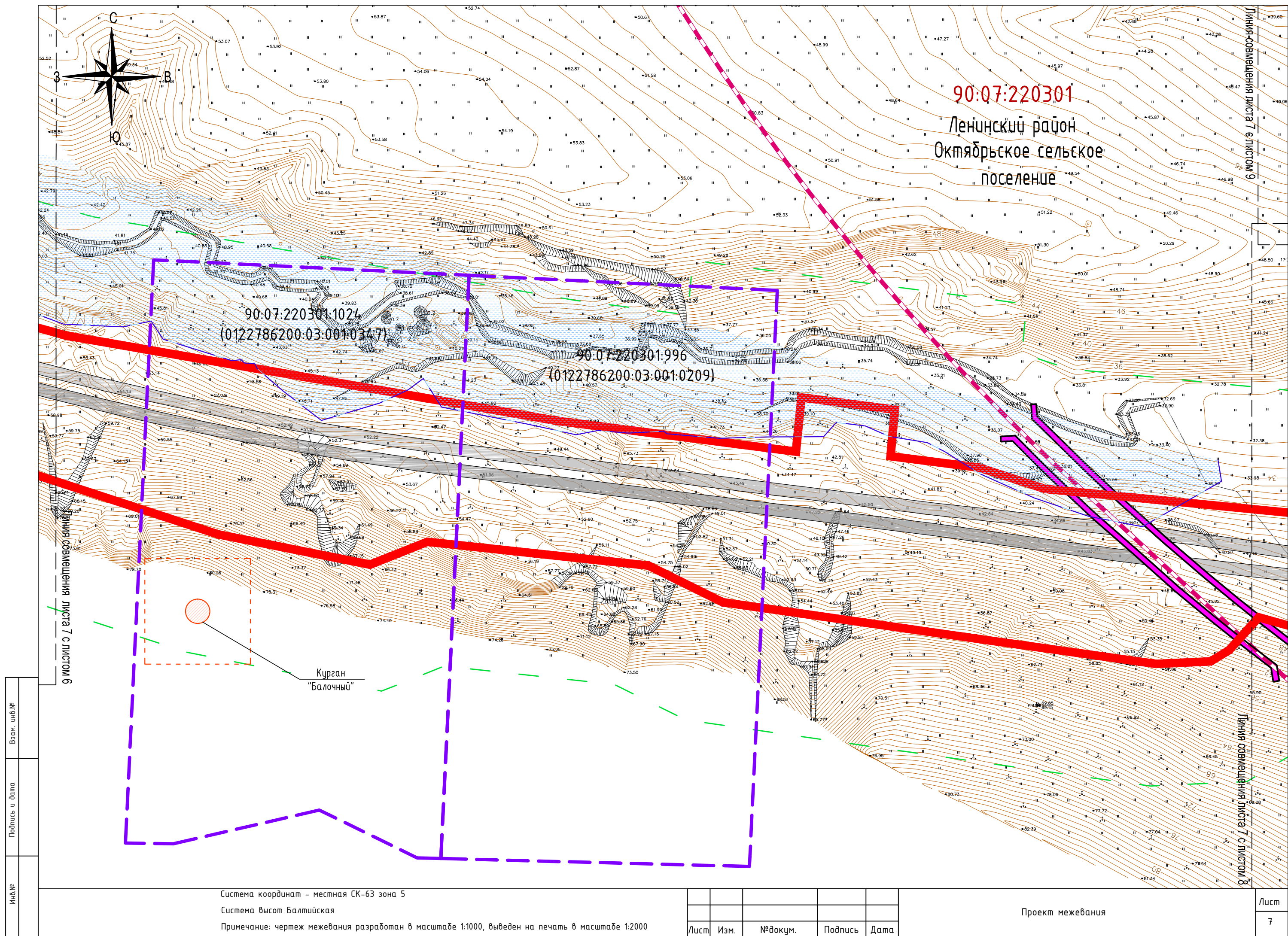
Система координат - местная СК-63 зона 5  
Система высот Балтийская  
Примечание: чертеж межевания разработан в масштабе 1:1000, выведен на печать в масштабе 1:2000

Лист	Изм.	№ докум.	Подпись	Дата

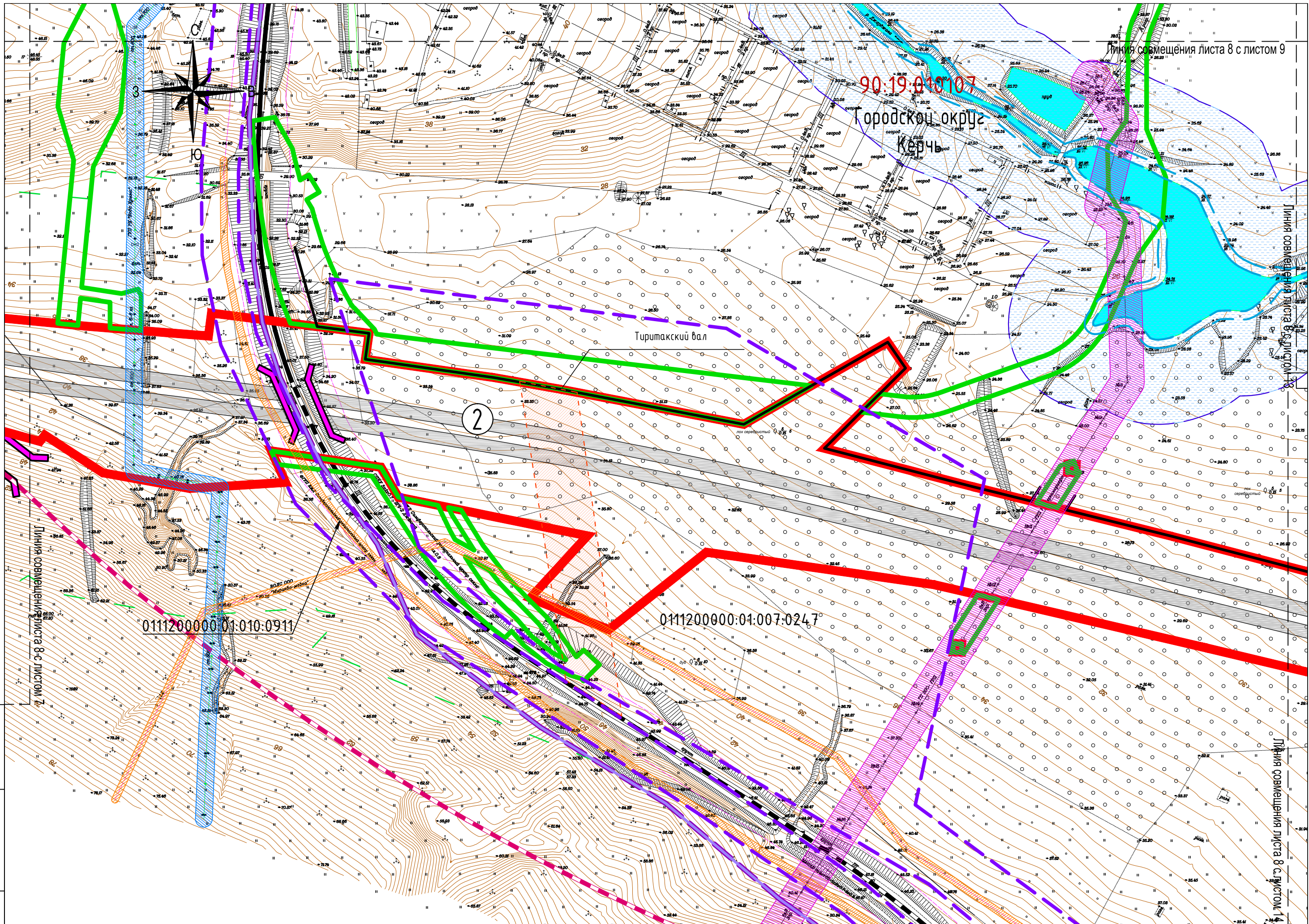
Проект межевания

Лист
6









Взам. инв.№	
Подпись и дата	
Инв.№	

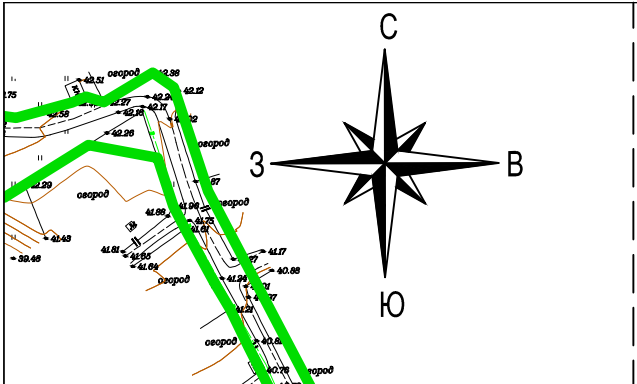
Система координат - местная СК-63 зона 5  
Система высот Балтийская  
Примечание: чертёж межевания разработан в масштабе 1:1000, выведен на печать в масштабе 1:2000

Лист	Изм.	№докум.	Подпись	Дата

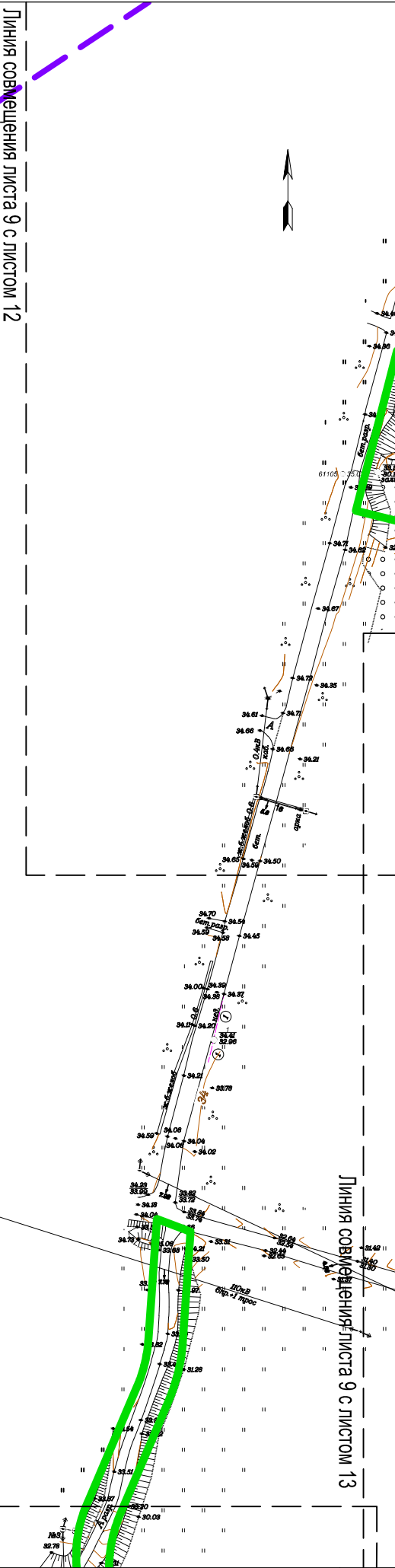
Проект межевания

Лист
8



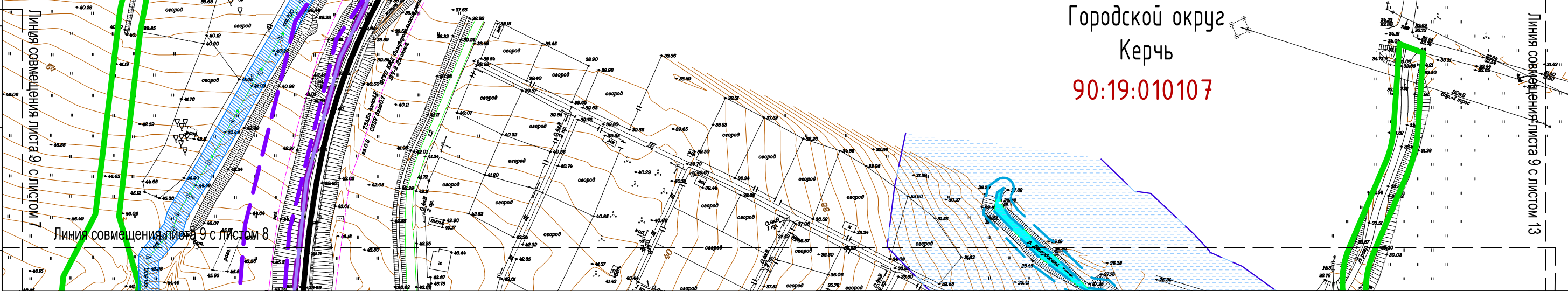


90:07:220301  
Ленинский район  
Октябрьское сельское  
поселение



Городской округ  
Керчь  
90:19:010107

Взам. инв. №
Подпись и дата
Инв. №

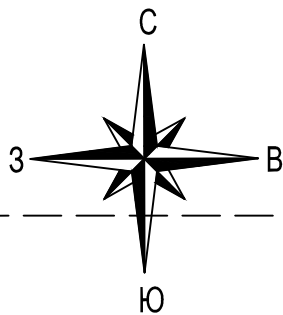


Система координат - местная СК-63 зона 5  
Система высот Балтийская  
Примечание: чертеж межевания разработан в масштабе 1:1000, выведен на печать в масштабе 1:2000

Лист	Изм.	№ докум.	Подпись	Дата
------	------	----------	---------	------

Проект межевания





Линия совмещения листа 10 с листом 11

Ленинский район  
Октябрьское сельское  
поселение

90:07:220301

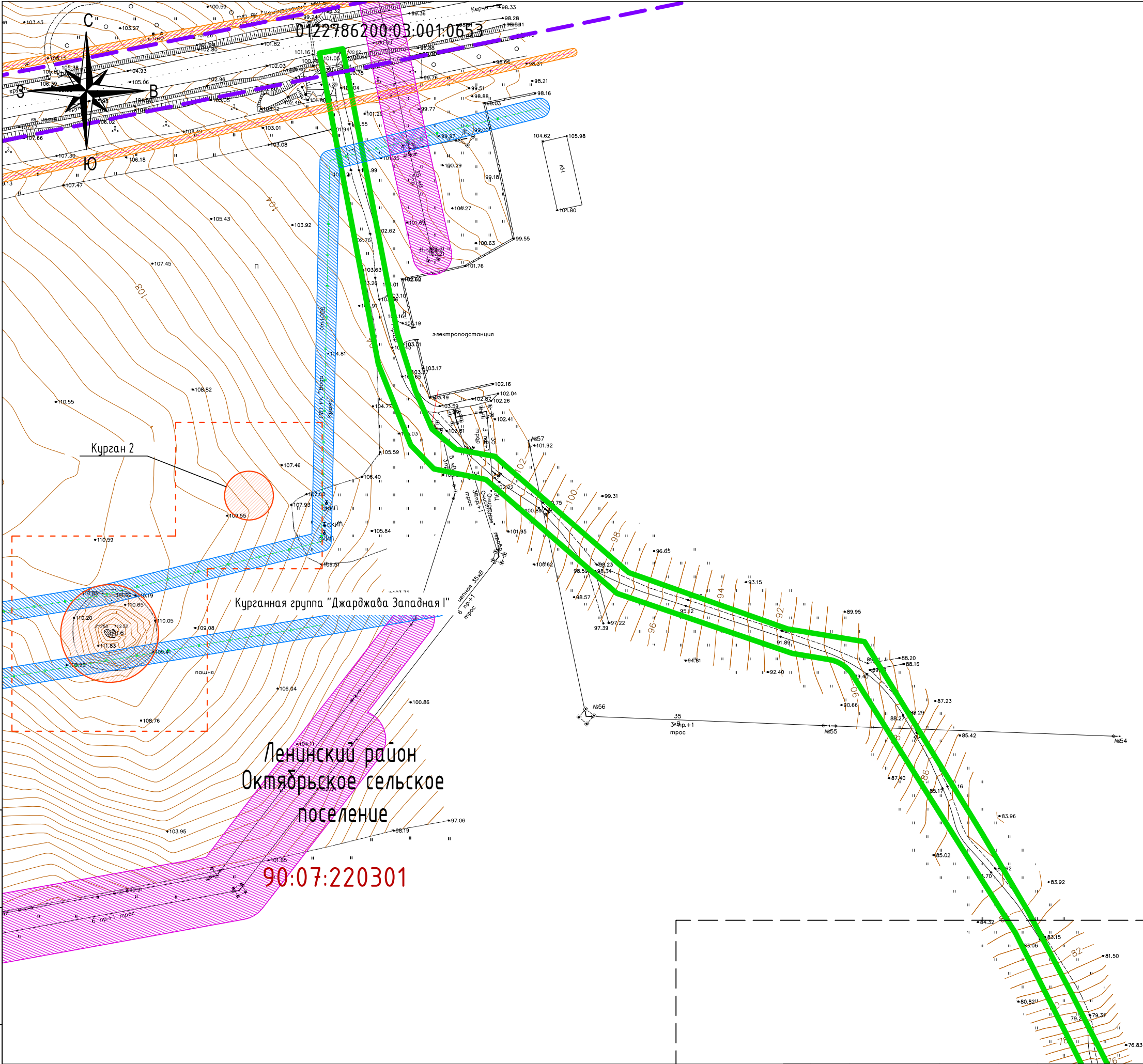
Линия совмещения листа 10 с листом 9

Инв. №	Взам. инв. №
Подпись и дата	

Система координат – местная СК-63 зона 5  
Система высот Балтийская  
Примечание: чертёж межевания разработан в масштабе 1:1000, выведен на печать в масштабе 1:2000

Лист	Изм.	№ докум.	Подпись	Дата

Проект межевания



Линия совмещения листа 11 с листом 10

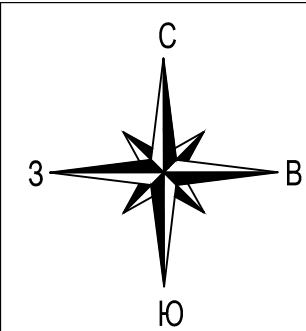
Взам. инв.№
Подпись и дата
Инв.№

Система координат - местная СК-63 зона 5  
Система высот Балтийская  
Примечание: чертеж межевания разработан в масштабе 1:1000, выведен на печать в масштабе 1:2000

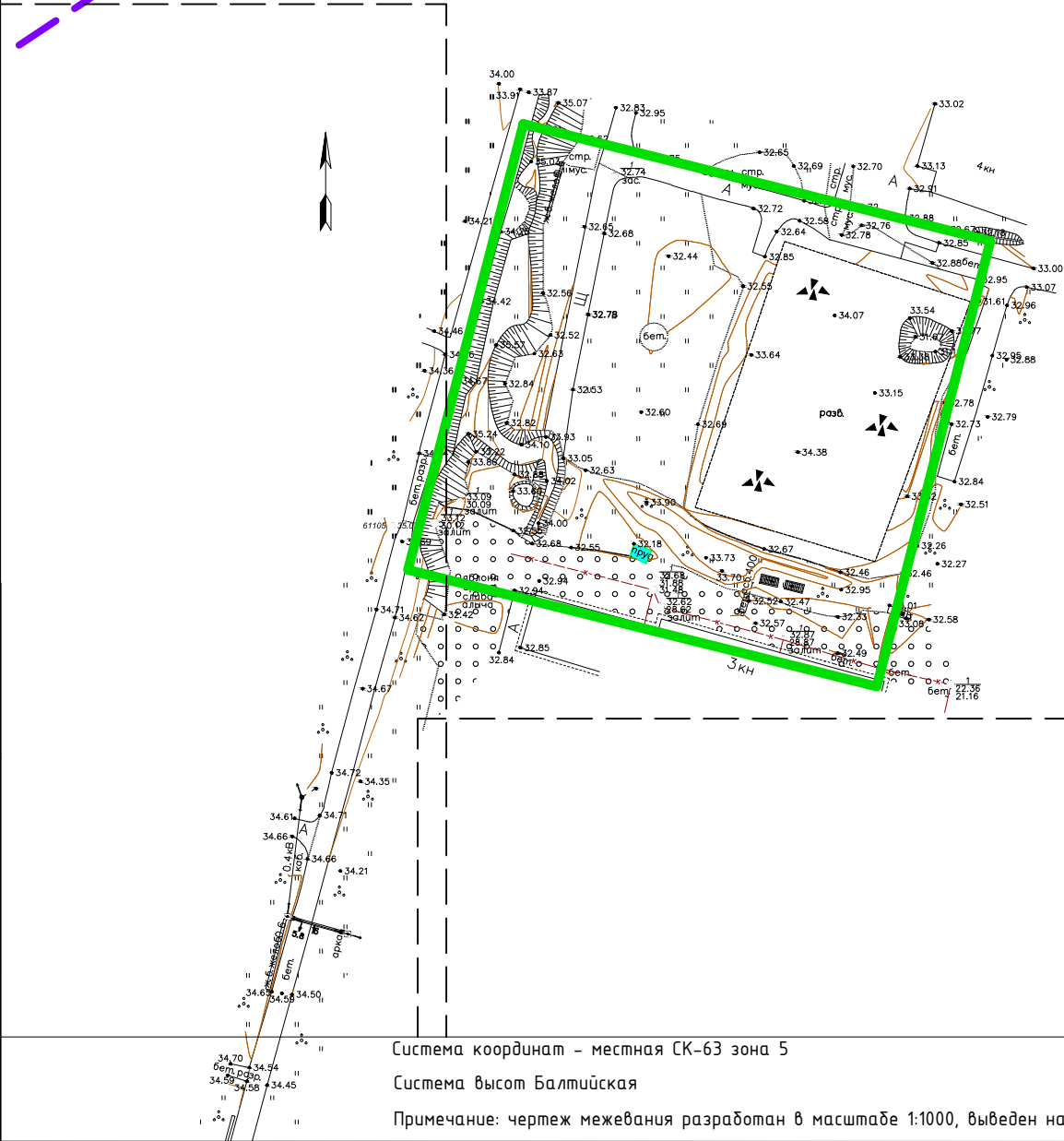
Лист	Изм.	№докум.	Подпись	Дата

Проект межевания





Линия совмещения листа 12 с листом 9



Инв.№	Взам. инв.№
Подпись и дата	

Система координат - местная СК-63 зона 5  
Система высот Балтийская  
Примечание: чертёж межевания разработан в масштабе 1:1000, выведен на печать в масштабе 1:2000

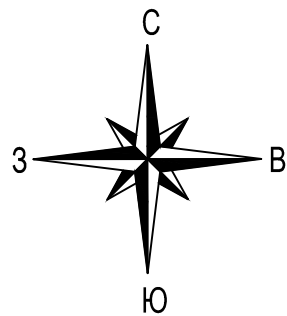
Лист	Изм.	№докум.	Подпись	Дата

Проект межевания	Лист
	12

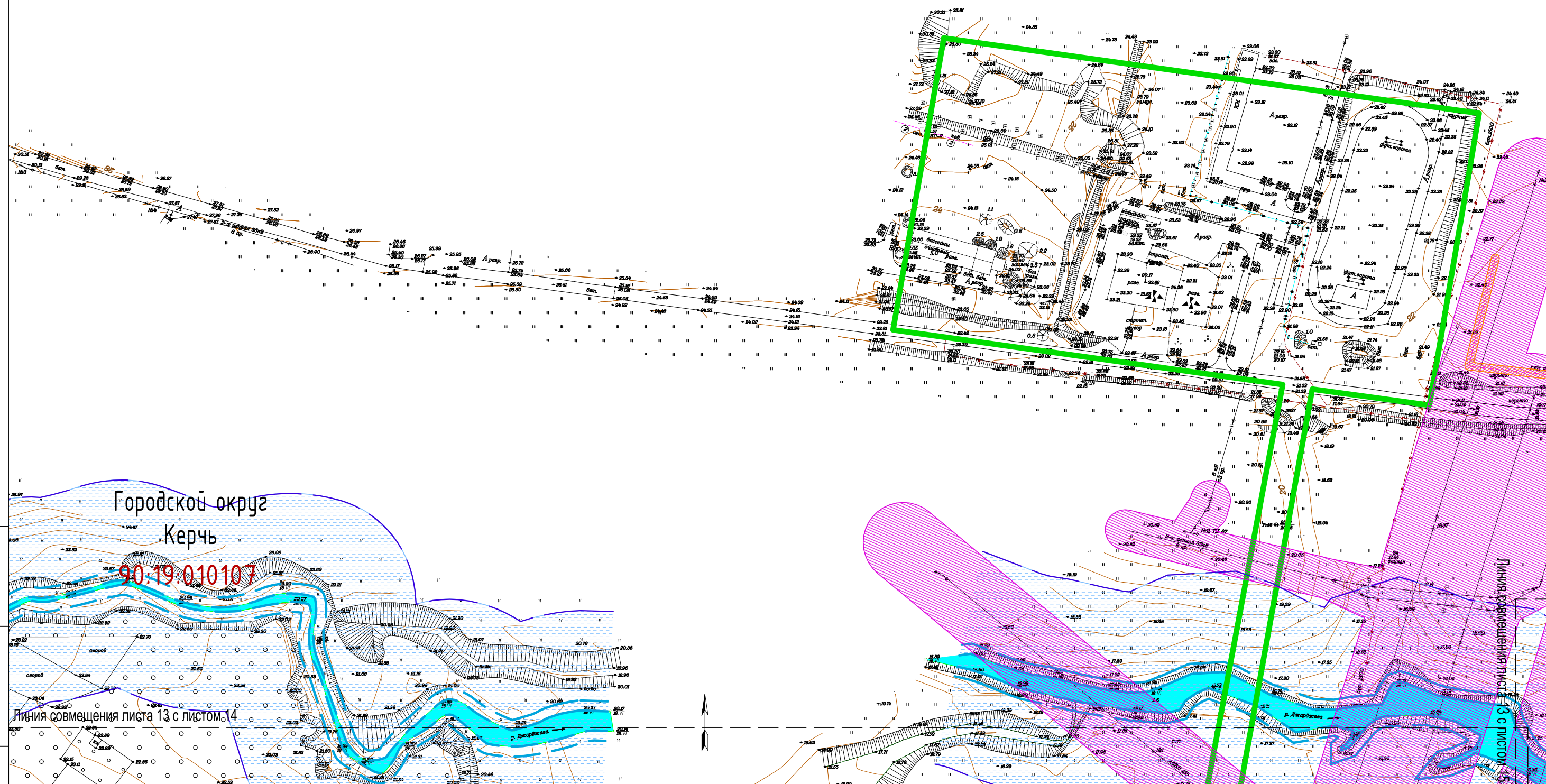
90:19:010107

Городской округ  
Керчь

Линия совмещения листа 12 с листом 13



Линия совмещения листа 13 с листом 9



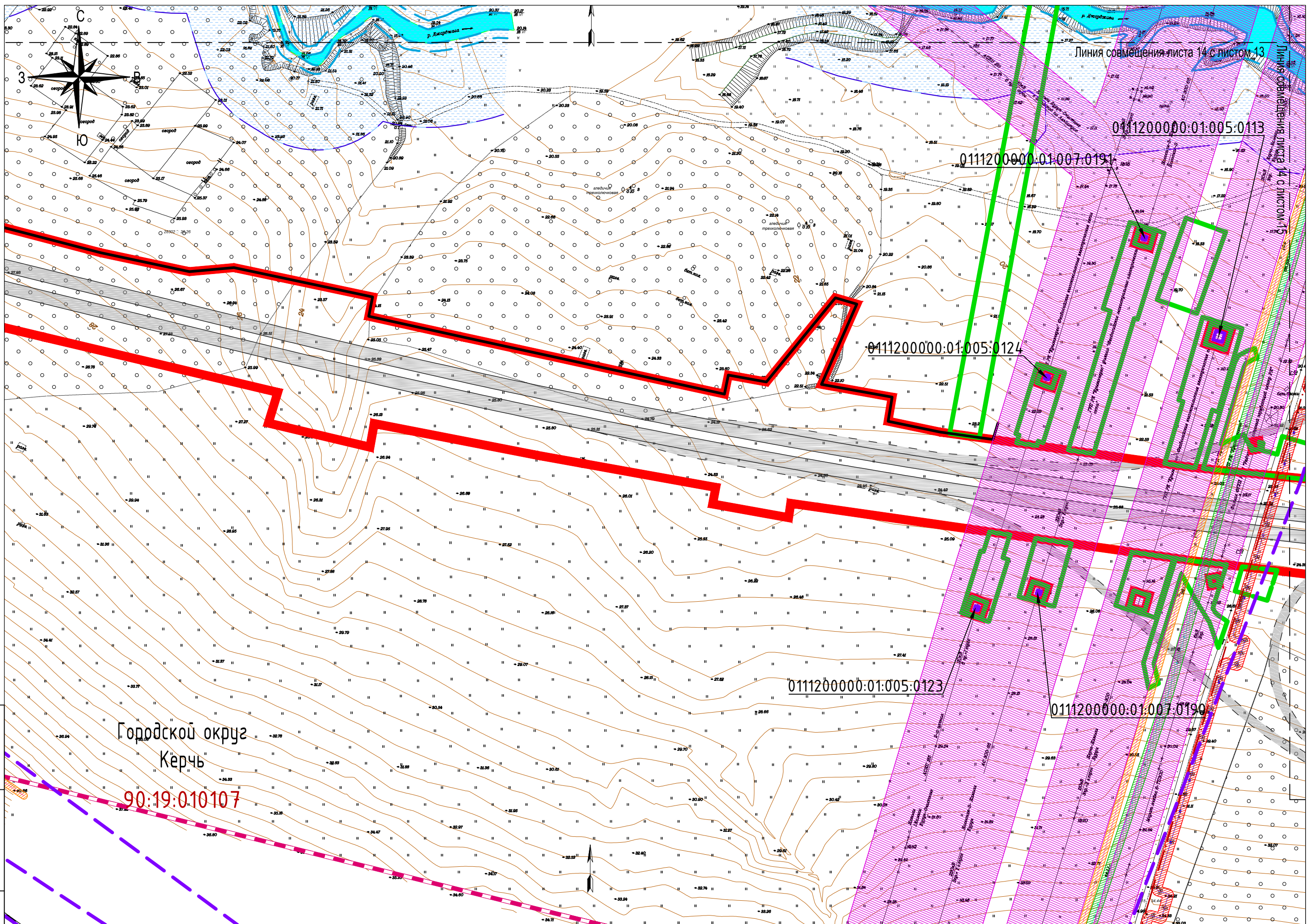
Взам. инв.№
Подпись и дата
Инв.№

Система координат – местная СК-63 зона 5  
Система высот Балтийская  
Примечание: чертёж межевания разработан в масштабе 1:1000, выведен на печать в масштабе 1:2000

Лист	Изм.	№докум.	Подпись	Дата
------	------	---------	---------	------

Проект межевания





Городской округ  
Керчь  
90:19:010107

Взам. инв. №	
Подпись и дата	
Инв. №	

Система координат - местная СК-63 зона 5  
Система высот Балтийская  
Примечание: чертеж межевания разработан в масштабе 1:1000, выведен на печать в масштабе 1:2000

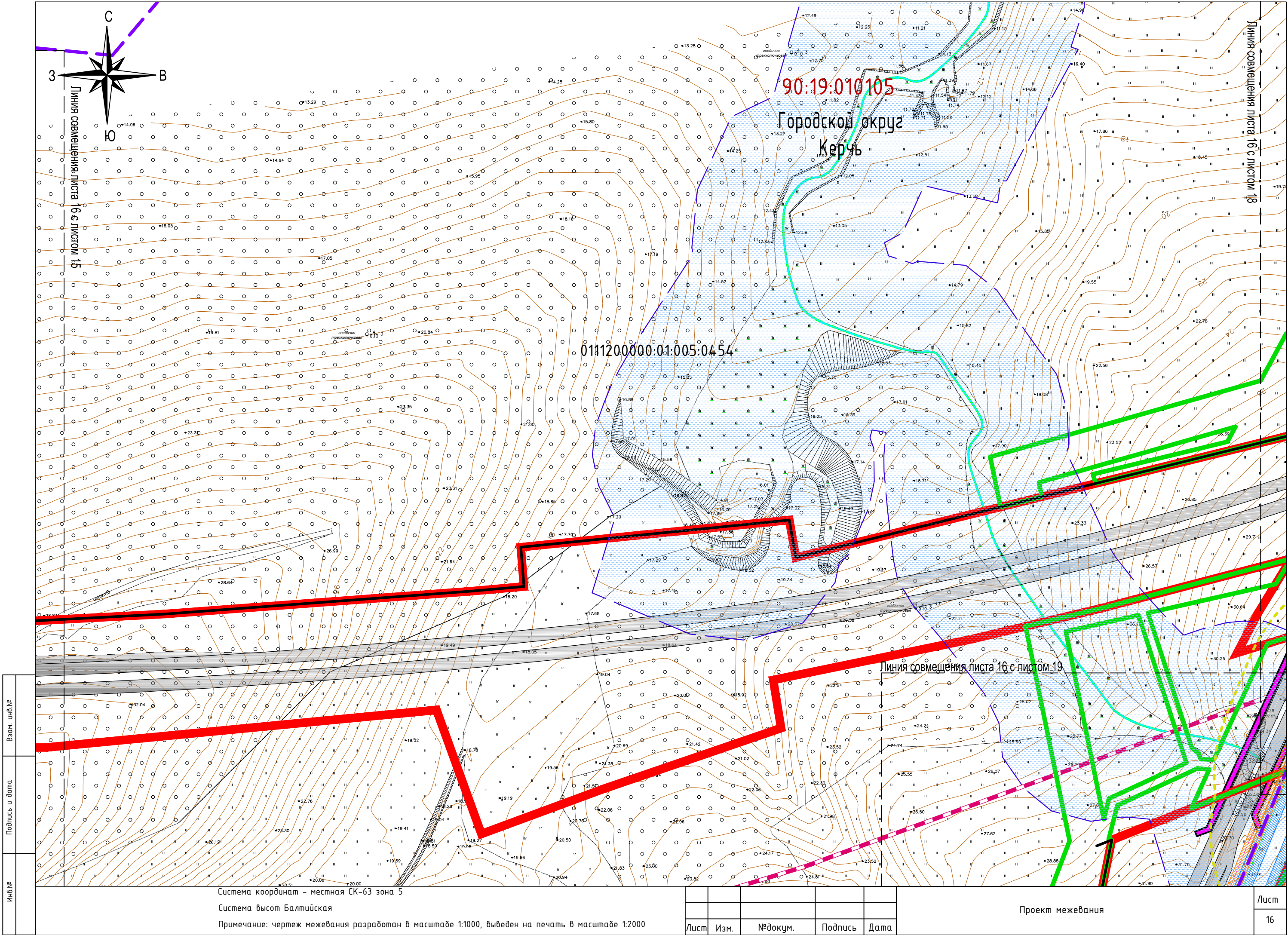
Лист	Изм.	№ докум.	Подпись	Дата

Проект межевания









Инд. №	Взам. инд. №
Подпись и дата	

Система координат - местная СК-63 зона 5  
Система высот Балтийская  
Примечание: чертёж межевания разработан в масштабе 1:1000, выведен на печать в масштабе 1:2000

Лист	Изм.	№ докум.	Подпись	Дата

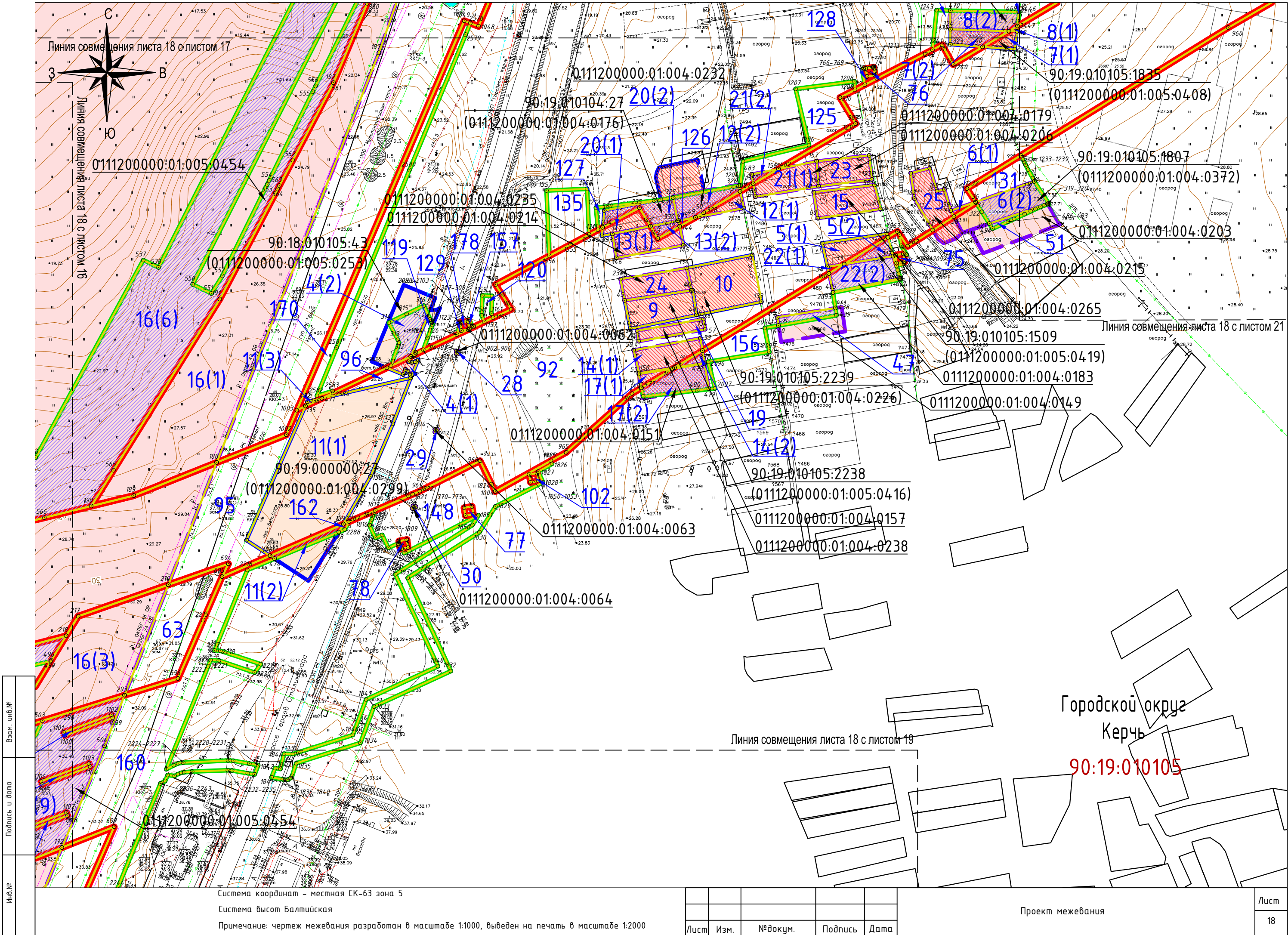
Проект межевания

Лист
16

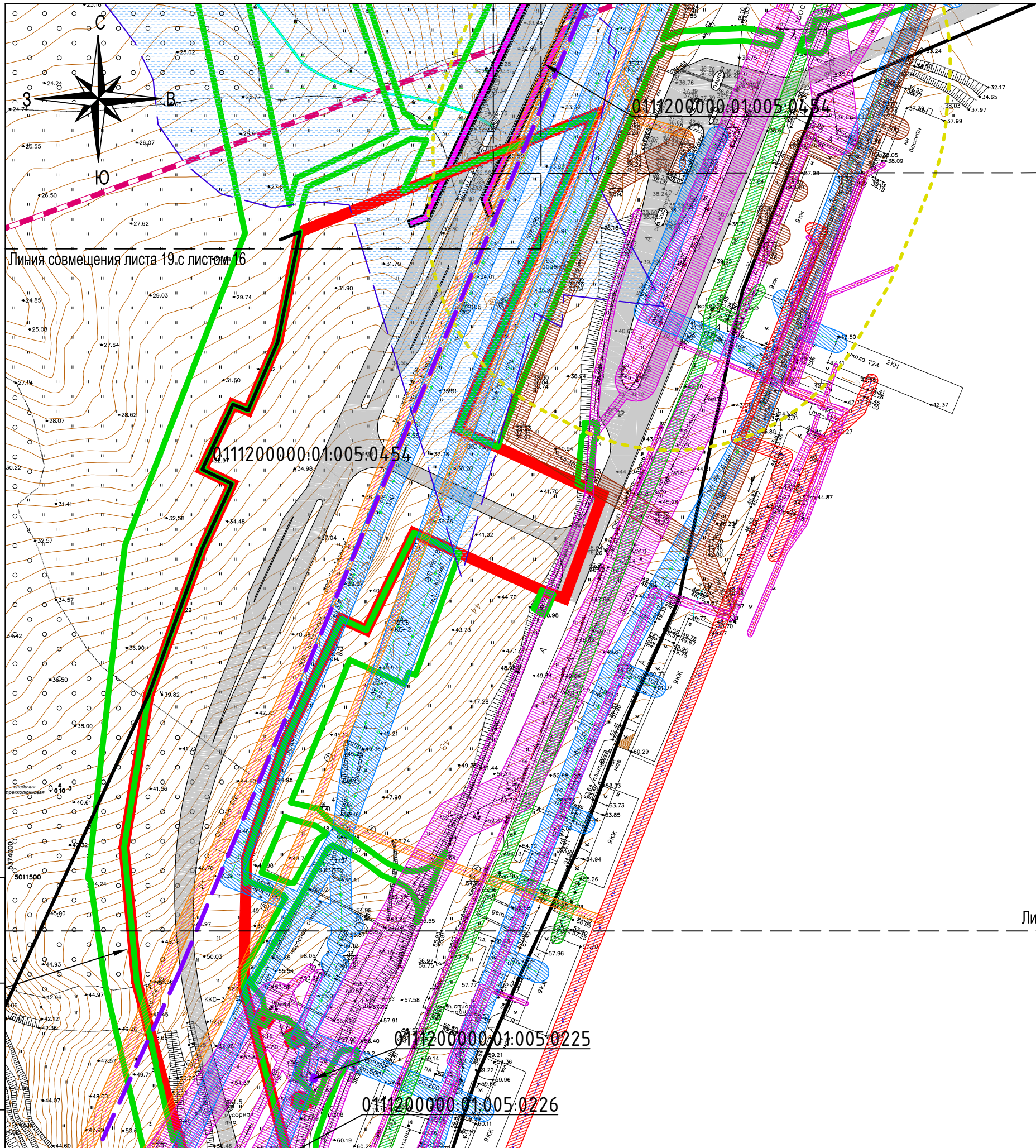


17









Линия совмещения листа 19 с листом 18

Линия совмещения листа 19 с листом 20

Городской округ  
Керчь  
90:19:010105

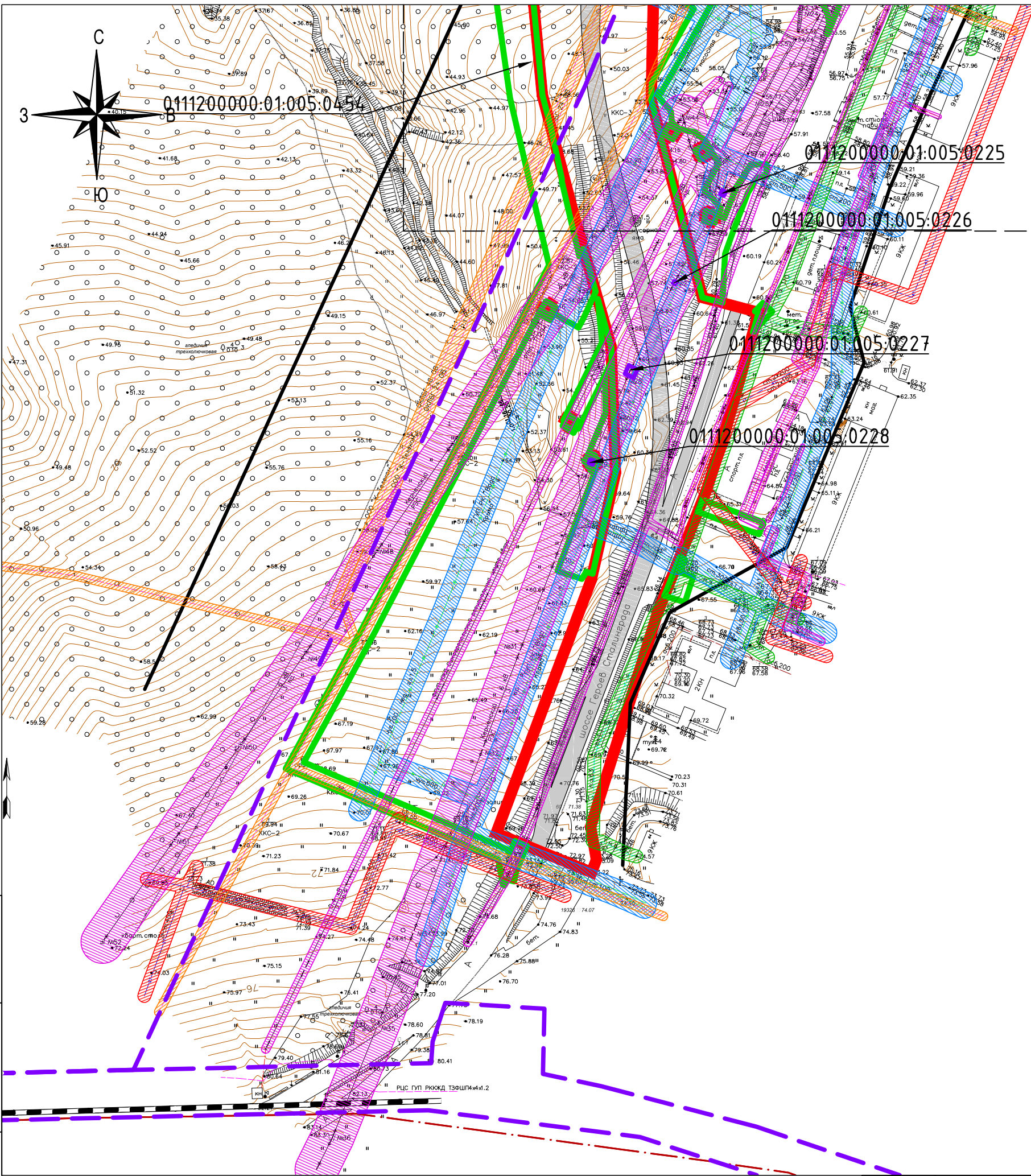
Инд. №	Подпись и дата	Взам. инв. №
--------	----------------	--------------

Система координат – местная СК-63 зона 5  
Система высот Балтийская  
Примечание: чертёж межевания разработан в масштабе 1:1000, выведен на печать в масштабе 1:2000

Лист	Изм.	№докум.	Подпись	Дата

Проект межевания





Линия совмещения листа 20 с листом 19

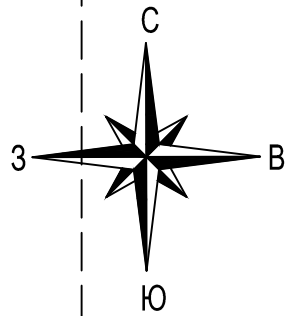
Взам. инв.№	
Подпись и дата	
Инв.№	

Система координат – местная СК-63 зона 5  
Система высот Балтийская  
Примечание: чертёж межевания разработан в масштабе 1:1000, выведен на печать в масштабе 1:2000

Лист	Изм.	№докум.	Подпись	Дата

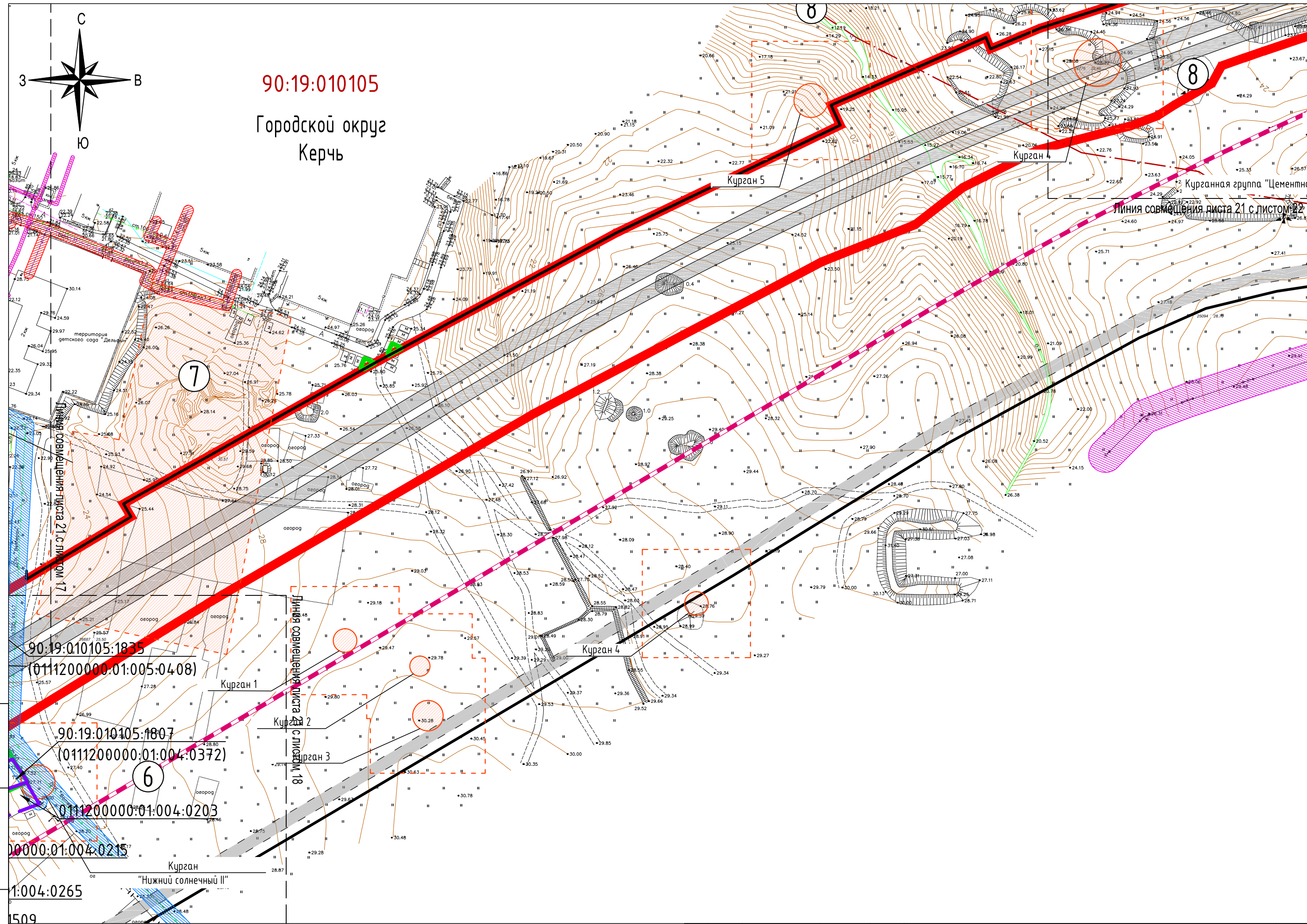
Проект межевания





90:19:010105

Городской округ  
Керчь



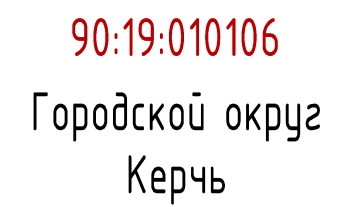
Взам. инв.№  
Подпись и дата  
Инв.№

Система координат – местная СК-63 зона 5  
Система высот Балтийская  
Примечание: чертёж межевания разработан в масштабе 1:1000, выведен на печать в масштабе 1:2000

Лист	Изм.	№докум.	Подпись	Дата

Проект межевания





Линия совмещения листа 23 с листом 22



Система координат – местная СК-63 зона 5

Система высот Балтийская

Примечание: чертеж межевания разработан в масштабе 1:1000, выведен на печать в масштабе 1:2000

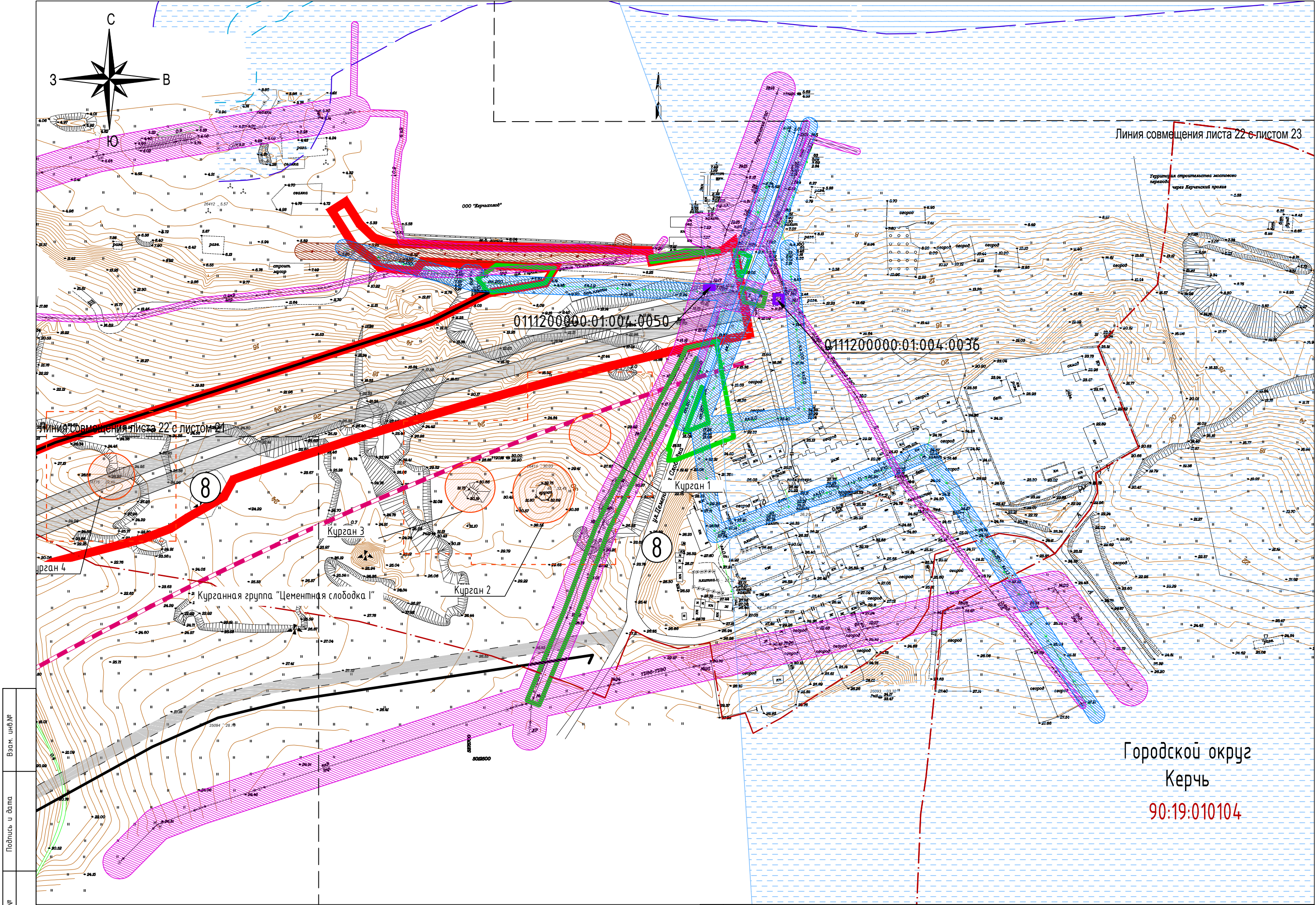
Лист	Изм.	№ докум.	Подпись	Дата

Проект межевания

Луст

23





Инд. №	Взам. инб. №
Подпись и дата	

Система координат - местная СК-63 зона 5  
Система высот Балтийская  
Примечание: чертёж межевания разработан в масштабе 1:1000, выведен на печать в масштабе 1:2000

Лист	Изм.	№ докум.	Подпись	Дата

Проект межевания

Лист
22



**Экспликация существующих земельных участков, расположенных в границах проведения работ по межеванию территории для строительства объекта капитального строительства:  
«Строительство автомобильной дороги и автомобильного подхода в г. Керчь к транспортному переходу через Керченский пролив»**

№ п/п	№ земельного участка на схеме	Кадастровый №	Адрес земельного участка	Вид права	Категория земель	Вид разрешенного использования	Площадь земельного участка (контура многоконтурного участка), кв.м
1	2	3	4	5	6	7	8
1	1	90:07:220301:67	Республика Крым, Ленинский р-н, на территории Октябрьского сельского совета, за границами населенного пункта, в районе 8-го км трассы Керчь-Феодосия	Сведения отсутствуют	Категория не установлена	-	20000
2	2	90:07:220301:996 (0122786200:03:001:0209)	Республика Крым, Ленинский район	Собственность	Земли сельскохозяйственного назначения	Для ведения товарного сельскохозяйственного производства	67690
3	3	90:07:220301:304 (0122786200:03:001:0528)	Республика Крым, р-н Ленинский, на территории Октябрьского сельского совета, лот №16, участок № 9	Собственность	Земли сельскохозяйственного назначения	сельскохозяйственное использование	83591
4	4	90:18:010105:43 (0111200000:01:005:0253)	Республика Крым, г. Керчь, в районе шоссе Героев Сталинграда	Аренда на 49 лет от 21.09.2012	Земли населённых пунктов	Под размещение пункта диагностики легковых автомобилей	1145
5	5	90:19:010105:1509 (0111200000:01:005:0419)	Республика Крым, г. Керчь, Садово-огородный кооператив "Залив", участок № 485	Собственность	Земли населённых пунктов	размещение дачных домов и садовых домов	588
6	6	90:19:010105:1807 (0111200000:01:004:0372)	Республика Крым, г. Керчь, Садово-огородный кооператив "Залив", участок № 283	Собственность	Земли населённых пунктов	Для ведения личного подсобного хозяйства, садоводства, огородничества, сенокосения и выпаса скота	853
7	7	90:19:010105:1835 (0111200000:01:005:0408)	Республика Крым, г. Керчь, Садово-огородный кооператив "Залив", участок № 292	Собственность	Земли населённых пунктов	Для ведения садоводства	409
8	8	90:19:010105:1864 (0111200000:01:004:0348)	Республика Крым, г. Керчь, Садово-огородный кооператив "Залив", участок № 293	Собственность	Земли населённых пунктов	Для ведения личного подсобного хозяйства, садоводства, огородничества, сенокосения и выпаса скота	488
9	9	90:19:010105:2238 (0111200000:01:005:0416)	Республика Крым, г. Керчь, Садово-огородный кооператив "Залив", участок № 587 СТ " Ветеран" 335	Собственность	Земли населённых пунктов	ведение садоводства	697
10	10	90:19:010105:2239 (0111200000:01:004:0226)	Республика Крым, г. Керчь, Садово-огородный кооператив "Залив", участок № 576	Собственность	Земли населённых пунктов	ведение садоводства	1200
11	11	90:19:000000:27 (0111200000:01:004:0299)	Республика Крым, г. Керчь, в районе шоссе Героев Сталинграда, 1-А	Муниципальная собственность	Земли населённых пунктов	обслуживание автотранспорта	6000
12	12	0111200000:01:004:0232	Республика Крым, г. Керчь, Садово-огородный кооператив "Залив", участок № 579	Собственность	Категория не установлена	Для ведения личного подсобного хозяйства, садоводства, огородничества, сенокосения и выпаса скота	621
13	13	0111200000:01:004:0235	Республика Крым, г. Керчь, Садово-огородный кооператив "Залив", участок № 584	Сведения отсутствуют	Категория не установлена	Для ведения личного подсобного хозяйства, садоводства, огородничества, сенокосения и выпаса скота	636
14	14	0111200000:01:004:0238	Республика Крым, г. Керчь, Садово-огородный кооператив "Залив", участок № 589	Собственность	Категория не установлена	Для ведения личного подсобного хозяйства, садоводства, огородничества, сенокосения и выпаса скота	616
15	15	0111200000:01:004:0265	Республика Крым, г. Керчь, Садово-огородный кооператив "Залив", участок № 489	Собственность	Категория не установлена	Для ведения личного подсобного хозяйства, садоводства, огородничества, сенокосения и выпаса скота	604
16	16	0111200000:01:005:0454	Республика Крым, г.Керчь, городские леса	Федеральная собственность	Категория не установлена	защитные леса	1966751

1	2	3	4	5	6	7	8
17	17	0111200000:01:004:0151	Республика Крым, г. Керчь, Садово-огородный кооператив "Залив", участок № 590	Собственность	Категория не установлена	Для ведения личного подсобного хозяйства, садоводства, огородничества, сенокосения и выпаса скота	628
18	18	0111200000:01:007:0247	Республика Крым, г. Керчь, городские леса	Федеральная собственность	Категория не установлена	защитные леса	130000
19	19	0111200000:01:004:0157	Республика Крым, г. Керчь, Садово-огородный кооператив "Залив", участок № 588-а	Собственность	Категория не установлена	Для ведения личного подсобного хозяйства, садоводства, огородничества, сенокосения и выпаса скота	274
20	20	90:19:010104:27 (0111200000:01:004:0176)	Республика Крым, г. Керчь, Садово-огородный кооператив "Залив", участок № 580 (582)	Собственность	Земли населённых пунктов	Для ведения садоводства	1200
21	21	0111200000:01:004:0179	Республика Крым, г. Керчь, Садово-огородный кооператив "Залив", участок № 488	Собственность	Категория не установлена	Для ведения личного подсобного хозяйства, садоводства, огородничества, сенокосения и выпаса скота	588
22	22	0111200000:01:004:0183	Республика Крым, г. Керчь, Садово-огородный кооператив "Залив", участок № 483	Собственность	Категория не установлена	Для ведения личного подсобного хозяйства, садоводства, огородничества, сенокосения и выпаса скота	625
23	23	0111200000:01:004:0206	Республика Крым, г. Керчь, Садово-огородный кооператив "Залив", участок № 491	Сведения отсутствуют	Категория не установлена	Для ведения личного подсобного хозяйства, садоводства, огородничества, сенокосения и выпаса скота	498
24	24	0111200000:01:004:0214	Республика Крым, г. Керчь, Садово-огородный кооператив "Залив", участок № 586	Собственность	Категория не установлена	Для ведения личного подсобного хозяйства, садоводства, огородничества, сенокосения и выпаса скота	568
25	25	0111200000:01:004:0215	Республика Крым, г. Керчь, Садово-огородный кооператив "Залив", участок № 369	Собственность	Категория не установлена	Для ведения личного подсобного хозяйства, садоводства, огородничества, сенокосения и выпаса скота	712
26	26	0111200000:01:004:0050	г. Керчь, оп. №17, Б8, ПЛ 6-10кВ ВРП 1 -ТП 80	Муниципальная собственность / Аренда	Категория не установлена	По производству и распределению электроэнергии	12
27	27	0111200000:01:004:0053	г. Керчь, оп. №2, Б7, ПЛ 6-10кВ ТП 45 -ТП 163	Муниципальная собственность / Аренда	Категория не установлена	По производству и распределению электроэнергии	21
28	28	0111200000:01:004:0062	г. Керчь, оп. №11, Б2, ПЛ 6-10кВ ТП 45 -ТП 163	Муниципальная собственность / Аренда	Категория не установлена	-	3
29	29	0111200000:01:004:0063	г. Керчь, оп. №12, Б2, ПЛ 6-10кВ ТП 45 -ТП 163	Муниципальная собственность / Аренда	Категория не установлена	По производству и распределению электроэнергии	3
30	33	0111200000:01:005:0226	г. Керчь, оп. №27, Б7, ПЛ 6-10кВ ТП 45 -ТП 163	Муниципальная собственность / Аренда	Категория не установлена	По производству и распределению электроэнергии	3
31	34	90:07:220301:1024 (0122786200:03:001:0347)	Республика Крым, Ленинский район, на территории Октябрьского сельского совета, лот 15	Собственность	Земли сельскохозяйственного назначения	Для ведения товарного сельскохозяйственного производства	67960
32	35	0122786200:03:001:0400	Республика Крым, г. Керчь, Ленинский район, с. Октябрьское	Собственность	Категория не установлена	Пашня	83590
33	36	0122786200:03:001:0401	Республика Крым, г. Керчь, Ленинский район, с. Октябрьское	Собственность	Категория не установлена	Пашня	83590
34	37	0122786200:03:001:0402	Республика Крым, г. Керчь, Ленинский район, с. Октябрьское	Собственность	Категория не установлена	Пашня	83590
35	38	0122786200:03:001:0653	Республика Крым, Ленинский район	Федеральная собственность	Категория не установлена	Для размещения и эксплуатации зданий и сооружений автомобильного транспорта и дорожного хозяйства	83590
36	39	0111200000:01:010:0911	Республика Крым, Керченский городской совет, г. Керчь	Сведения отсутствуют	Категория не установлена	-	217065
37	42	0111200000:01:005:0113	г. Керчь, оп. №21, Б8, ПЛ 110 кВ ПС Камиш Бурунска - ПС Керч	Муниципальная собственность / Аренда	Категория не установлена	По производству и распределению электроэнергии	30
38	45	0111200000:01:007:0190	Республика Крым, г. Крым	Муниципальная собственность / Аренда	Категория не установлена	-	5
39	46	0111200000:01:007:0191	Республика Крым, г. Крым	Муниципальная собственность / Аренда	Категория не установлена	-	5
40	52	0111200000:01:005:0123	г. Керчь, оп. №33, Б2, ПЛ 110 кВ ПС Камиш Бурунска - ПС Очисна	Муниципальная собственность / Аренда	Категория не установлена	По производству и распределению электроэнергии	5



1	2	3	4	5	6	7	8
41	53	0111200000:01:005:0124	г.Керчь, оп.№34, Б2, ПЛ 110 кВ ПС Камиш Бурунська - ПС Очисна	Муниципальная собственность / Аренда	Категория не установлена	По производству и распределению электроэнергии	5
42	54	0111200000:01:005:0225	г.Керчь, оп.№26, Б2, ПЛ 6-10кВ ТП 45 - ТП 163	Муниципальная собственность / Аренда	Категория не установлена	По производству и распределению электроэнергии	3
43	55	0111200000:01:005:0227	г.Керчь, оп.№28, Б7, ПЛ 6-10кВ ТП 45 - ТП 163	Муниципальная собственность / Аренда	Категория не установлена	По производству и распределению электроэнергии	19
44	56	0111200000:01:005:0228	г.Керчь, оп.№29, Б2, ПЛ 6-10кВ ТП 45 - ТП 163	Муниципальная собственность / Аренда	Категория не установлена	По производству и распределению электроэнергии	3

**Экспликация существующих земельных участков, расположенных в границах разработки проекта межевания территории, предназначенной для размещения временных объектов на период строительства в рамках реализации проекта: «Строительство автомобильной дороги и автомобильного подхода в г. Керчь к транспортному переходу через Керченский пролив»**

№ п/п	№ земельного участка на схеме	Кадастровый №	Адрес земельного участка	Вид права	Категория земель	Вид разрешенного использования	Площадь земельного участка (контура многоконтурного участка), кв.м
1	2	3	4	5	6	7	8
1	1	90:07:220301:67	Республика Крым, Ленинский р-н, на территории Октябрьского сельского совета, за границами населенного пункта, в районе 8-го км трассы Керчь-Феодосия	Сведения отсутствуют	Категория не установлена	-	20000
2	3	90:07:220301:304 (0122786200:03:001:0528)	Республика Крым, р-н Ленинский, на территории Октябрьского сельского совета, лот №16, участок № 9	Собственность	Земли сельскохозяйственного назначения	сельскохозяйственное использование	83591
3	4	90:18:010105:43 (0111200000:01:005:0253)	Республика Крым, г. Керчь, в районе шоссе Героев Сталинграда	Аренда на 49 лет от 21.09.2012	Земли населённых пунктов	Под размещение пункта диагностики легковых автомобилей	1145
4	5	90:19:010105:1509 (0111200000:01:005:0419)	Республика Крым, г. Керчь, Садово-огородный кооператив "Залив", участок № 485	Собственность	Земли населённых пунктов	размещение дачных домов и садовых домов	588
5	6	90:19:010105:1807 (0111200000:01:004:0372)	Республика Крым, г. Керчь, Садово-огородный кооператив "Залив", участок № 283	Собственность	Земли населённых пунктов	Для ведения личного подсобного хозяйства, садоводства, огородничества, сенокосения и выпаса скота	853
6	7	90:19:010105:1835 (0111200000:01:005:0408)	Республика Крым, г. Керчь, Садово-огородный кооператив "Залив", участок № 292	Собственность	Земли населённых пунктов	Для ведения садоводства	409
7	8	90:19:010105:1864 (0111200000:01:004:0348)	Республика Крым, г. Керчь, Садово-огородный кооператив "Залив", участок № 293	Собственность	Земли населённых пунктов	Для ведения личного подсобного хозяйства, садоводства, огородничества, сенокосения и выпаса скота	488
8	11	90:19:000000:27 (0111200000:01:004:0299)	Республика Крым, г. Керчь, в районе шоссе Героев Сталинграда, I-А	Муниципальная собственность	Земли населённых пунктов	обслуживание автотранспорта	6000
9	12	0111200000:01:004:0232	Республика Крым, г. Керчь, Садово-огородный кооператив "Залив", участок № 579	Собственность	Категория не установлена	Для ведения личного подсобного хозяйства, садоводства, огородничества, сенокосения и выпаса скота	621
10	13	0111200000:01:004:0235	Республика Крым, г. Керчь, Садово-огородный кооператив "Залив", участок № 584	Сведения отсутствуют	Категория не установлена	Для ведения личного подсобного хозяйства, садоводства, огородничества, сенокосения и выпаса скота	636
11	14	0111200000:01:004:0238	Республика Крым, г. Керчь, Садово-огородный кооператив "Залив", участок № 589	Собственность	Категория не установлена	Для ведения личного подсобного хозяйства, садоводства, огородничества, сенокосения и выпаса скота	616
12	16	0111200000:01:005:0454	Республика Крым, г.Керчь, городские леса	Федеральная собственность	Категория не установлена	защитные леса	1966751
13	17	0111200000:01:004:0151	Республика Крым, г. Керчь, Садово-огородный кооператив "Залив", участок № 590	Собственность	Категория не установлена	Для ведения личного подсобного хозяйства, садоводства, огородничества, сенокосения и выпаса скота	628
14	18	0111200000:01:007:0247	Республика Крым, г.Керчь, городские леса	Федеральная собственность	Категория не установлена	защитные леса	130000



1	2	3	4	5	6	7	8
15	20	90:19:010104:27 (0111200000:01:004:0176)	Республика Крым, г. Керчь, Садово-огородный кооператив "Залив", участок № 580 (582)	Собственность	Земли населённых пунктов	Для ведения садоводства	1200
16	21	0111200000:01:004:0179	Республика Крым, г. Керчь, Садово-огородный кооператив "Залив", участок № 488	Собственность	Категория не установлена	Для ведения личного подсобного хозяйства, садоводства, огородничества, сенокосения и выпаса скота	588
17	22	0111200000:01:004:0183	Республика Крым, г. Керчь, Садово-огородный кооператив "Залив", участок № 483	Собственность	Категория не установлена	Для ведения личного подсобного хозяйства, садоводства, огородничества, сенокосения и выпаса скота	625
18	30	0111200000:01:004:0064	Республика Крым, г. Керчь, оп.№13, Б2, ПЛ 6-10кВ ТП 45 - ТП 163	Муниципальная собственность / Аренда	Категория не установлена	По производству и распределению электроэнергии	3
19	35	0122786200:03:001:0400	Республика Крым, г.Керчь, Ленинский район, с.Октябрьское	Собственность	Категория не установлена	Пашня	83590
20	36	0122786200:03:001:0401	Республика Крым, г.Керчь, Ленинский район, с.Октябрьское	Собственность	Категория не установлена	Пашня	83590
21	37	0122786200:03:001:0402	Республика Крым, г.Керчь, Ленинский район, с.Октябрьское	Собственность	Категория не установлена	Пашня	83590
22	38	0122786200:03:001:0653	Республика Крым, Ленинский район	Федеральная собственность	Категория не установлена	Для размещения и эксплуатации зданий и сооружений автомобильного транспорта и дорожного хозяйства	217065
23	39	0111200000:01:010:0911	Республика Крым, Керченский городской совет, г. Керчь	Сведения отсутствуют	Категория не установлена	-	1912123
24	40	0111200000:01:004:0082	г.Керчь, оп.№11, Б1, ПЛ 6-10кВ ТП 124 - ТП 163	Сведения отсутствуют	Категория не установлена	По производству и распределению электроэнергии	3
25	43	0111200000:01:004:0052	г. Керчь, оп.№1, Б8, ПЛ 6-10кВ ТП 45 - ТП 163	Муниципальная собственность / Аренда	Категория не установлена	По производству и распределению электроэнергии	12
26	44	0122786200:03:001:0399	Республика Крым, г. Керчь, Ленинский район, с. Октябрьское	Сведения отсутствуют	Категория не установлена	Пашня	83588
27	47	0111200000:01:004:0149	Республика Крым, г. Керчь, Садово-огородный кооператив "Залив" № 476	Сведения отсутствуют	Категория не установлена	-	614
28	49	0111200000:01:005:0176	г. Керчь, шоссе Героев Сталинграда, 25, ЗТП-163	Муниципальная собственность / Аренда	Категория не установлена	По производству и распределению электроэнергии	70
29	51	0111200000:01:004:0203	Республика Крым, г. Керчь, Садово-огородный кооператив "Залив" № 282	Муниципальная собственность / Аренда	Категория не установлена	По производству и распределению электроэнергии	767

**Экспликация уточняемых земельных участков, расположенных в границах проведения работ по межеванию территории для строительства объекта капитального строительства: «Строительство автомобильной дороги и автомобильного подхода в г. Керчь к транспортному переходу через Керченский пролив»**

№ П/П	№ участка на схеме	Кадастровый номер земельного участка	Адрес земельного участка	Вид права	Категория земель	Вид разрешенного использования	Площадь земельного участка, м²
1	2	3	4	5	6	7	8
1	2	90:07:220301:996 (0122786200:03:001:0209)	Республика Крым, Ленинский район	Собственность	Земли сельскохозяйственного назначения	Для ведения товарного сельскохозяйственного производства	67690
2	3	90:07:220301:304 (0122786200:03:001:0528)	Республика Крым, р-н Ленинский, на территории Октябрьского сельского совета, лот №16, участок № 9	Собственность	Земли сельскохозяйственного назначения	сельскохозяйственное использование	83591
3	6	90:19:010105:1807 (0111200000:01:004:0372)	Республика Крым, г. Керчь, Садово-огородный кооператив "Залив", участок № 283	Собственность	Земли населённых пунктов	Для ведения личного подсобного хозяйства, садоводства, огородничества, сенокошения и выпаса скота	853
4	8	90:19:010105:1864 (0111200000:01:004:0348)	Республика Крым, г. Керчь, Садово-огородный кооператив "Залив", участок № 293	Собственность	Земли населённых пунктов	Для ведения личного подсобного хозяйства, садоводства, огородничества, сенокошения и выпаса скота	488
5	12	0111200000:01:004:0232	Республика Крым, г. Керчь, Садово-огородный кооператив "Залив", участок № 579	Собственность	Категория не установлена	Для ведения личного подсобного хозяйства, садоводства, огородничества, сенокошения и выпаса скота	621
6	13	0111200000:01:004:0235	Республика Крым, г. Керчь, Садово-огородный кооператив "Залив", участок № 584	Сведения отсутствуют	Категория не установлена	Для ведения личного подсобного хозяйства, садоводства, огородничества, сенокошения и выпаса скота	636
7	14	0111200000:01:004:0238	Республика Крым, г. Керчь, Садово-огородный кооператив "Залив", участок № 589	Собственность	Категория не установлена	Для ведения личного подсобного хозяйства, садоводства, огородничества, сенокошения и выпаса скота	616
8	15	0111200000:01:004:0265	Республика Крым, г. Керчь, Садово-огородный кооператив "Залив", участок № 489	Собственность	Категория не установлена	Для ведения личного подсобного хозяйства, садоводства, огородничества, сенокошения и выпаса скота	604
9	16	0111200000:01:005:0454	Республика Крым, г. Керчь, городские леса	Федеральная собственность	Категория не установлена	защитные леса	1966751



1	2	3	4	5	6	7	8
10	17	0111200000:01:004:0151	Республика Крым, г. Керчь, Садово-огородный кооператив "Залив", участок № 590	Собственность	Категория не установлена	Для ведения личного подсобного хозяйства, садоводства, огородничества, сенокошения и выпаса скота	628
11	18	0111200000:01:007:0247	Республика Крым, г. Керчь, городские леса	Федеральная собственность	Категория не установлена	защитные леса	130000
12	19	0111200000:01:004:0157	Республика Крым, г. Керчь, Садово-огородный кооператив "Залив", участок № 588-а	Собственность	Категория не установлена	Для ведения личного подсобного хозяйства, садоводства, огородничества, сенокошения и выпаса скота	274
13	20	90:19:010104:27 (0111200000:01:004:0176)	Республика Крым, г. Керчь, Садово-огородный кооператив "Залив", участок № 580 (582)	Собственность	Земли населённых пунктов	Для ведения садоводства	1200
14	21	0111200000:01:004:0179	Республика Крым, г. Керчь, Садово-огородный кооператив "Залив", участок № 488	Собственность	Категория не установлена	Для ведения личного подсобного хозяйства, садоводства, огородничества, сенокошения и выпаса скота	588
15	22	0111200000:01:004:0183	Республика Крым, г. Керчь, Садово-огородный кооператив "Залив", участок № 483	Собственность	Категория не установлена	Для ведения личного подсобного хозяйства, садоводства, огородничества, сенокошения и выпаса скота	625
16	23	0111200000:01:004:0206	Республика Крым, г. Керчь, Садово-огородный кооператив "Залив", участок № 491	Сведения отсутствуют	Категория не установлена	Для ведения личного подсобного хозяйства, садоводства, огородничества, сенокошения и выпаса скота	498
17	24	0111200000:01:004:0214	Республика Крым, г. Керчь, Садово-огородный кооператив "Залив", участок № 586	Собственность	Категория не установлена	Для ведения личного подсобного хозяйства, садоводства, огородничества, сенокошения и выпаса скота	568
18	25	0111200000:01:004:0215	Республика Крым, г. Керчь, Садово-огородный кооператив "Залив", участок № 369	Собственность	Категория не установлена	Для ведения личного подсобного хозяйства, садоводства, огородничества, сенокошения и выпаса скота	712
19	26	0111200000:01:004:0050	г. Керчь, оп. №17, Б8, ПЛ 6-10кВ ВРП 1-ТП 80	Муниципальная собственность / Аренда	Категория не установлена	По производству и распределению электроэнергии	12
20	27	0111200000:01:004:0053	г. Керчь, оп. №2, Б7, ПЛ 6-10кВ ТП 45 -ТП 163	Муниципальная собственность / Аренда	Категория не установлена	По производству и распределению электроэнергии	21
21	28	0111200000:01:004:0062	г. Керчь, оп. №11, Б2, ПЛ 6-10кВ ТП 45 -ТП 163	Муниципальная собственность / Аренда	Категория не установлена	-	3

1	2	3	4	5	6	7	8
22	29	0111200000:01:004:0063	г.Керчь, оп.№12, Б2, ПЛ 6-10кВ ТП 45 -ТП 163	Муниципальная собственность / Аренда	Категория не установлена	По производству и распределению электроэнергии	3
23	30	0111200000:01:004:0064	Республика Крым, г. Керчь, оп.№13, Б2, ПЛ 6-10кВ ТП 45 -ТП 163	Муниципальная собственность / Аренда	Категория не установлена	По производству и распределению электроэнергии	3
24	31	0111200000:01:004:0080	г.Керчь, оп.№9, Б1, ПЛ 6-10кВ ТП 124 - ТП 163	Сведения отсутствуют	Категория не установлена	По производству и распределению электроэнергии	3
25	32	0111200000:01:004:0081	г.Керчь, оп.№10, Б1, ПЛ 6-10кВ ТП 124 - ТП 163	Муниципальная собственность / Аренда	Категория не установлена	По производству и распределению электроэнергии	3
26	33	0111200000:01:005:0226	г. Керчь, оп.№27, Б7, ПЛ 6-10кВ ТП 45 -ТП 163	Муниципальная собственность / Аренда	Категория не установлена	По производству и распределению электроэнергии	3
27	35	0122786200:03:001:0400	Республика Крым, г.Керчь, Ленинский район, с.Октябрьское	Собственность	Категория не установлена	Пашня	83590
28	36	0122786200:03:001:0401	Республика Крым, г.Керчь, Ленинский район, с.Октябрьское	Собственность	Категория не установлена	Пашня	83590
29	37	0122786200:03:001:0402	Республика Крым, г.Керчь, Ленинский район, с.Октябрьское	Собственность	Категория не установлена	Пашня	83590
30	38	0122786200:03:001:0653	Республика Крым, Ленинский район	Федеральная собственность	Категория не установлена	Для размещения и эксплуатации зданий и сооружений автомобильного транспорта и дорожного хозяйства	83590
31	39	0111200000:01:010:0911	Республика Крым, Керченский городской совет, г. Керчь	Сведения отсутствуют	Категория не установлена	-	217065
32	40	0111200000:01:004:0082	г.Керчь, оп.№11, Б1, ПЛ 6-10кВ ТП 124 - ТП 163	Сведения отсутствуют	Категория не установлена	По производству и распределению электроэнергии	3
33	41	0111200000:01:004:0079	г.Керчь, оп.№8, Б1, ПЛ 6-10кВ ТП 124 - ТП 163	Сведения отсутствуют	Категория не установлена	По производству и распределению электроэнергии	3
34	42	0111200000:01:005:0113	г.Керчь, оп.№21, Б2, ПЛ 110 кВ ПС Камиш Бурунска - ПС Очисна	Аренда	Категория не установлена	По производству и распределению электроэнергии	30
35	43	0111200000:01:004:0052	г. Керчь, оп.№1, Б8, ПЛ 6-10кВ ТП 45 -ТП 163	Муниципальная собственность / Аренда	Категория не установлена	По производству и распределению электроэнергии	12
36	44	0122786200:03:001:0399	Республика Крым, г. Керчь, Ленинский район, с. Октябрьское	Сведения отсутствуют	Категория не установлена	Пашня	83588
37	45	0111200000:01:007:0190	Республика Крым, г. Крым	Сведения отсутствуют	Категория не установлена	-	5



1	2	3	4	5	6	7	8
38	46	0111200000:01:007:0191	Республика Крым, г. Крым	Сведения отсутствуют	Категория не установлена	-	5
39	47	0111200000:01:004:0149	Республика Крым, г. Керчь, Садово-огородный кооператив "Залив" № 476	Сведения отсутствуют	Категория не установлена	-	614
40	48	0111200000:01:004:0083	г. Керчь, оп.№12, Б8, ПЛ 6-10кВ ТП 45 -ТП 163	Сведения отсутствуют	Категория не установлена	-	3
41	49	0111200000:01:005:0176	г. Керчь, шоссе Героев Сталинграда, 25, ЗТП-163	Муниципальная собственность / Аренда	Категория не установлена	По производству и распределению электроэнергии	70
42	50	0111200000:01:004:0036	Республика Крым, г. Керчь, ул.Цементная слободка, КТП-66	Сведения отсутствуют	Категория не установлена	По производству и распределению электроэнергии	27
43	51	0111200000:01:004:0203	Республика Крым, г. Керчь, Садово-огородный кооператив "Залив" № 282	Муниципальная собственность / Аренда	Категория не установлена	По производству и распределению электроэнергии	767
44	52	0111200000:01:005:0123	г.Керчь, оп.№33, Б2, ПЛ 110 кВ ПС Камиш Буруньска - ПС Очисна	Аренда	Категория не установлена	По производству и распределению электроэнергии	5
45	53	0111200000:01:005:0124	г.Керчь, оп.№34, Б2, ПЛ 110 кВ ПС Камиш Буруньска - ПС Очисна	Аренда	Категория не установлена	По производству и распределению электроэнергии	5
46	54	0111200000:01:005:0225	г.Керчь, оп.№26, Б2, ПЛ 6-10кВ ТП 45 -ТП 163	Муниципальная собственность / Аренда	Категория не установлена	По производству и распределению электроэнергии	3
47	55	0111200000:01:005:0227	г.Керчь, оп.№28, Б7, ПЛ 6-10кВ ТП 45 -ТП 163	Муниципальная собственность / Аренда	Категория не установлена	По производству и распределению электроэнергии	19
48	56	0111200000:01:005:0228	г.Керчь, оп.№29, Б2, ПЛ 6-10кВ ТП 45 -ТП 163	Муниципальная собственность / Аренда	Категория не установлена	По производству и распределению электроэнергии	3

**Экспликация земельных участков, образуемых и изменяемых при разработке документации по межеванию территории для строительства объекта капитального строительства: «Строительство автомобильной дороги и автомобильного подхода в г. Керчь к транспортному переходу через Керченский пролив»**

№ П/П	№ участка на схеме	Кадастровый номер образуемого/ изменяемого земельного участка	Адрес образуемого/ изменяемого земельного участка	Категория земель существующих земельных участков	Планируемая категория земель образуемых земельных участков	Настоящий вид разрешенного использования образуемых и изменяемых земельных участков	Планируемый вид разрешенного использования образуемых и изменяемых земельных участков	Площадь исходного земельного участка (контур многоконтурного участка), кв.м	Площадь образуемого и изменяемого земельного участка, кв.м	Способ образования земельного участка
1	2	3	4	5	6	7	8	9	10	11
1	1(1)	90:07:220301:67:3У1	Республика Крым, Ленинский р-н, на территории Октябрьского сельского совета, за границами населенного пункта, в районе 8-го км трассы Керчь-Феодосия	Категория не установлена	Земли промышленности, энергетики, транспорта, связи, радиовещания, телевидения, информатики, земли для обеспечения космической деятельности, земли обороны, безопасности и земли иного специального назначения	-	Автомобильный транспорт	20000	19361	Раздел существующего земельного участка с изменением вида разрешенного использования и категории земель образованного в результате раздела земельного участка в границах размещения Объекта
2	2	90:07:220301:996:3У1 (0122786200:03:001:0209)	Республика Крым, Ленинский район	Земли сельскохозяйственного назначения	Земли промышленности, энергетики, транспорта, связи, радиовещания, телевидения, информатики, земли для обеспечения космической деятельности, земли обороны, безопасности и земли иного специального назначения	Для ведения товарного сельскохозяйственного производства	Автомобильный транспорт	67690	16519	Уточнение существующего земельного участка с последующим его разделом, изменением вида разрешенного использования и категории земель образованного в результате раздела земельного участка в границах размещения Объекта
3	3(1)	90:07:220301:304:3У1 (0122786200:03:001:0528)	Республика Крым, р-н Ленинский, на территории Октябрьского сельского совета, лот №16, участок № 9	Земли сельскохозяйственного назначения	Земли промышленности, энергетики, транспорта, связи, радиовещания, телевидения, информатики, земли для обеспечения космической деятельности, земли обороны, безопасности и земли иного специального назначения	сельскохозяйственное использование	Автомобильный транспорт	83591	9555	Уточнение существующего земельного участка с последующим его разделом, изменением вида разрешенного использования и категории земель образованного в результате раздела земельного участка в границах размещения Объекта
4	4(1)	90:18:010105:43:3У1 (0111200000:01:005:0253)	Республика Крым, г. Керчь, в районе шоссе Героев Сталинграда	Земли населённых пунктов	Земли населённых пунктов	Под размещение пункта диагностики легковых автомобилей	Автомобильный транспорт	1145	103	Раздел существующего земельного участка с изменением вида разрешенного использования образованного в результате раздела земельного участка в границах размещения Объекта
5	5(1)	90:19:010105:1509:3У1 (0111200000:01:005:0419)	Республика Крым, г. Керчь, Садово-огородный кооператив "Залив", участок № 485	Земли населённых пунктов	Земли населённых пунктов	размещение дачных домов и садовых домов	Автомобильный транспорт	588	406	Раздел существующего земельного участка с изменением вида разрешенного использования образованного в результате раздела земельного участка в границах размещения Объекта
6	6(1)	90:19:010105:1807:3У1 (0111200000:01:004:0372)	Республика Крым, г. Керчь, Садово-огородный кооператив "Залив", участок № 283	Земли населённых пунктов	Земли населённых пунктов	Для ведения личного подсобного хозяйства, садоводства, огородничества, сенокосения и выпаса скота	Автомобильный транспорт	853	37	Уточнение существующего земельного участка с последующим его разделом, изменением вида разрешенного использования и категории земель образованного в результате раздела земельного участка в границах размещения Объекта
7	7(1)	90:19:010105:1835:3У1 (0111200000:01:005:0408)	Республика Крым, г. Керчь, Садово-огородный кооператив "Залив", участок № 292	Земли населённых пунктов	Земли населённых пунктов	Для ведения садоводства	Автомобильный транспорт	409	134	Раздел существующего земельного участка с изменением вида разрешенного использования образованного в результате раздела земельного участка в границах размещения Объекта
8	8(1)	90:19:010105:1864:3У1 (0111200000:01:004:0348)	Республика Крым, г. Керчь, Садово-огородный кооператив "Залив", участок № 293	Земли населённых пунктов	Земли населённых пунктов	Для ведения личного подсобного хозяйства, садоводства, огородничества, сенокосения и выпаса скота	Автомобильный транспорт	488	8	Уточнение существующего земельного участка с последующим его разделом, изменением вида разрешенного использования и категории земель образованного в результате раздела земельного участка в границах размещения Объекта
9	9	90:19:010105:2238:3У1 (0111200000:01:005:0416)	Республика Крым, г. Керчь, Садово-огородный кооператив "Залив", участок № 587	Земли населённых пунктов	Земли населённых пунктов	ведение садоводства	Автомобильный транспорт	697	697	Изменение вида разрешенного использования существующего земельного участка
10	10	90:19:010105:2239:3У1 (0111200000:01:004:0226)	Республика Крым, г. Керчь, Садово-огородный кооператив "Залив", участок № 576	Земли населённых пунктов	Земли населённых пунктов	ведение садоводства	Автомобильный транспорт	1200	1200	Изменение вида разрешенного использования существующего земельного участка



1	2	3	4	5	6	7	8	9	10	11
11	11(1)	90:19:000000:27:3У1 (0111200000:01:004:0299)	Республика Крым, г. Керчь, в районе шоссе Героев Сталинграда, 1-А	Земли населённых пунктов	Земли населённых пунктов	обслуживание автотранспорта	Автомобильный транспорт	6000	5409	Раздел существующего земельного участка с изменением вида разрешенного использования образованного в результате раздела земельного участка в границах размещения Объекта
12	12(1)	90:19:010105:3У1 (0111200000:01:004:0232)	Республика Крым, г. Керчь, Садово-огородный кооператив "Залив", участок № 579	Категория не установлена	Земли населённых пунктов	Для ведения личного подсобного хозяйства, садоводства, огородничества, сенокосения и выпаса скота	Автомобильный транспорт	621	159	Уточнение существующего земельного участка с последующим его разделом, изменением вида разрешенного использования и категории земель образованного в результате раздела земельного участка в границах размещения Объекта
13	13(1)	90:19:010105:3У2 (0111200000:01:004:0235)	Республика Крым, г. Керчь, Садово-огородный кооператив "Залив", участок № 584	Категория не установлена	Земли населённых пунктов	Для ведения личного подсобного хозяйства, садоводства, огородничества, сенокосения и выпаса скота	Автомобильный транспорт	636	536	Уточнение существующего земельного участка с последующим его разделом, изменением вида разрешенного использования и категории земель образованного в результате раздела земельного участка в границах размещения Объекта
14	14(1)	90:19:010105:3У3 (0111200000:01:004:0238)	Республика Крым, г. Керчь, Садово-огородный кооператив "Залив", участок № 589	Категория не установлена	Земли населённых пунктов	Для ведения личного подсобного хозяйства, садоводства, огородничества, сенокосения и выпаса скота	Автомобильный транспорт	616	543	Уточнение существующего земельного участка с последующим его разделом, изменением вида разрешенного использования и категории земель образованного в результате раздела земельного участка в границах размещения Объекта
15	15	90:19:010105:3У4 (0111200000:01:004:0265)	Республика Крым, г. Керчь, Садово-огородный кооператив "Залив", участок № 489	Категория не установлена	Земли населённых пунктов	Для ведения личного подсобного хозяйства, садоводства, огородничества, сенокосения и выпаса скота	Автомобильный транспорт	604	604	Уточнение существующего земельного участка с изменением вида разрешенного использования и категории земель
16	16(1)	90:19:010105:3У5 (0111200000:01:005:0454)	Республика Крым, г. Керчь, городские леса	Категория не установлена	Земли населённых пунктов	защитные леса	Автомобильный транспорт	1966751	12876	Уточнение существующего земельного участка с последующим его разделом, изменением вида разрешенного использования и категории земель образованного в результате раздела земельного участка в границах размещения Объекта
17	16(2)	90:19:010105:3У6 (0111200000:01:005:0454)	Республика Крым, г. Керчь, городские леса	Категория не установлена	Земли населённых пунктов	защитные леса	Автомобильный транспорт	1966751	128508	Уточнение существующего земельного участка с последующим его разделом, изменением вида разрешенного использования и категории земель образованного в результате раздела земельного участка в границах размещения Объекта
18	16(3)	90:19:010105:3У7 (0111200000:01:005:0454)	Республика Крым, г. Керчь, городские леса	Категория не установлена	Земли населённых пунктов	защитные леса	Автомобильный транспорт	1966751	3637	Уточнение существующего земельного участка с последующим его разделом, изменением вида разрешенного использования и категории земель образованного в результате раздела земельного участка в границах размещения Объекта
19	16(4)	90:19:010105:3У8 (0111200000:01:005:0454)	Республика Крым, г. Керчь, городские леса	Категория не установлена	Земли населённых пунктов	защитные леса	Автомобильный транспорт	1966751	25841	Уточнение существующего земельного участка с последующим его разделом, изменением вида разрешенного использования и категории земель образованного в результате раздела земельного участка в границах размещения Объекта
20	16(10)	90:19:010105:3У9 (0111200000:01:005:0454)	Республика Крым, г. Керчь, городские леса	Категория не установлена	Земли населённых пунктов	защитные леса	Автомобильный транспорт	1966751	68	Уточнение существующего земельного участка с последующим его разделом, изменением вида разрешенного использования и категории земель образованного в результате раздела земельного участка в границах размещения Объекта

1	2	3	4	5	6	7	8	9	10	11
21	16(11)	90:19:010105:3Y10 (0111200000:01:005:0454)	Республика Крым, г.Керчь, городские леса	Категория не установлена	Земли населённых пунктов	защитные леса	Автомобильный транспорт	1966751	68	Уточнение существующего земельного участка с последующим его разделом, изменением вида разрешенного использования и категории земель образованного в результате раздела земельного участка в границах размещения Объекта
22	16(12)	90:19:010105:3Y11 (0111200000:01:005:0454)	Республика Крым, г.Керчь, городские леса	Категория не установлена	Земли населённых пунктов	защитные леса	Автомобильный транспорт	1966751	68	Уточнение существующего земельного участка с последующим его разделом, изменением вида разрешенного использования и категории земель образованного в результате раздела земельного участка в границах размещения Объекта
23	17(1)	90:19:010105:3Y12 (0111200000:01:004:0151)	Республика Крым, г. Керчь, Садово-огородный кооператив "Залив", участок № 590	Категория не установлена	Земли населённых пунктов	Для ведения личного подсобного хозяйства, садоводства, огородничества, сенокосения и выпаса скота	Автомобильный транспорт	628	92	Уточнение существующего земельного участка с последующим его разделом, изменением вида разрешенного использования и категории земель образованного в результате раздела земельного участка в границах размещения Объекта
24	18(1)	90:19:010107:3Y1 (0111200000:01:007:0247)	Республика Крым, г.Керчь, городские леса	Категория не установлена	Земли населённых пунктов	защитные леса	Автомобильный транспорт	130000	31447	Уточнение существующего земельного участка с последующим его разделом, изменением вида разрешенного использования и категории земель образованного в результате раздела земельного участка в границах размещения Объекта
25	19	90:19:010105:3Y13 (0111200000:01:004:0157)	Республика Крым, г. Керчь, Садово-огородный кооператив "Залив", участок № 588-а	Категория не установлена	Земли населённых пунктов	Для ведения личного подсобного хозяйства, садоводства, огородничества, сенокосения и выпаса скота	Автомобильный транспорт	274	274	Уточнение существующего земельного участка с изменением вида разрешенного использования и категории земель
26	20(1)	90:19:010104:27:3Y1 (0111200000:01:004:0176)	Республика Крым, г. Керчь, Садово-огородный кооператив "Залив", участок № 580 (582)	Земли населённых пунктов	Земли населённых пунктов	Для ведения садоводства	Автомобильный транспорт	1200	247	Уточнение существующего земельного участка с последующим его разделом и изменением вида разрешенного использования образованного в результате раздела земельного участка в границах размещения Объекта
27	21(1)	90:19:010105:3Y14 (0111200000:01:004:0179)	Республика Крым, г. Керчь, Садово-огородный кооператив "Залив", участок № 488	Категория не установлена	Земли населённых пунктов	Для ведения личного подсобного хозяйства, садоводства, огородничества, сенокосения и выпаса скота	Автомобильный транспорт	588	539	Уточнение существующего земельного участка с последующим его разделом, изменением вида разрешенного использования и категории земель образованного в результате раздела земельного участка в границах размещения Объекта
28	22(1)	90:19:010105:3Y15 (0111200000:01:004:0183)	Республика Крым, г. Керчь, Садово-огородный кооператив "Залив", участок № 483	Категория не установлена	Земли населённых пунктов	Для ведения личного подсобного хозяйства, садоводства, огородничества, сенокосения и выпаса скота	Автомобильный транспорт	625	22	Уточнение существующего земельного участка с последующим его разделом, изменением вида разрешенного использования и категории земель образованного в результате раздела земельного участка в границах размещения Объекта
29	23	90:19:010105:3Y16 (0111200000:01:004:0206)	Республика Крым, г. Керчь, Садово-огородный кооператив "Залив", участок № 491	Категория не установлена	Земли населённых пунктов	Для ведения личного подсобного хозяйства, садоводства, огородничества, сенокосения и выпаса скота	Автомобильный транспорт	498	498	Уточнение существующего земельного участка с изменением вида разрешенного использования и категории земель
30	24	90:19:010105:3Y17 (0111200000:01:004:0214)	Республика Крым, г. Керчь, Садово-огородный кооператив "Залив", участок № 586	Категория не установлена	Земли населённых пунктов	Для ведения личного подсобного хозяйства, садоводства, огородничества, сенокосения и выпаса скота	Автомобильный транспорт	568	568	Уточнение существующего земельного участка с изменением вида разрешенного использования и категории земель



1	2	3	4	5	6	7	8	9	10	11
31	25	90:19:010105:3Y18 (0111200000:01:004:0215)	Республика Крым, г. Керчь, Садово-огородный кооператив "Залив", участок № 369	Категория не установлена	Земли населённых пунктов	Для ведения личного подсобного хозяйства, садоводства, огородничества, сенокосения и выпаса скота	Автомобильный транспорт	712	546	Уточнение существующего земельного участка с последующим его разделом, изменением вида разрешенного использования и категории земель образованного в результате раздела земельного участка в границах размещения Объекта
32	26	90:19:010106:3Y1 (0111200000:01:004:0050)	г. Керчь, оп. №17, Б8, ПЛ 6-10кВ ВРП 1-ТП 80	Категория не установлена	Земли населённых пунктов	По производству и распределению электроэнергии	Автомобильный транспорт	12	12	Уточнение существующего земельного участка с изменением вида разрешенного использования и категории земель
33	28	90:19:010105:3Y19 (0111200000:01:004:0062)	г. Керчь, оп. №11, Б2, ПЛ 6-10кВ ТП 45 -ТП 163	Категория не установлена	Земли населённых пунктов	-	Автомобильный транспорт	3	3	Уточнение существующего земельного участка с изменением вида разрешенного использования и категории земель
34	29	90:19:010105:3Y20 (0111200000:01:004:0063)	г. Керчь, оп. №12, Б2, ПЛ 6-10кВ ТП 45 -ТП 163	Категория не установлена	Земли населённых пунктов	По производству и распределению электроэнергии	Автомобильный транспорт	3	3	Уточнение существующего земельного участка с изменением вида разрешенного использования и категории земель
35	33	90:19:010105:3Y21 (0111200000:01:005:0226)	г. Керчь, оп. №27, Б7, ПЛ 6-10кВ ТП 45 -ТП 163	Категория не установлена	Земли населённых пунктов	По производству и распределению электроэнергии	Автомобильный транспорт	3	3	Уточнение существующего земельного участка с изменением вида разрешенного использования и категории земель
36	34	90:07:220301:1024:3Y1 (0122786200:03:001:0347)	Республика Крым, Ленинский район, на территории Октябрьского сельского совета, лот 15	Земли сельскохозяйственного назначения	Земли промышленности, энергетики, транспорта, связи, радиовещания, телевидения, информатики, земли для обеспечения космической деятельности, земли обороны, безопасности и земли иного специального назначения	Для ведения товарного сельскохозяйственного производства	Автомобильный транспорт	67960	19864	Раздел существующего земельного участка с изменением вида разрешенного использования и категории земель образованного в результате раздела земельного участка в границах размещения Объекта
37	35(1)	90:07:220301:3Y1 (0122786200:03:001:0400)	Республика Крым, г. Керчь, Ленинский район, с.Октябрьское	Категория не установлена	Земли промышленности, энергетики, транспорта, связи, радиовещания, телевидения, информатики, земли для обеспечения космической деятельности, земли обороны, безопасности и земли иного специального назначения	Пашня	Автомобильный транспорт	83590	2986	Уточнение существующего земельного участка с последующим его разделом, изменением вида разрешенного использования и категории земель образованного в результате раздела земельного участка в границах размещения Объекта
38	36(1)	(0122786200:03:001:0401)	Республика Крым, г. Керчь, Ленинский район, с.Октябрьское	Категория не установлена	Земли промышленности, энергетики, транспорта, связи, радиовещания, телевидения, информатики, земли для обеспечения космической деятельности, земли обороны, безопасности и земли иного специального назначения	Пашня	Автомобильный транспорт	83590	5016	Уточнение существующего земельного участка с последующим его разделом, изменением вида разрешенного использования и категории земель образованного в результате раздела земельного участка в границах размещения Объекта
39	37(1)	90:07:220301:3Y2 (0122786200:03:001:0402)	Республика Крым, г. Керчь, Ленинский район, с.Октябрьское	Категория не установлена	Земли промышленности, энергетики, транспорта, связи, радиовещания, телевидения, информатики, земли для обеспечения космической деятельности, земли обороны, безопасности и земли иного специального назначения	Пашня	Коммунальное обслуживание	83590	121	Уточнение существующего земельного участка с последующим его разделом, изменением вида разрешенного использования и категории земель образованного в результате раздела земельного участка в границах размещения Объекта
40	37(2)	90:07:220301:3Y3 (0122786200:03:001:0402)	Республика Крым, г. Керчь, Ленинский район, с.Октябрьское	Категория не установлена	Земли промышленности, энергетики, транспорта, связи, радиовещания, телевидения, информатики, земли для обеспечения космической деятельности, земли обороны, безопасности и земли иного специального назначения	Пашня	Автомобильный транспорт	83590	51674	Уточнение существующего земельного участка с последующим его разделом, изменением вида разрешенного использования и категории земель образованного в результате раздела земельного участка в границах размещения Объекта
41	38(1)	90:07:220301:3Y4 (0122786200:03:001:0653)	Республика Крым, Ленинский район	Категория не установлена	Земли промышленности, энергетики, транспорта, связи, радиовещания, телевидения, информатики, земли для обеспечения космической деятельности, земли обороны, безопасности и земли иного специального назначения	Для размещения и эксплуатации зданий и сооружений автомобильного транспорта и дорожного хозяйства	Автомобильный транспорт	83590	51573	Уточнение существующего земельного участка с последующим его разделом, изменением вида разрешенного использования и категории земель образованного в результате раздела земельного участка в границах размещения Объекта

1	2	3	4	5	6	7	8	9	10	11
42	39(1)	90-07:220301:3Y5 (0111200000:01:010:0911)	Республика Крым, Керченский городской совет, г. Керчь	Категория не установлена	Земли промышленности, энергетики, транспорта, связи, радиовещания, телевидения, информатики, земли для обеспечения космической деятельности, земли обороны, безопасности и земли иного специального назначения	-	Автомобильный транспорт	217065	1944	Уточнение существующего земельного участка с последующим его разделом, изменением вида разрешенного использования и категории земель образованного в результате раздела земельного участка в границах размещения Объекта
43	42	90:19:010107:3Y35 (0111200000:01:005:0113)	г.Керчь, оп.№21, Б8, ПЛ 110 кВ ПС Камиш Бурунска - ПС Керчь	Категория не установлена	Земли населённых пунктов	По производству и распределению электроэнергии	Коммунальное обслуживание	30	30	Уточнение существующего земельного участка с изменением вида разрешенного использования и категории земель
44	45	90:19:010107:3Y2 (0111200000:01:007:0190)	Республика Крым, г. Керчь	Категория не установлена	Земли населённых пунктов	-	Коммунальное обслуживание	5	5	Уточнение существующего земельного участка с изменением вида разрешенного использования и категории земель
45	46	90:19:010107:3Y3 (0111200000:01:007:0191)	Республика Крым, г. Керчь	Категория не установлена	Земли населённых пунктов	-	Коммунальное обслуживание	5	5	Уточнение существующего земельного участка с изменением вида разрешенного использования и категории земель
46	52	90:19:010107:3Y4 (0111200000:01:005:0123)	г.Керчь, оп.№33, Б2, ПЛ 110 кВ ПС Камиш Бурунска - ПС Очисна	Категория не установлена	Земли населённых пунктов	По производству и распределению электроэнергии	Коммунальное обслуживание	5	5	Уточнение существующего земельного участка с изменением вида разрешенного использования и категории земель
47	53	90:19:010107:3Y5 (0111200000:01:005:0124)	г.Керчь, оп.№34, Б2, ПЛ 110 кВ ПС Камиш Бурунска - ПС Очисна	Категория не установлена	Земли населённых пунктов	По производству и распределению электроэнергии	Коммунальное обслуживание	5	5	Уточнение существующего земельного участка с изменением вида разрешенного использования и категории земель
48	55	90:19:010105:3Y22 (0111200000:01:005:0227)	г.Керчь, оп.№28, Б7, ПЛ 6- 10кВ ТП 45 -ТП 163	Категория не установлена	Земли населённых пунктов	По производству и распределению электроэнергии	Автомобильный транспорт	19	19	Уточнение существующего земельного участка с изменением вида разрешенного использования и категории земель
49	56	90:19:010105:3Y23 (0111200000:01:005:0228)	г.Керчь, оп.№29, Б2, ПЛ 6- 10кВ ТП 45 -ТП 163	Категория не установлена	Земли населённых пунктов	По производству и распределению электроэнергии	Коммунальное обслуживание	3	3	Уточнение существующего земельного участка с изменением вида разрешенного использования и категории земель
50	57	90:19:010105:3Y24	Республика Крым, городской округ Керчь	-	Земли населённых пунктов	-	Коммунальное обслуживание	-	25	Образование земельного участка
51	58	90:19:010105:3Y25	Республика Крым, городской округ Керчь	-	Земли населённых пунктов	-	Коммунальное обслуживание	-	25	Образование земельного участка
52	59	90:19:010105:3Y26	Республика Крым, городской округ Керчь	-	Земли населённых пунктов	-	Коммунальное обслуживание	-	25	Образование земельного участка
53	60	90:19:010105:3Y27	Республика Крым, городской округ Керчь	-	Земли населённых пунктов	-	Коммунальное обслуживание	-	25	Образование земельного участка
54	61	90:19:010105:3Y28	Республика Крым, городской округ Керчь	-	Земли населённых пунктов	-	Коммунальное обслуживание	-	25	Образование земельного участка
55	62	90:19:010105:3Y29	Республика Крым, городской округ Керчь	-	Земли населённых пунктов	-	Коммунальное обслуживание	-	21	Образование земельного участка
56	63	90:19:010105:3Y30	Республика Крым, городской округ Керчь	-	Земли населённых пунктов	-	Автомобильный транспорт	-	2065	Образование земельного участка
57	64	90:19:010105:3Y31	Республика Крым, городской округ Керчь	-	Земли населённых пунктов	-	Автомобильный транспорт	-	28045	Образование земельного участка
58	65	90-07:220301:3Y6	Республика Крым, Ленинский район, Октябрьское сельское поселение	-	Земли промышленности, энергетики, транспорта, связи, радиовещания, телевидения, информатики, земли для обеспечения космической деятельности, земли обороны, безопасности и земли иного специального назначения	-	Коммунальное обслуживание	-	93	Образование земельного участка
59	66	90-07:220301:3Y7	Республика Крым, Ленинский район, Октябрьское сельское поселение	-	Земли промышленности, энергетики, транспорта, связи, радиовещания, телевидения, информатики, земли для обеспечения космической деятельности, земли обороны, безопасности и земли иного специального назначения	-	Коммунальное обслуживание	-	58	Образование земельного участка
60	67	90-07:220301:3Y8	Республика Крым, Ленинский район, Октябрьское сельское поселение	-	Земли промышленности, энергетики, транспорта, связи, радиовещания, телевидения, информатики, земли для обеспечения космической деятельности, земли обороны, безопасности и земли иного специального назначения	-	Коммунальное обслуживание	-	59	Образование земельного участка
61	68	90:19:010107:3Y6	Республика Крым, городской округ Керчь	-	Земли населённых пунктов	-	Коммунальное обслуживание	-	93	Образование земельного участка





1	2	3	4	5	6	7	8	9	10	11
83	90	90:07:220301:3Y17	Республика Крым, Ленинский район, Октябрьское сельское поселение	-	Земли промышленности, энергетики, транспорта, связи, радиовещания, телевидения, информатики, земли для обеспечения космической деятельности, земли обороны, безопасности и земли иного специального назначения	-	Автомобильный транспорт	-	3075	Образование земельного участка
84	91	90:07:220301:3Y18	Республика Крым, Ленинский район, Октябрьское сельское поселение	-	Земли промышленности, энергетики, транспорта, связи, радиовещания, телевидения, информатики, земли для обеспечения космической деятельности, земли обороны, безопасности и земли иного специального назначения	-	Автомобильный транспорт	-	43008	Образование земельного участка
85	92	90:19:010105:3Y36	Республика Крым, городской округ Керчь	-	Земли населённых пунктов	-	Автомобильный транспорт	-	109381	Образование земельного участка
86	93	90:19:010107:3Y16	Республика Крым, городской округ Керчь	-	Земли населённых пунктов	-	Автомобильный транспорт	-	962	Образование земельного участка
87	94	90:19:000000:3Y1	Республика Крым, городской округ Керчь	-	Земли населённых пунктов	-	Автомобильный транспорт	-	61186	Образование земельного участка
88	95	90:19:010105:3Y37	Республика Крым, городской округ Керчь	-	Земли населённых пунктов	-	Автомобильный транспорт	-	3220	Образование земельного участка
89	96	90:19:010105:3Y38	Республика Крым, городской округ Керчь	-	Земли населённых пунктов	-	Автомобильный транспорт	-	272	Образование земельного участка
90	101	90:19:010105:3Y40	Республика Крым, городской округ Керчь	-	Земли населённых пунктов	-	Автомобильный транспорт	-	37853	Образование земельного участка
91	102	90:19:010105:3Y41	Республика Крым, городской округ Керчь	-	Земли населённых пунктов	-	Коммунальное обслуживание	-	25	Образование земельного участка
92	103	90:07:220301:3Y19	Республика Крым, Ленинский район, Октябрьское сельское поселение	-	Земли промышленности, энергетики, транспорта, связи, радиовещания, телевидения, информатики, земли для обеспечения космической деятельности, земли обороны, безопасности и земли иного специального назначения	-	Автомобильный транспорт	-	239	Образование земельного участка
93	104	90:19:010107:3Y17	Республика Крым, городской округ Керчь	-	Земли населённых пунктов	-	Автомобильный транспорт	-	3882	Образование земельного участка
94	178	90:19:010105:3Y42	Республика Крым, городской округ Керчь	-	Земли населённых пунктов	-	Коммунальное обслуживание	-	25	Образование земельного участка



**Экспликация частей земельных участков, на которые устанавливаются публичные сервитуты, а также земельных участков, образуемых в границах размещения временных объектов на период строительства в рамках реализации проекта: «Строительство автомобильной дороги и автомобильного подхода в г. Керчь к транспортному переходу через Керченский пролив»**

№ п/п	№ участка на схеме	Кадастровый номер существующего земельного участка / кадастрового квартала	Адрес образуемого земельного участка/ части участка	Категория земель образуемого земельного участка/ части участка	Вид разрешенного использования образуемого земельного участка/части участка	Площадь исходного земельного участка (контура многоконтурного участка), кв. м	Площадь образуемого участка/части участка, кв.м	Способ образования земельного участка
1	2	3	4	5	6	7	8	9
1	1(2)	90:07:220301:67	Республика Крым, Ленинский р-н, на территории Октябрьского сельского совета, за границами населенного пункта, в районе 8-го км трассы Керчь-Феодосия	Категория не установлена	-	20000	222	Образование части участка под публичный сервитут
2	1(3)	90:07:220301:67	Республика Крым, Ленинский р-н, на территории Октябрьского сельского совета, за границами населенного пункта, в районе 8-го км трассы Керчь-Феодосия	Земли сельскохозяйственного назначения	-	20000	111	Образование части участка под публичный сервитут
3	3(2)	90:07:220301:304 (0122786200:03:001:0528)	Республика Крым, р-н Ленинский, на территории Октябрьского сельского совета, лот №16, участок № 9	Земли сельскохозяйственного назначения	сельскохозяйственное использование	83591	3122	Уточнение существующего земельного участка с последующим образованием части участка под публичный сервитут
4	4(2)	90:18:010105:43 (0111200000:01:005:0253)	Республика Крым, г. Керчь, в районе шоссе Героев Сталинграда	Земли населённых пунктов	Под размещение пункта диагностики легковых автомобилей	1145	452	Образование части участка под публичный сервитут
5	5(2)	90:19:010105:1509 (0111200000:01:005:0419)	Республика Крым, г. Керчь, Садово-огородный кооператив "Залив", участок № 485	Земли населённых пунктов	размещение дачных домов и садовых домов	588	182	Образование части участка под публичный сервитут
6	6(2)	90:19:010105:1807 (0111200000:01:004:0372)	Республика Крым, г. Керчь, Садово-огородный кооператив "Залив", участок № 283	Земли населённых пунктов	Для ведения личного подсобного хозяйства, садоводства, огородничества, сенокосения и выпаса скота	853	596	Образование части участка под публичный сервитут
7	7(2)	90:19:010105:1835 (0111200000:01:005:0408)	Республика Крым, г. Керчь, Садово-огородный кооператив "Залив", участок № 292	Земли населённых пунктов	Для ведения садоводства	409	275	Уточнение существующего земельного участка с последующим образованием части участка под публичный сервитут
8	8(2)	90:19:010105:1864 (0111200000:01:004:0348)	Республика Крым, г. Керчь, Садово-огородный кооператив "Залив", участок № 293	Земли населённых пунктов	Для ведения личного подсобного хозяйства, садоводства, огородничества, сенокосения и выпаса скота	488	480	Уточнение существующего земельного участка с последующим образованием части участка под публичный сервитут
9	11(2)	90:19:000000:27 (0111200000:01:004:0299)	Республика Крым, г. Керчь, в районе шоссе Героев Сталинграда, 1-А	Земли населённых пунктов	обслуживание автотранспорта	6000	142	Образование части участка под публичный сервитут
10	11(3)	90:19:000000:27 (0111200000:01:004:0299)	Республика Крым, г. Керчь, в районе шоссе Героев Сталинграда, 1-А	Земли населённых пунктов	обслуживание автотранспорта	6000	11	Образование части участка под публичный сервитут

1	2	3	4	5	6	7	8	9
11	12(2)	0111200000:01:004:0232	Республика Крым, г. Керчь, Садово-огородный кооператив "Залив", участок № 579	Категория не установлена	Для ведения личного подсобного хозяйства, садоводства, огородничества, сенокосения и выпаса скота	621	433	Уточнение существующего земельного участка с последующим образованием части участка под публичный сервитут
12	13(2)	0111200000:01:004:0235	Республика Крым, г. Керчь, Садово-огородный кооператив "Залив", участок № 584	Категория не установлена	Для ведения личного подсобного хозяйства, садоводства, огородничества, сенокосения и выпаса скота	636	100	Уточнение существующего земельного участка с последующим образованием части участка под публичный сервитут
13	14(2)	0111200000:01:004:0238	Республика Крым, г. Керчь, Садово-огородный кооператив "Залив", участок № 589	Категория не установлена	Для ведения личного подсобного хозяйства, садоводства, огородничества, сенокосения и выпаса скота	616	73	Уточнение существующего земельного участка с последующим образованием части участка под публичный сервитут
14	16(6)	0111200000:01:005:0454	Республика Крым, г. Керчь, городские леса	Категория не установлена	защитные леса	1966751	27802	Уточнение существующего земельного участка с последующим образованием части участка под публичный сервитут
15	16(7)	0111200000:01:005:0454	Республика Крым, г. Керчь, городские леса	Категория не установлена	защитные леса	1966751	116	Уточнение существующего земельного участка с последующим образованием части участка под публичный сервитут
16	16(8)	0111200000:01:005:0454	Республика Крым, г. Керчь, городские леса	Категория не установлена	защитные леса	1966751	34	Уточнение существующего земельного участка с последующим образованием части участка под публичный сервитут
17	16(9)	0111200000:01:005:0454	Республика Крым, г. Керчь, городские леса	Категория не установлена	защитные леса	1966751	19660	Уточнение существующего земельного участка с последующим образованием части участка под публичный сервитут
18	17(2)	0111200000:01:004:0151	Республика Крым, г. Керчь, Садово-огородный кооператив "Залив", участок № 590	Категория не установлена	Для ведения личного подсобного хозяйства, садоводства, огородничества, сенокосения и выпаса скота	628	515	Уточнение существующего земельного участка с последующим образованием части участка под публичный сервитут
19	18(2)	0111200000:01:007:0247	Республика Крым, г. Керчь, городские леса	Категория не установлена	защитные леса	130000	2265	Уточнение существующего земельного участка с последующим образованием части участка под публичный сервитут
20	18(3)	0111200000:01:007:0247	Республика Крым, г. Керчь, городские леса	Категория не установлена	защитные леса	130000	5368	Уточнение существующего земельного участка с последующим образованием части участка под публичный сервитут
21	18(4)	0111200000:01:007:0247	Республика Крым, г. Керчь, городские леса	Категория не установлена	защитные леса	130000	7	Уточнение существующего земельного участка с последующим образованием части участка под публичный сервитут
22	20(2)	90:19:010104:27 (0111200000:01:004:0176)	Республика Крым, г. Керчь, Садово-огородный кооператив "Залив", участок № 580 (582)	Земли населённых пунктов	Для ведения садоводства	1200	430	Уточнение существующего земельного участка с последующим образованием части участка под публичный сервитут
23	21(2)	0111200000:01:004:0179	Республика Крым, г. Керчь, Садово-огородный кооператив "Залив", участок № 488	Категория не установлена	Для ведения личного подсобного хозяйства, садоводства, огородничества, сенокосения и выпаса скота	588	49	Уточнение существующего земельного участка с последующим образованием части участка под публичный сервитут
24	22(2)	0111200000:01:004:0183	Республика Крым, г. Керчь, Садово-огородный кооператив "Залив", участок № 483	Категория не установлена	Для ведения личного подсобного хозяйства, садоводства, огородничества, сенокосения и выпаса скота	625	603	Уточнение существующего земельного участка с последующим образованием части участка под публичный сервитут
25	30	0111200000:01:004:0064	Республика Крым, г. Керчь, оп. №13, Б2, ПЛ 6-10кВ ТП 45 -ТП 163	Категория не установлена	По производству и распределению электроэнергии	3	3	Уточнение существующего земельного участка с последующим образованием части участка под публичный сервитут



1	2	3	4	5	6	7	8	9
26	35(2)	0122786200:03:001:0400	Республика Крым, г.Керчь, Ленинский район, с.Октябрьское	Категория не установлена	Пашня	83590	1128	Уточнение существующего земельного участка с последующим образованием части участка под публичный сервитут
27	36(2)	0122786200:03:001:0401	Республика Крым, г.Керчь, Ленинский район, с.Октябрьское	Категория не установлена	Пашня	83590	1991	Уточнение существующего земельного участка с последующим образованием части участка под публичный сервитут
28	37(3)	0122786200:03:001:0402	Республика Крым, г.Керчь, Ленинский район, с.Октябрьское	Категория не установлена	Пашня	83590	5238	Уточнение существующего земельного участка с последующим образованием части участка под публичный сервитут
29	38(2)	0122786200:03:001:0653	Республика Крым, Ленинский район	Категория не установлена	Для размещения и эксплуатации зданий и сооружений автомобильного транспорта и дорожного хозяйства	217065	140	Уточнение существующего земельного участка с последующим образованием части участка под публичный сервитут
30	38(3)	0122786200:03:001:0653	Республика Крым, Ленинский район	Категория не установлена	Для размещения и эксплуатации зданий и сооружений автомобильного транспорта и дорожного хозяйства	217065	135	Уточнение существующего земельного участка с последующим образованием части участка под публичный сервитут
31	38(4)	0122786200:03:001:0653	Республика Крым, Ленинский район	Категория не установлена	Для размещения и эксплуатации зданий и сооружений автомобильного транспорта и дорожного хозяйства	217065	36	Уточнение существующего земельного участка с последующим образованием части участка под публичный сервитут
32	39(2)	0111200000:01:010:0911	Республика Крым, Керченский городской совет, г. Керчь	Категория не установлена	-	1912123	182	Уточнение существующего земельного участка с последующим образованием части участка под публичный сервитут
33	40	0111200000:01:004:0082	г.Керч, оп.№11, Б1, ПЛ 6-10кВ ТП 124 - ТП 163	Категория не установлена	По производству и распределению электроэнергии	3	1	Уточнение существующего земельного участка с последующим образованием части участка под публичный сервитут
34	43	0111200000:01:004:0052	г. Керчь, оп.№1, Б8, ПЛ 6-10кВ ТП 45 -ТП 163	Категория не установлена	По производству и распределению электроэнергии	12	12	Уточнение существующего земельного участка с последующим образованием части участка под публичный сервитут
35	44	0122786200:03:001:0399	Республика Крым, г. Керчь, Ленинский район, с. Октябрьское	Категория не установлена	Пашня	83588	1130	Уточнение существующего земельного участка с последующим образованием части участка под публичный сервитут
36	47	0111200000:01:004:0149	Республика Крым, г. Керчь, Садово-огородный кооператив "Залив" № 476	Категория не установлена	-	614	176	Уточнение существующего земельного участка с последующим образованием части участка под публичный сервитут
37	49	0111200000:01:005:0176	Республика Крым, г. Керчь, шоссе Героев Сталинграда, 25, ЗТП-163	Категория не установлена	По производству и распределению электроэнергии	70	21	Уточнение существующего земельного участка с последующим образованием части участка под публичный сервитут
38	51	0111200000:01:004:0203	Республика Крым, г. Керчь, Садово-огородный кооператив "Залив" № 282	Категория не установлена	По производству и распределению электроэнергии	767	67	Уточнение существующего земельного участка с последующим образованием части участка под публичный сервитут
39	105	90:19:010105:3У43	Республика Крым, городской округ Керчь	Земли населённых пунктов	Коммунальное обслуживание	-	184	Образование земельного участка
40	106	90:19:010107:3У18	Республика Крым, городской округ Керчь	Земли населённых пунктов	Коммунальное обслуживание	-	1272	Образование земельного участка
41	107	90:19:010105:3У44	Республика Крым, городской округ Керчь	Земли населённых пунктов	Коммунальное обслуживание	-	26	Образование земельного участка
42	108	90:19:010105:3У45	Республика Крым, городской округ Керчь	Земли населённых пунктов	Коммунальное обслуживание	-	60	Образование земельного участка

1	2	3	4	5	6	7	8	9
43	109	90:19:010107:3У19	Республика Крым, городской округ Керчь	Земли населённых пунктов	Коммунальное обслуживание	-	18258	Образование земельного участка
44	110	90:19:010105:3У46	Республика Крым, городской округ Керчь	Земли населённых пунктов	Коммунальное обслуживание	-	28	Образование земельного участка
45	111	90:19:010106:3У2	Республика Крым, городской округ Керчь	Земли населённых пунктов	Коммунальное обслуживание	-	4532	Образование земельного участка
46	112	90:19:000000:3У2	Республика Крым, городской округ Керчь	Земли населённых пунктов	Коммунальное обслуживание	-	221	Образование земельного участка
47	113	90:19:010106:3У3	Республика Крым, городской округ Керчь	Земли населённых пунктов	Коммунальное обслуживание	-	81	Образование земельного участка
48	114	90:19:010106:3У4	Республика Крым, городской округ Керчь	Земли населённых пунктов	Коммунальное обслуживание	-	108	Образование земельного участка
49	115	90:19:010106:3У5	Республика Крым, городской округ Керчь	Земли населённых пунктов	Коммунальное обслуживание	-	507	Образование земельного участка
50	116	90:19:010105:3У47	Республика Крым, городской округ Керчь	Земли населённых пунктов	Коммунальное обслуживание	-	138	Образование земельного участка
51	117	90:19:010105:3У48	Республика Крым, городской округ Керчь	Земли населённых пунктов	Коммунальное обслуживание	-	181	Образование земельного участка
52	118	90:19:010105:3У49	Республика Крым, городской округ Керчь	Земли населённых пунктов	Коммунальное обслуживание	-	47	Образование земельного участка
53	119	90:19:010105:3У50	Республика Крым, городской округ Керчь	Земли населённых пунктов	Коммунальное обслуживание	-	108	Образование земельного участка
54	120	90:19:010105:3У51	Республика Крым, городской округ Керчь	Земли населённых пунктов	Коммунальное обслуживание	-	91	Образование земельного участка
55	121	90:19:010105:3У52	Республика Крым, городской округ Керчь	Земли населённых пунктов	Коммунальное обслуживание	-	395	Образование земельного участка
56	122	90:19:010105:3У53	Республика Крым, городской округ Керчь	Земли населённых пунктов	Коммунальное обслуживание	-	408	Образование земельного участка
57	123	90:19:010105:3У54	Республика Крым, городской округ Керчь	Земли населённых пунктов	Коммунальное обслуживание	-	736	Образование земельного участка
58	124	90:19:010107:3У20	Республика Крым, городской округ Керчь	Земли населённых пунктов	Коммунальное обслуживание	-	406	Образование земельного участка
59	125	90:19:010105:3У55	Республика Крым, городской округ Керчь	Земли населённых пунктов	Коммунальное обслуживание	-	1376	Образование земельного участка
60	126	90:19:010105:3У56	Республика Крым, городской округ Керчь	Земли населённых пунктов	Коммунальное обслуживание	-	18	Образование земельного участка
61	127	90:19:010105:3У57	Республика Крым, городской округ Керчь	Земли населённых пунктов	Коммунальное обслуживание	-	89	Образование земельного участка
62	128	90:19:010105:3У58	Республика Крым, городской округ Керчь	Земли населённых пунктов	Коммунальное обслуживание	-	46	Образование земельного участка
63	129	90:19:010105:3У59	Республика Крым, городской округ Керчь	Земли населённых пунктов	Коммунальное обслуживание	-	12	Образование земельного участка
64	130	90:19:010105:3У60	Республика Крым, городской округ Керчь	Земли населённых пунктов	Коммунальное обслуживание	-	247	Образование земельного участка
65	131	90:19:010105:3У61	Республика Крым, городской округ Керчь	Земли населённых пунктов	Коммунальное обслуживание	-	532	Образование земельного участка
66	132	90:19:010105:3У62	Республика Крым, городской округ Керчь	Земли населённых пунктов	Коммунальное обслуживание	-	364	Образование земельного участка
67	133	90:07:220301:3У20	Республика Крым, Ленинский район, Октябрьское сельское поселение	Земли промышленности, энергетики, транспорта, связи, радиовещания, телевидения, информатики, земли для обеспечения космической деятельности, земли обороны, безопасности и земли иного специального назначения	Коммунальное обслуживание	-	28392	Образование земельного участка
68	134	90:19:010107:3У21	Республика Крым, городской округ Керчь	Земли населённых пунктов	Коммунальное обслуживание	-	307	Образование земельного участка
69	135	90:19:010105:3У63	Республика Крым, городской округ Керчь	Земли населённых пунктов	Коммунальное обслуживание	-	855	Образование земельного участка



1	2	3	4	5	6	7	8	9
70	136	90:19:010106:3У6	Республика Крым, городской округ Керчь	Земли населённых пунктов	Коммунальное обслуживание	-	103	Образование земельного участка
71	137	90:19:010105:3У64	Республика Крым, городской округ Керчь	Земли населённых пунктов	Коммунальное обслуживание	-	347	Образование земельного участка
72	138	90:07:220301:3У21	Республика Крым, Ленинский район, Октябрьское сельское поселение	Земли промышленности, энергетики, транспорта, связи, радиовещания, телевидения, информатики, земли для обеспечения космической деятельности, земли обороны, безопасности и земли иного специального назначения	Коммунальное обслуживание	-	314	Образование земельного участка
73	139	90:19:000000:3У3	Республика Крым, городской округ Керчь	Земли населённых пунктов	Коммунальное обслуживание	-	1435	Образование земельного участка
74	140	90:07:220301:3У22	Республика Крым, Ленинский район, Октябрьское сельское поселение	Земли промышленности, энергетики, транспорта, связи, радиовещания, телевидения, информатики, земли для обеспечения космической деятельности, земли обороны, безопасности и земли иного специального назначения	Коммунальное обслуживание	-	706	Образование земельного участка
75	141	90:07:220301:3У23	Республика Крым, Ленинский район, Октябрьское сельское поселение	Земли промышленности, энергетики, транспорта, связи, радиовещания, телевидения, информатики, земли для обеспечения космической деятельности, земли обороны, безопасности и земли иного специального назначения	Коммунальное обслуживание	-	24818	Образование земельного участка
76	142	90:07:220301:3У24	Республика Крым, Ленинский район, Октябрьское сельское поселение	Земли промышленности, энергетики, транспорта, связи, радиовещания, телевидения, информатики, земли для обеспечения космической деятельности, земли обороны, безопасности и земли иного специального назначения	Коммунальное обслуживание	-	860	Образование земельного участка
77	143	90:07:220301:3У25	Республика Крым, Ленинский район, Октябрьское сельское поселение	Земли промышленности, энергетики, транспорта, связи, радиовещания, телевидения, информатики, земли для обеспечения космической деятельности, земли обороны, безопасности и земли иного специального назначения	Коммунальное обслуживание	-	409	Образование земельного участка
78	144	90:07:220301:3У26	Республика Крым, Ленинский район, Октябрьское сельское поселение	Земли промышленности, энергетики, транспорта, связи, радиовещания, телевидения, информатики, земли для обеспечения космической деятельности, земли обороны, безопасности и земли иного специального назначения	Коммунальное обслуживание	-	847	Образование земельного участка

1	2	3	4	5	6	7	8	9
79	145	90:07:220301:3У27	Республика Крым, Ленинский район, Октябрьское сельское поселение	Земли промышленности, энергетики, транспорта, связи, радиовещания, телевидения, информатики, земли для обеспечения космической деятельности, земли обороны, безопасности и земли иного специального назначения	Коммунальное обслуживание	-	54	Образование земельного участка
80	146	90:19:010107:3У22	Республика Крым, городской округ Керчь	Земли населённых пунктов	Коммунальное обслуживание	-	687	Образование земельного участка
81	147	90:19:010106:3У7	Республика Крым, городской округ Керчь	Земли населённых пунктов	Коммунальное обслуживание	-	3286	Образование земельного участка
82	148	90:19:010105:3У65	Республика Крым, городской округ Керчь	Земли населённых пунктов	Коммунальное обслуживание	-	4018	Образование земельного участка
83	149	90:19:010105:3У66	Республика Крым, городской округ Керчь	Земли населённых пунктов	Коммунальное обслуживание	-	6163	Образование земельного участка
84	150	90:19:010107:3У23	Республика Крым, городской округ Керчь	Земли населённых пунктов	Коммунальное обслуживание	-	720	Образование земельного участка
85	151	90:19:010107:3У24	Республика Крым, городской округ Керчь	Земли населённых пунктов	Коммунальное обслуживание	-	703	Образование земельного участка
86	152	90:19:010107:3У25	Республика Крым, городской округ Керчь	Земли населённых пунктов	Коммунальное обслуживание	-	769	Образование земельного участка
87	153	90:07:220301:3У28	Республика Крым, Ленинский район, Октябрьское сельское поселение	Земли промышленности, энергетики, транспорта, связи, радиовещания, телевидения, информатики, земли для обеспечения космической деятельности, земли обороны, безопасности и земли иного специального назначения	Коммунальное обслуживание	-	3253	Образование земельного участка
88	154	90:07:220301:3У29	Республика Крым, Ленинский район, Октябрьское сельское поселение	Земли промышленности, энергетики, транспорта, связи, радиовещания, телевидения, информатики, земли для обеспечения космической деятельности, земли обороны, безопасности и земли иного специального назначения	Коммунальное обслуживание	-	3215	Образование земельного участка
89	155	90:07:220301:3У30	Республика Крым, Ленинский район, Октябрьское сельское поселение	Земли промышленности, энергетики, транспорта, связи, радиовещания, телевидения, информатики, земли для обеспечения космической деятельности, земли обороны, безопасности и земли иного специального назначения	Коммунальное обслуживание	-	3372	Образование земельного участка
90	156	90:19:010105:3У67	Республика Крым, городской округ Керчь	Земли населённых пунктов	Коммунальное обслуживание	-	1425	Образование земельного участка
91	157	90:19:010105:3У68	Республика Крым, городской округ Керчь	Земли населённых пунктов	Коммунальное обслуживание	-	11	Образование земельного участка
92	158	90:19:010105:3У69	Республика Крым, городской округ Керчь	Земли населённых пунктов	Коммунальное обслуживание	-	2445	Образование земельного участка
93	159	90:19:010107:3У26	Республика Крым, городской округ Керчь	Земли населённых пунктов	Коммунальное обслуживание	-	3630	Образование земельного участка
94	160	90:19:010105:3У70	Республика Крым, городской округ Керчь	Земли населённых пунктов	Коммунальное обслуживание	-	8564	Образование земельного участка



1	2	3	4	5	6	7	8	9
95	161	90:19:010105:3У71	Республика Крым, городской округ Керчь	Земли населённых пунктов	Коммунальное обслуживание	-	3460	Образование земельного участка
96	162	90:19:010105:3У72	Республика Крым, городской округ Керчь	Земли населённых пунктов	Коммунальное обслуживание	-	14	Образование земельного участка
97	163	90:19:010107:3У27	Республика Крым, городской округ Керчь	Земли населённых пунктов	Коммунальное обслуживание	-	1095	Образование земельного участка
98	164	90:07:220301:3У31	Республика Крым, Ленинский район, Октябрьское сельское поселение	Земли промышленности, энергетики, транспорта, связи, радиовещания, телевидения, информатики, земли для обеспечения космической деятельности, земли обороны, безопасности и земли иного специального назначения	Коммунальное обслуживание	-	3942	Образование земельного участка
99	165	90:07:220301:3У32	Республика Крым, Ленинский район, Октябрьское сельское поселение	Земли промышленности, энергетики, транспорта, связи, радиовещания, телевидения, информатики, земли для обеспечения космической деятельности, земли обороны, безопасности и земли иного специального назначения	Коммунальное обслуживание	-	1715	Образование земельного участка
100	166	90:19:010105:3У73	Республика Крым, городской округ Керчь	Земли населённых пунктов	Коммунальное обслуживание	-	11571	Образование земельного участка
101	167	90:19:010105:3У74	Республика Крым, городской округ Керчь	Земли населённых пунктов	Коммунальное обслуживание	-	942	Образование земельного участка
102	168	90:19:010107:3У28	Республика Крым, городской округ Керчь	Земли населённых пунктов	Коммунальное обслуживание	-	1755	Образование земельного участка
103	169	90:19:010107:3У29	Республика Крым, городской округ Керчь	Земли населённых пунктов	Коммунальное обслуживание	-	2306	Образование земельного участка
104	170	90:19:010105:3У75	Республика Крым, городской округ Керчь	Земли населённых пунктов	Коммунальное обслуживание	-	1531	Образование земельного участка
105	171	90:07:220301:3У33	Республика Крым, Ленинский район, Октябрьское сельское поселение	Земли промышленности, энергетики, транспорта, связи, радиовещания, телевидения, информатики, земли для обеспечения космической деятельности, земли обороны, безопасности и земли иного специального назначения	Коммунальное обслуживание	-	17	Образование земельного участка
106	172	90:19:010107:3У30	Республика Крым, городской округ Керчь	Земли населённых пунктов	Коммунальное обслуживание	-	1124	Образование земельного участка
107	173	90:19:010107:3У31	Республика Крым, городской округ Керчь	Земли населённых пунктов	Коммунальное обслуживание	-	2712	Образование земельного участка
108	174	90:19:010107:3У32	Республика Крым, городской округ Керчь	Земли населённых пунктов	Коммунальное обслуживание	-	2513	Образование земельного участка
109	175	90:19:010107:3У33	Республика Крым, городской округ Керчь	Земли населённых пунктов	Коммунальное обслуживание	-	42424	Образование земельного участка
110	176	90:19:010107:3У34	Республика Крым, городской округ Керчь	Земли населённых пунктов	Коммунальное обслуживание	-	4396	Образование земельного участка
111	177	90:19:010105:3У76	Республика Крым, городской округ Керчь	Земли населённых пунктов	Коммунальное обслуживание	-	2	Образование земельного участка

**Экспликация земельных участков, предполагаемых к изъятию для государственных или муниципальных нужд, для размещения объекта:  
«Строительство автомобильной дороги и автомобильного подхода в г. Керчь к транспортному переходу через Керченский пролив»**

№ п/п	№ участка на схеме	Кадастровый номер земельного участка	Адрес земельного участка	Правообладатель земельного участка	Вид права	Площадь земельного участка, кв.м	Предполагаемая площадь изъятия, кв.м
1	2	3	4	5	6	7	8
1	1	90:07:220301:67	Республика Крым, Ленинский р-н, на территории Октябрьского сельского совета, за границами населенного пункта, в районе 8-го км трассы Керчь-Феодосия	Сведения отсутствуют	Сведения отсутствуют	20000	20000
2	2	90:07:220301:996 (0122786200:03:001:0209)	Республика Крым, Ленинский район	Панфилова Мария Васильевна	Собственность	67690	16519
3	3	90:07:220301:304 (0122786200:03:001:0528)	Республика Крым, р-н Ленинский, на территории Октябрьского сельского совета, лот №16, участок № 9	Чагалидзе Инна Владимировна	Собственность	83591	9555
4	4	90:18:010105:43 (0111200000:01:005:0253)	Республика Крым, г Керчь, в районе шоссе Героев Сталинграда	ИП Мотькин Игорь Александрович	Аренда на 49 лет от 21.09.2012	1145	103
5	5	90:19:010105:1509 (0111200000:01:005:0419)	Республика Крым, г. Керчь, Садовый огородный кооператив "Залив", участок № 485	Харченко Валентина Ивановна	Собственность	588	588
6	6	90:19:010105:1807 (0111200000:01:004:0372)	Республика Крым, г. Керчь, Садовый огородный кооператив "Залив", участок № 283	Малахова Ольга Николаевна	Собственность	853	853
7	7	90:19:010105:1835 (0111200000:01:005:0408)	Республика Крым, г. Керчь, Садовый огородный кооператив "Залив", участок № 292	Герашенко Галина Петровна	Собственность	409	409
8	8	90:19:010105:1864 (0111200000:01:004:0348)	Республика Крым, г. Керчь, Садовый огородный кооператив "Залив", участок № 293	Лахманюк Владимир Тимофеевич	Собственность	488	488



1	2	3	4	5	6	7	8
9	9	90:19:010105:2238 (0111200000:01:005:0416)	Республика Крым, г. Керчь, Садово-огородный кооператив "Залив", участок № 587 СТ " Ветеран" 335	Шаньгина Ирина Викторовна  Летучая М. М	Собственность	697	697
10	10	90:19:010105:2239 (0111200000:01:004:0226)	Республика Крым, г. Керчь, Садово-огородный кооператив "Залив", участок № 576	Каржинова Татьяна Владимировна	Собственность	1200	1200
11	12	0111200000:01:004:0232	Республика Крым, г. Керчь, Садово-огородный кооператив "Залив", участок № 579	Олейник Надежда Ивановна	Собственность	621	621
12	13	0111200000:01:004:0235	Республика Крым, г. Керчь, Садово-огородный кооператив "Залив", участок № 584	Глушонкова Надежда Алексеевна	Сведения отсутствуют	636	636
13	14	0111200000:01:004:0238	Республика Крым, г. Керчь, Садово-огородный кооператив "Залив", участок № 589	Сердюков Юрий Иванович	Собственность	616	616
14	15	0111200000:01:004:0265	Республика Крым, г. Керчь, Садово-огородный кооператив "Залив", участок № 489	Миронова Татьяна Васильевна	Собственность	604	604
15	17	0111200000:01:004:0151	Республика Крым, г. Керчь, Садово-огородный кооператив "Залив", участок № 590	Князев Александр Александрович	Собственность	628	628
16	19	0111200000:01:004:0157	Республика Крым, г. Керчь, Садово-огородный кооператив "Залив", участок № 588-а	Шаруда Георгий Васильевич	Собственность	274	274
17	20	90:19:010104:27 (0111200000:01:004:0176)	Республика Крым, г. Керчь, Садово-огородный кооператив "Залив", участок № 580 (582)	Чугунная (Марченко) Светлана Владимировна	Собственность	1200	1200
18	21	0111200000:01:004:0179	Республика Крым, г. Керчь, Садово-огородный кооператив "Залив", участок № 488	Бусов Виктор Викторович	Собственность	588	588
19	22	0111200000:01:004:0183	Республика Крым, г. Керчь, Садово-огородный кооператив "Залив", участок № 483	Двужилова Елена Владимировна	Собственность	625	625
20	23	0111200000:01:004:0206	Республика Крым, г. Керчь, Садово-огородный кооператив "Залив", участок № 491	Микушина Наталья Филипповна	Сведения отсутствуют	498	498
21	24	0111200000:01:004:0214	Республика Крым, г. Керчь, Садово-огородный кооператив "Залив", участок № 586	Каржинов Вячеслав Анатольевич	Собственность	568	568

1	2	3	4	5	6	7	8
22	25	0111200000:01:004:0215	Республика Крым, г. Керчь, Садово-огородный кооператив "Залив", участок № 369	Тарасюк Валентин Александрович	Собственность	712	712
23	34	90:07:220301:1024 (0122786200:03:001:0347)	Республика Крым, Ленинский район, на территории Октябрьского сельского совета, лот 15	Лукашова Ольга Николаевна	Собственность	67960	19864
24	35	0122786200:03:001:0400	Республика Крым, г.Керчь, Ленинский район, с.Октябрьское	Босова Людмила Владимировна	Собственность	83590	2986
25	36	0122786200:03:001:0401	Республика Крым, г.Керчь, Ленинский район, с.Октябрьское	Морозов Борис Николаевич	Собственность	83590	5016
26	37	0122786200:03:001:0402	Республика Крым, г.Керчь, Ленинский район, с.Октябрьское	Царенок Мария Омеляновна	Собственность	83590	51795
27	39	0111200000:01:010:0911	Республика Крым, Керчьенский городской совет, г. Керчь	Государственное предприятие Приднeпровская железная дорога	Сведения отсутствуют	217065	1947



**Геоданные земельных участков, образуемых при разработке документации по межеванию территории для строительства объекта капитального строительства: «Строительство автомобильной дороги и автомобильного подхода в г. Керчь к транспортному переходу через Керченский пролив»**

**Каталог координат поворотных точек  
земельного участка 1 (1) площадью 19361 кв. м.,  
формируемого из существующего земельного участка  
с кадастровым номером 90:07:220301:67,  
расположенного в кадастровом квартале 90:07:220301**

N	X	Y
5	5013114,79	5368557,77
6	5013052,32	5368610,18
7	5013016,77	5368590,06
8	5013002,57	5368579,59
9	5012924,96	5368487,07
10	5012923,04	5368480,67
11	5012921,74	5368458,66
12	5012986,25	5368404,54
5	5013114,79	5368557,77

**Каталог координат поворотных точек  
земельного участка 2 площадью 16519 кв. м.,  
формируемого из существующего земельного участка  
с кадастровым номером 90:07:220301:996 (0122786200:03:001:0209),  
расположенного в кадастровом квартале 90:07:220301**

N	X	Y
13	5012237,92	5370692,51
14	5012324,40	5370696,70
15	5012314,44	5370754,08
16	5012297,45	5370885,75
17	5012199,11	5370880,99
18	5012202,59	5370856,71
19	5012225,15	5370811,08
13	5012237,92	5370692,51

**Каталог координат поворотных точек  
земельного участка 3(1) площадью 9555 кв. м.,  
формируемого из существующего земельного участка  
с кадастровым номером 90:07:220301:304 (0122786200:03:001:0528),  
расположенного в кадастровом квартале 90:07:220301**

N	X	Y
125	5012985,74	5368270,79
126	5013062,33	5368351,98
127	5013149,19	5368449,90
128	5013168,59	5368465,70
129	5013110,58	5368468,24

130	5012947,38	5368272,47
125	5012985,74	5368270,79

**Каталог координат поворотных точек  
земельного участка 4(1) площадью 103 кв. м.,  
формируемого из существующего земельного участка  
с кадастровым номером 0111200000:01:005:0253,  
расположенного в кадастровом квартале 90:19:010105**

N	X	Y
20	5012143,36	5374446,57
21	5012150,32	5374461,37
22	5012147,00	5374459,98
23	5012146,62	5374461,90
24	5012147,06	5374463,98
25	5012148,31	5374465,94
26	5012137,23	5374461,32
27	5012139,56	5374460,77
28	5012141,30	5374459,56
29	5012142,38	5374458,06
30	5012139,16	5374456,69
20	5012143,36	5374446,57

**Каталог координат поворотных точек  
земельного участка 5(1) площадью 406 кв. м.,  
формируемого из существующего земельного участка  
с кадастровым номером 90:19:010105:1509,  
расположенного в кадастровом квартале 90:19:010105**

N	X	Y
31	5012225,76	5374754,09
32	5012223,58	5374754,68
33	5012207,13	5374727,72
34	5012205,46	5374717,42
35	5012219,95	5374714,21
31	5012225,76	5374754,09

**Каталог координат поворотных точек  
земельного участка 6(1) площадью 37 кв. м.,  
формируемого из существующего земельного участка  
с кадастровым номером 90:19:010105:1807 (0111200000:01:004:0372),  
расположенного в кадастровом квартале 90:19:010105**

N	X	Y
36	5012245,28	5374808,51
37	5012244,87	5374808,77
38	5012236,23	5374795,26
39	5012239,98	5374793,34
36	5012245,28	5374808,51



**Каталог координат поворотных точек  
земельного участка 7(1) площадью 134 кв. м.,  
формируемого из существующего земельного участка  
с кадастровым номером 90:19:010105:1835 (0111200000:01:005:0408),  
расположенного в кадастровом квартале 90:19:010105**

N	X	Y
40	5012340,65	5374812,98
41	5012350,29	5374829,13
42	5012350,14	5374834,00
43	5012339,21	5374832,74
40	5012340,65	5374812,98

**Каталог координат поворотных точек  
земельного участка 8(1) площадью 8 кв. м.,  
формируемого из существующего земельного участка  
с кадастровым номером 90:19:010105:1864 (0111200000:01:004:0348),  
расположенного в кадастровом квартале 90:19:010105**

N	X	Y
41	5012350,29	5374829,13
131	5012353,37	5374834,29
42	5012350,14	5374834,00
41	5012350,29	5374829,13

**Каталог координат поворотных точек  
земельного участка 9 площадью 697 кв. м.,  
формируемого из существующего земельного участка  
с кадастровым номером 90:19:010105:2238,  
расположенного в кадастровом квартале 90:19:010105**

N	X	Y
44	5012167,38	5374596,23
45	5012184,79	5374592,76
46	5012190,92	5374633,78
47	5012191,06	5374634,67
48	5012175,79	5374637,01
44	5012167,38	5374596,23

**Каталог координат поворотных точек  
земельного участка 10 площадью 1200 кв. м.,  
формируемого из существующего земельного участка  
с кадастровым номером 90:19:010105:2239,  
расположенного в кадастровом квартале 90:19:010105**

N	X	Y
132	5012212,76	5374671,34
133	5012183,94	5374676,96
48	5012175,79	5374637,01
47	5012191,06	5374634,67
46	5012190,92	5374633,78

134	5012204,72	5374631,04
132	5012212,76	5374671,34

**Каталог координат поворотных точек  
земельного участка 11(1) площадью 5409 кв. м.,  
формируемого из существующего земельного участка  
с кадастровым номером 90:19:000000:27,  
расположенного в кадастровом квартале 90:19:000000**

N	X	Y
5	5013114,79	5368557,77
6	5013052,32	5368610,18
7	5013016,77	5368590,06
8	5013002,57	5368579,59
9	5012924,96	5368487,07
10	5012923,04	5368480,67
11	5012921,74	5368458,66
12	5012986,25	5368404,54
5	5013114,79	5368557,77

**Каталог координат поворотных точек  
земельного участка 12(1) площадью 159 кв. м.,  
формируемого из существующего земельного участка  
с кадастровым номером 0111200000:01:004:0232,  
расположенного в кадастровом квартале 90:19:010105**

N	X	Y
49	5012235,81	5374636,32
50	5012238,68	5374641,43
51	5012251,79	5374663,81
52	5012241,49	5374666,10
49	5012235,81	5374636,32

**Каталог координат поворотных точек  
земельного участка 13(1) площадью 536 кв. м.,  
формируемого из существующего земельного участка  
с кадастровым номером 0111200000:01:004:0235,  
расположенного в кадастровом квартале 90:19:010105**

N	X	Y
142	5012230,36	5374608,63
143	5012222,78	5374613,15
144	5012230,38	5374626,67
145	5012218,61	5374628,93
146	5012210,96	5374587,63
147	5012225,66	5374585,17
142	5012230,36	5374608,63

**Каталог координат поворотных точек  
земельного участка 14(1) площадью 543 кв. м.,  
формируемого из существующего земельного участка**



**с кадастровым номером 0111200000:01:004:0238,  
расположенного в кадастровом квартале 90:19:010105**

N	X	Y
53	5012153,98	5374640,68
54	5012143,46	5374623,46
55	5012140,09	5374601,71
56	5012154,17	5374598,36
57	5012161,55	5374639,36
53	5012153,98	5374640,68

**Каталог координат поворотных точек  
земельного участка 15 площадью 604 кв. м.,  
формируемого из существующего земельного участка  
с кадастровым номером 0111200000:01:004:0265,  
расположенного в кадастровом квартале 90:19:010105**

N	X	Y
58	5012255,77	5374746,43
59	5012240,98	5374750,21
60	5012235,24	5374711,43
61	5012251,31	5374709,01
58	5012255,77	5374746,43

**Каталог координат поворотных точек  
земельного участка 16(1) площадью 12876 кв. м.,  
формируемого из существующего земельного участка  
с кадастровым номером 0111200000:01:005:0454,  
расположенного в кадастровом квартале 90:19:010105**

N	X	Y
185	5012468,89	5374486,45
186	5012418,90	5374470,31
187	5012336,97	5374441,70
188	5012085,19	5374342,00
189	5012064,84	5374291,01
190	5012058,38	5374264,83
191	5012185,65	5374343,91
192	5012318,63	5374413,74
193	5012374,60	5374437,52
194	5012385,07	5374410,15
195	5012422,99	5374425,25
196	5012410,98	5374459,70
185	5012468,89	5374486,45

**Каталог координат поворотных точек  
земельного участка 16(2) площадью 128508 кв. м.,  
формируемого из существующего земельного участка  
с кадастровым номером 0111200000:01:005:0454,  
расположенного в кадастровом квартале 90:19:010105**

N	X	Y
197	5011906,04	5372712,56
198	5011958,37	5372732,71
199	5011959,90	5372733,19
200	5011947,80	5372852,92
201	5011952,91	5372873,85
202	5011949,06	5372937,47
203	5012018,79	5372945,91
204	5012017,56	5372961,75
205	5011947,91	5372956,79
206	5011947,54	5372965,42
207	5011940,58	5372965,30
208	5011929,92	5373148,19
209	5011930,04	5373278,37
210	5011944,61	5373556,31
211	5011958,51	5373743,32
212	5011961,50	5373777,25
213	5011985,72	5373775,30
214	5012002,44	5373940,56
215	5011979,38	5373944,62
190	5012058,38	5374264,83
189	5012064,84	5374291,01
188	5012085,19	5374342,00
216	5012010,05	5374312,24
217	5011990,69	5374256,77
218	5011978,67	5374249,44
219	5011948,14	5374132,58
220	5011929,15	5374053,00
221	5011904,05	5373930,64
222	5011874,41	5373935,50
223	5011837,01	5373826,15
224	5011809,30	5373751,10
225	5011885,57	5373723,42
226	5011862,48	5373483,15
227	5011863,81	5373229,17
228	5011876,37	5372962,88
229	5011868,72	5372961,68
230	5011871,84	5372911,87
231	5011885,30	5372899,45
232	5011897,20	5372788,08
197	5011906,04	5372712,56

**Каталог координат поворотных точек  
земельного участка 16(3) площадью 3637 кв. м.,  
формируемого из существующего земельного участка  
с кадастровым номером 0111200000:01:005:0454,  
расположенного в кадастровом квартале 90:19:010105**

N	X	Y
217	5011990,69	5374256,77
216	5012010,05	5374312,24
293	5011942,14	5374285,35
294	5011920,63	5374216,16



295	5011944,69	5374228,75
217	5011990,69	5374256,77

**Каталог координат поворотных точек  
земельного участка 16(4) площадью 25841 кв. м.,  
формируемого из существующего земельного участка  
с кадастровым номером 0111200000:01:005:0454,  
расположенного в кадастровом квартале 90:19:010105**

N	X	Y
172	5011848,48	5374246,81
173	5011454,51	5374081,66
174	5011425,43	5374068,31
175	5011450,23	5374061,76
176	5011514,21	5374055,68
177	5011586,49	5374067,43
178	5011655,29	5374092,58
179	5011686,26	5374106,88
180	5011693,02	5374092,70
181	5011723,88	5374107,31
182	5011720,98	5374114,44
183	5011753,51	5374128,49
184	5011805,62	5374139,07
172	5011848,48	5374246,81

**Каталог координат поворотных точек  
земельного участка 16(10) площадью 68 кв. м.,  
формируемого из существующего земельного участка  
с кадастровым номером 0111200000:01:005:0454,  
расположенного в кадастровом квартале 90:19:010105**

N	X	Y
1099	5011928,22	5374278,09
1100	5011917,28	5374248,55
1101	5011919,30	5374247,81
1102	5011930,23	5374277,35
1099	5011928,22	5374278,09

**Каталог координат поворотных точек  
земельного участка 16(11) площадью 68 кв. м.,  
формируемого из существующего земельного участка  
с кадастровым номером 0111200000:01:005:0454,  
расположенного в кадастровом квартале 90:19:010105**

N	X	Y
1103	5011900,19	5374263,47
1104	5011898,17	5374264,22
1105	5011887,24	5374234,68
1106	5011889,25	5374233,93
1103	5011900,19	5374263,47

**Каталог координат поворотных точек  
земельного участка 16(12) площадью 68 кв. м.,  
формируемого из существующего земельного участка  
с кадастровым номером 0111200000:01:005:0454,  
расположенного в кадастровом квартале 90:19:010105**

N	X	Y
1107	5011870,14	5374249,59
1108	5011868,13	5374250,34
1109	5011857,19	5374220,80
1110	5011859,21	5374220,05
1108	5011870,14	5374249,59

**Каталог координат поворотных точек  
земельного участка 17(1) площадью 92 кв. м.,  
формируемого из существующего земельного участка  
с кадастровым номером 0111200000:01:004:0151,  
расположенного в кадастровом квартале 90:19:010105**

N	X	Y
148	5012142,81	5374622,40
149	5012130,92	5374602,92
150	5012139,59	5374601,56
148	5012142,81	5374622,40

**Каталог координат поворотных точек  
земельного участка 18(1) площадью 31447 кв. м.,  
формируемого из существующего земельного участка  
с кадастровым номером 0111200000:01:007:0247,  
расположенного в кадастровом квартале 90:19:010107**

N	X	Y
62	5012252,01	5371393,29
63	5012250,37	5371406,18
64	5012234,97	5371404,01
65	5012224,18	5371480,02
66	5012217,30	5371519,15
67	5012196,56	5371627,54
68	5012221,63	5371671,51
69	5012205,69	5371698,84
70	5012182,41	5371675,28
71	5012159,74	5371762,97
72	5012158,34	5371768,57
73	5012098,23	5371755,79
74	5012101,82	5371740,33
75	5012121,04	5371605,49
76	5012075,36	5371547,88
77	5012094,00	5371501,49
78	5012130,75	5371535,23
79	5012153,00	5371426,15
62	5012252,01	5371393,29



**Каталог координат поворотных точек  
земельного участка 19 площадью 274 кв. м.,  
формируемого из существующего земельного участка  
с кадастровым номером 0111200000:01:004:0157,  
расположенного в кадастровом квартале 90:19:010105**

N	X	Y
151	5012159,63	5374601,38
152	5012166,24	5374600,44
153	5012173,39	5374641,23
154	5012166,98	5374642,34
151	5012159,63	5374601,38

**Каталог координат поворотных точек  
земельного участка 20(1) площадью 247 кв. м.,  
формируемого из существующего земельного участка  
с кадастровым номером 90:19:010104:27,  
расположенного в кадастровом квартале 90:19:010105**

N	X	Y
233	5012224,46	5374578,82
234	5012229,72	5374579,31
235	5012241,77	5374601,84
142	5012230,36	5374608,63
147	5012225,66	5374585,17
233	5012224,46	5374578,82

**Каталог координат поворотных точек  
земельного участка 21(1) площадью 539 кв. м.,  
формируемого из существующего земельного участка  
с кадастровым номером 0111200000:01:004:0179,  
расположенного в кадастровом квартале 90:19:010105**

N	X	Y
155	5012256,50	5374671,84
156	5012265,62	5374687,41
157	5012270,34	5374710,80
158	5012254,93	5374712,01
159	5012248,48	5374673,18
155	5012256,50	5374671,84

**Каталог координат поворотных точек  
земельного участка 22(1) площадью 22 кв. м.,  
формируемого из существующего земельного участка  
с кадастровым номером 0111200000:01:004:0183,  
расположенного в кадастровом квартале 90:19:010105**

N	X	Y
33	5012207,13	5374727,72

160	5012201,40	5374718,34
34	5012205,46	5374717,42
33	5012207,13	5374727,72

**Каталог координат поворотных точек  
земельного участка 23 площадью 498 кв. м.,  
формируемого из существующего земельного участка  
с кадастровым номером 0111200000:01:004:0206,  
расположенного в кадастровом квартале 90:19:010105**

N	X	Y
236	5012273,89	5374743,19
237	5012259,12	5374744,81
158	5012254,93	5374712,01
157	5012270,34	5374710,80
236	5012273,89	5374743,19

**Каталог координат поворотных точек  
земельного участка 24 площадью 568 кв. м.,  
формируемого из существующего земельного участка  
с кадастровым номером 0111200000:01:004:0214,  
расположенного в кадастровом квартале 90:19:010105**

N	X	Y
45	5012184,79	5374592,76
238	5012197,92	5374590,20
134	5012204,72	5374631,04
46	5012190,92	5374633,78
45	5012184,79	5374592,76

**Каталог координат поворотных точек  
земельного участка 25 площадью 546 кв. м.,  
формируемого из существующего земельного участка  
с кадастровым номером 0111200000:01:004:0215,  
расположенного в кадастровом квартале 90:19:010105**

N	X	Y
38	5012236,23	5374795,26
161	5012227,92	5374782,27
162	5012247,29	5374770,99
163	5012263,01	5374768,67
164	5012266,05	5374780,42
165	5012251,87	5374784,84
166	5012253,08	5374789,38
39	5012239,98	5374793,34
38	5012236,23	5374795,26

**Каталог координат поворотных точек  
земельного участка 26 площадью 12 кв. м.,  
формируемого из существующего земельного участка**



**с кадастровым номером 0111200000:01:004:0050,  
расположенного в кадастровом квартале 90:19:010105**

N	X	Y
80	5012782,65	5375849,49
81	5012782,65	5375843,65
82	5012784,74	5375843,65
83	5012784,74	5375849,49
80	5012782,65	5375849,49

**Каталог координат поворотных точек  
земельного участка 28 площадью 3 кв. м.,  
формируемого из существующего земельного участка  
с кадастровым номером 0111200000:01:004:0062,  
расположенного в кадастровом квартале 90:19:010105**

N	X	Y
84	5012152,12	5374490,88
85	5012152,12	5374489,18
86	5012153,82	5374489,18
87	5012153,82	5374490,88
84	5012152,12	5374490,88

**Каталог координат поворотных точек  
земельного участка 29 площадью 3 кв. м.,  
формируемого из существующего земельного участка  
с кадастровым номером 0111200000:01:004:0063,  
расположенного в кадастровом квартале 90:19:010105**

N	X	Y
101	5012103,84	5374477,77
102	5012103,84	5374476,07
103	5012105,54	5374476,07
104	5012105,54	5374477,77
101	5012103,84	5374477,77

**Каталог координат поворотных точек  
земельного участка 33 площадью 3 кв. м.,  
формируемого из существующего земельного участка  
с кадастровым номером 0111200000:01:005:0226,  
расположенного в кадастровом квартале 90:19:010105**

N	X	Y
1	5011361,70	5374123,64
2	5011362,59	5374122,03
3	5011364,20	5374122,93
4	5011363,31	5374124,54
1	5011361,70	5374123,64

**Каталог координат поворотных точек**

**земельного участка 34 площадью 19864 кв. м.,  
формируемого из существующего земельного участка  
с кадастровым номером 90:07:220301:1024 (0122786200:03:001:0347),  
расположенного в кадастровом квартале 90:07:220301**

N	X	Y
167	5012259,79	5370498,78
168	5012357,94	5370503,53
14	5012324,40	5370696,70
13	5012237,92	5370692,51
169	5012239,82	5370674,86
170	5012225,74	5370639,52
171	5012244,42	5370545,85
167	5012259,79	5370498,78

**Каталог координат поворотных точек  
земельного участка 35(1) площадью 2986 кв. м.,  
формируемого из существующего земельного участка  
с кадастровым номером 0122786200:03:001:0400,  
расположенного в кадастровом квартале 90:07:220301**

N	X	Y
88	5012733,16	5367992,19
89	5012739,95	5368000,26
90	5012847,79	5368119,86
91	5012821,13	5368121,03
92	5012714,37	5367993,01
88	5012733,16	5367992,19

**Каталог координат поворотных точек  
земельного участка 36(1) площадью 5016 кв. м.,  
формируемого из существующего земельного участка  
с кадастровым номером 0122786200:03:001:0401,  
расположенного в кадастровом квартале 90:07:220301**

N	X	Y
90	5012847,79	5368119,86
239	5012853,20	5368125,86
240	5012949,10	5368231,95
125	5012985,74	5368270,79
130	5012947,38	5368272,47
91	5012821,13	5368121,03
90	5012847,79	5368119,86

**Каталог координат поворотных точек  
земельного участка 37(1) площадью 121 кв. м.,  
формируемого из существующего земельного участка  
с кадастровым номером 0122786200:03:001:0402,  
расположенного в кадастровом квартале 90:07:220301**

N	X	Y
---	---	---



254	5013351,47	5368502,95
255	5013359,33	5368495,26
256	5013367,02	5368503,13
257	5013359,16	5368510,82
254	5013351,47	5368502,95

**Каталог координат поворотных точек  
земельного участка 37(2) площадью 51674 кв. м.,  
формируемого из существующего земельного участка  
с кадастровым номером 0122786200:03:001:0402,  
расположенного в кадастровом квартале 90:07:220301**

N	X	Y
128	5013168,59	5368465,70
241	5013196,65	5368488,55
242	5013255,33	5368525,33
243	5013261,57	5368511,88
244	5013292,15	5368527,56
245	5013287,08	5368538,46
246	5013323,01	5368557,81
247	5013390,38	5368599,00
248	5013436,58	5368644,42
249	5013474,35	5368706,31
250	5013491,52	5368755,33
251	5013501,47	5368802,02
252	5013511,10	5368873,56
253	5013400,05	5368815,48
129	5013110,58	5368468,24
128	5013168,59	5368465,70

**Каталог координат поворотных точек  
земельного участка 38(1) площадью 51573 кв. м.,  
формируемого из существующего земельного участка  
с кадастровым номером 0122786200:03:001:0653,  
расположенного в кадастровом квартале 90:07:220301**

N	X	Y
258	5012662,83	5367935,40
92	5012714,37	5367993,01
91	5012821,13	5368121,03
130	5012947,38	5368272,47
129	5013110,58	5368468,24
253	5013400,05	5368815,48
259	5013420,88	5368864,90
260	5013518,27	5369052,57
261	5013530,75	5369076,60
262	5013548,51	5369110,82
263	5013594,25	5369301,45
264	5013603,57	5369340,29
265	5013571,53	5369348,17
266	5013517,36	5369122,45
267	5013488,48	5369066,79

268	5013478,03	5369019,60
269	5013464,39	5368985,84
270	5013440,14	5368951,94
271	5013423,35	5368941,29
272	5013392,25	5368881,37
273	5013371,54	5368848,68
274	5013343,62	5368801,60
275	5013327,86	5368770,87
276	5013276,00	5368711,14
277	5013259,53	5368689,38
278	5013227,79	5368662,76
279	5013147,58	5368560,47
280	5013122,51	5368528,05
281	5013025,46	5368413,82
282	5013027,75	5368411,88
283	5013022,89	5368406,16
284	5012718,88	5368045,46
285	5012640,95	5367953,92
258	5012662,83	5367935,40

**Каталог координат поворотных точек  
земельного участка 39(1) площадью 1944 кв. м.,  
формируемого из существующего земельного участка  
с кадастровым номером 0111200000:01:010:0911,  
расположенного в кадастровом квартале 90:07:220301**

N	X	Y
286	5012262,02	5371314,77
287	5012259,09	5371337,78
288	5012250,21	5371339,62
289	5012177,09	5371373,98
290	5012180,92	5371348,43
291	5012180,90	5371348,07
292	5012243,40	5371318,66
286	5012262,02	5371314,77

**Каталог координат поворотных точек  
земельного участка 45 площадью 5 кв. м.,  
формируемого из существующего земельного участка  
с кадастровым номером 0111200000:01:007:0190,  
расположенного в кадастровом квартале 90:19:010107**

N	X	Y
93	5011893,85	5372577,00
94	5011893,24	5372579,07
95	5011891,17	5372578,46
96	5011891,78	5372576,39
93	5011893,85	5372577,00

**Каталог координат поворотных точек  
земельного участка 46 площадью 5 кв. м.,**



**формируемого из существующего земельного участка  
с кадастровым номером 0111200000:01:007:0191,  
расположенного в кадастровом квартале 90:19:010107**

N	X	Y
97	5012103,47	5372639,37
98	5012102,86	5372641,44
99	5012100,79	5372640,83
100	5012101,40	5372638,76
97	5012103,47	5372639,37

**Каталог координат поворотных точек  
земельного участка 52 площадью 5 кв. м.,  
формируемого из существующего земельного участка  
с кадастровым номером 0111200000:01:005:0123,  
расположенного в кадастровом квартале 90:19:010107**

N	X	Y
109	5011881,84	5372541,71
110	5011882,48	5372539,62
111	5011884,57	5372540,27
112	5011883,94	5372542,37
109	5011881,84	5372541,71

**Каталог координат поворотных точек  
земельного участка 53 площадью 5 кв. м.,  
формируемого из существующего земельного участка  
с кадастровым номером 0111200000:01:005:0124,  
расположенного в кадастровом квартале 90:19:010107**

N	X	Y
113	5012018,35	5372583,30
114	5012018,98	5372581,20
115	5012021,08	5372581,85
116	5012020,44	5372583,94
113	5012018,35	5372583,30

**Каталог координат поворотных точек  
земельного участка 55 площадью 19 кв. м.,  
формируемого из земель, государственная собственность на которые  
не разграничена, расположенного в кадастровом квартале  
квартале 0111200000:01:005:0227**

N	X	Y
117	5011320,56	5374100,16
118	5011324,53	5374102,02
119	5011322,68	5374105,99
120	5011318,72	5374104,12
117	5011320,56	5374100,16

**Каталог координат поворотных точек  
земельного участка 56 площадью 3 кв. м.,  
формируемого из земель, государственная собственность на которые  
не разграничена, расположенного в кадастровом квартале  
011200000:01:005:0228**

N	X	Y
121	5011279,02	5374083,43
122	5011280,74	5374084,10
123	5011280,08	5374085,82
124	5011278,36	5374085,16
121	5011279,02	5374083,43

**Каталог координат поворотных точек  
земельного участка 57 площадью 25 кв. м.,  
формируемого из земель, государственная собственность на которые  
не разграничена, расположенного в кадастровом квартале 90:19:010105**

N	X	Y
670	5011420,23	5374135,28
671	5011424,58	5374132,90
672	5011426,96	5374137,25
673	5011422,61	5374139,63
670	5011420,23	5374135,28

**Каталог координат поворотных точек  
земельного участка 58 площадью 25 кв. м.,  
формируемого из земель, государственная собственность на которые  
не разграничена, расположенного в кадастровом квартале 90:19:010105**

N	X	Y
674	5011429,56	5374122,35
675	5011432,33	5374118,24
676	5011436,44	5374121,01
677	5011433,67	5374125,12
674	5011429,56	5374122,35

**Каталог координат поворотных точек  
земельного участка 59 площадью 25 кв. м.,  
формируемого из земель, государственная собственность на которые  
не разграничена, расположенного в кадастровом квартале 90:19:010105**

N	X	Y
678	5011396,27	5374137,70
679	5011395,65	5374142,62
680	5011390,73	5374142,00
681	5011391,35	5374137,08
678	5011396,27	5374137,70

**Каталог координат поворотных точек  
земельного участка 60 площадью 25 кв. м.,**



**формируемого из земель, государственная собственность на которые  
не разграничена, расположенного в кадастровом квартале 90:19:010105**

N	X	Y
682	5011351,77	5374067,74
683	5011347,53	5374065,15
684	5011350,11	5374060,92
685	5011354,35	5374063,50
682	5011351,77	5374067,74

**Каталог координат поворотных точек  
земельного участка 61 площадью 25 кв. м.,  
формируемого из земель, государственная собственность на которые  
не разграничена, расположенного в кадастровом квартале 90:19:010105**

N	X	Y
686	5011294,73	5374075,49
687	5011297,25	5374071,22
688	5011301,52	5374073,74
689	5011299,00	5374078,01
686	5011294,73	5374075,49

**Каталог координат поворотных точек  
земельного участка 62 площадью 21 кв. м.,  
формируемого из земель, государственная собственность на которые  
не разграничена, расположенного в кадастровом квартале 90:19:010105**

N	X	Y
690	5011283,28	5374085,78
691	5011279,19	5374088,59
692	5011276,39	5374084,49
693	5011280,48	5374081,69
690	5011283,28	5374085,78

**Каталог координат поворотных точек  
земельного участка 63 площадью 2065 кв. м.,  
формируемого из земель, государственная собственность на которые  
не разграничена, расположенного в кадастровом квартале 90:19:010105**

N	X	Y
293	5011942,14	5374285,35
216	5012010,05	5374312,24
694	5012022,93	5374349,13
695	5012015,07	5374345,23
696	5011952,35	5374318,20
293	5011942,14	5374285,35

**Каталог координат поворотных точек  
земельного участка 64 площадью 28045 кв. м.,  
формируемого из земель, государственная собственность на которые**

**не разграничена, расположенного в кадастровом квартале 90:19:010105**

N	X	Y
174	5011425,43	5374068,31
173	5011454,51	5374081,66
172	5011848,48	5374246,81
697	5011861,26	5374278,94
698	5011712,14	5374213,95
699	5011685,53	5374272,32
700	5011680,97	5374282,44
701	5011631,86	5374264,41
702	5011635,94	5374253,30
703	5011663,05	5374193,01
704	5011616,97	5374170,53
705	5011622,23	5374158,86
706	5011563,25	5374131,67
707	5011509,05	5374113,73
708	5011447,84	5374112,40
709	5011356,05	5374136,21
710	5011349,16	5374162,35
711	5011292,20	5374146,36
712	5011266,94	5374138,23
713	5011209,60	5374115,38
714	5011110,11	5374084,25
715	5011094,75	5374086,94
716	5011088,85	5374084,68
717	5011107,03	5374040,29
718	5011224,91	5374084,55
719	5011274,43	5374095,82
720	5011333,23	5374093,79
721	5011395,35	5374076,26
174	5011425,43	5374068,31

1	5011361,70	5374123,64
2	5011362,59	5374122,03
3	5011364,20	5374122,93
4	5011363,31	5374124,54
1	5011361,70	5374123,64

117	5011320,56	5374100,16
118	5011324,53	5374102,02
119	5011322,68	5374105,99
120	5011318,72	5374104,12
117	5011320,56	5374100,16

**Каталог координат поворотных точек  
земельного участка 65 площадью 93 кв. м.,  
формируемого из земель, государственная собственность на которые  
не разграничена, расположенного в кадастровом квартале 90:07:220301**

N	X	Y
722	5013129,57	5369041,68
723	5013132,67	5369050,94

724	5013123,65	5369053,95
725	5013120,56	5369044,70
722	5013129,57	5369041,68

**Каталог координат поворотных точек  
земельного участка 66 площадью 58 кв. м.,  
формируемого из земель, государственная собственность на которые  
не разграничена, расположенного в кадастровом квартале 90:07:220301**

N	X	Y
726	5013189,88	5369250,96
727	5013197,27	5369249,17
728	5013199,06	5369256,55
729	5013191,68	5369258,35
726	5013189,88	5369250,96

**Каталог координат поворотных точек  
земельного участка 67 площадью 59 кв. м.,  
формируемого из земель, государственная собственность на которые  
не разграничена, расположенного в кадастровом квартале 90:07:220301**

N	X	Y
730	5013163,13	5368730,40
731	5013168,29	5368736,12
732	5013162,57	5368741,27
733	5013157,42	5368735,55
730	5013163,13	5368730,40

**Каталог координат поворотных точек  
земельного участка 68 площадью 93 кв. м.,  
формируемого из земель, государственная собственность на которые  
не разграничена, расположенного в кадастровом квартале 90:19:010107**

N	X	Y
734	5011890,76	5372642,99
735	5011881,37	5372640,32
736	5011883,98	5372631,18
737	5011893,37	5372633,86
734	5011890,76	5372642,99

**Каталог координат поворотных точек  
земельного участка 69 площадью 93 кв. м.,  
формируемого из земель, государственная собственность на которые  
не разграничена, расположенного в кадастровом квартале 90:07:220301**

N	X	Y
738	5013214,41	5369133,11
739	5013216,21	5369142,70
740	5013206,87	5369144,45



741	5013205,07	5369134,86
738	5013214,41	5369133,11

**Каталог координат поворотных точек  
земельного участка 70 площадью 88 кв. м.,  
формируемого из земель, государственная собственность на которые  
не разграничена, расположенного в кадастровом квартале 90:19:010107**

N	X	Y
742	5011895,88	5372583,25
743	5011886,62	5372580,17
744	5011889,63	5372571,15
745	5011898,89	5372574,23
742	5011895,88	5372583,25

93	5011893,85	5372577,00
94	5011893,24	5372579,07
95	5011891,17	5372578,46
96	5011891,78	5372576,39
93	5011893,85	5372577,00

**Каталог координат поворотных точек  
земельного участка 71 площадью 88 кв. м.,  
формируемого из земель, государственная собственность на которые  
не разграничена, расположенного в кадастровом квартале 90:19:010107**

N	X	Y
746	5011886,61	5372546,94
747	5011877,35	5372543,85
748	5011880,35	5372534,84
749	5011889,62	5372537,92
746	5011886,61	5372546,94

109	5011881,84	5372541,71
110	5011882,48	5372539,62
111	5011884,57	5372540,27
112	5011883,94	5372542,37
109	5011881,84	5372541,71

**Каталог координат поворотных точек  
земельного участка 72 площадью 88 кв. м.,  
формируемого из земель, государственная собственность на которые  
не разграничена, расположенного в кадастровом квартале 90:19:010107**

N	X	Y
750	5012105,56	5372646,09
751	5012096,17	5372643,42
752	5012098,77	5372634,28
753	5012108,16	5372636,95
750	5012105,56	5372646,09

97	5012103,47	5372639,37
----	------------	------------

98	5012102,86	5372641,44
99	5012100,79	5372640,83
100	5012101,40	5372638,76
97	5012103,47	5372639,37

**Каталог координат поворотных точек  
земельного участка 73 площадью 88 кв. м.,  
формируемого из земель, государственная собственность на которые  
не разграничена, расположенного в кадастровом квартале 90:19:010107**

N	X	Y
754	5012022,64	5372588,74
755	5012013,38	5372585,66
756	5012016,38	5372576,64
757	5012025,64	5372579,73
754	5012022,64	5372588,74

113	5012018,35	5372583,30
114	5012018,98	5372581,20
115	5012021,08	5372581,85
116	5012020,44	5372583,94
113	5012018,35	5372583,30

**Каталог координат поворотных точек  
земельного участка 74 площадью 126 кв. м.,  
формируемого из земель, государственная собственность на которые  
не разграничена, расположенного в кадастровом квартале 90:19:010107**

N	X	Y
758	5012039,57	5372676,16
759	5012051,62	5372679,69
760	5012047,88	5372691,67
761	5012036,03	5372688,13
758	5012039,57	5372676,16

105	5012040,51	5372686,14
106	5012042,08	5372680,90
107	5012047,32	5372682,49
108	5012045,74	5372687,73
105	5012040,51	5372686,14

**Каталог координат поворотных точек  
земельного участка 75 площадью 25 кв. м.,  
формируемого из земель, государственная собственность на которые  
не разграничена, расположенного в кадастровом квартале 90:19:010105**

N	X	Y
762	5012213,45	5374764,15
763	5012208,55	5374764,96
764	5012207,75	5374760,07
765	5012212,64	5374759,26
762	5012213,45	5374764,15

**Каталог координат поворотных точек  
земельного участка 76 площадью 25 кв. м.,  
формируемого из земель, государственная собственность на которые  
не разграничена, расположенного в кадастровом квартале 90:19:010105**

N	X	Y
766	5012328,09	5374745,87
767	5012323,20	5374746,68
768	5012322,39	5374741,79
769	5012327,28	5374740,98
766	5012328,09	5374745,87

**Каталог координат поворотных точек  
земельного участка 77 площадью 25 кв. м.,  
формируемого из земель, государственная собственность на которые  
не разграничена, расположенного в кадастровом квартале 90:19:010105**

N	X	Y
770	5012058,14	5374498,93
771	5012053,25	5374499,74
772	5012052,44	5374494,84
773	5012057,33	5374494,04
770	5012058,14	5374498,93

**Каталог координат поворотных точек  
земельного участка 78 площадью 25 кв. м.,  
формируемого из земель, государственная собственность на которые  
не разграничена, расположенного в кадастровом квартале 90:19:010105**

N	X	Y
774	5012037,70	5374458,85
775	5012032,81	5374459,66
776	5012032,00	5374454,76
777	5012036,89	5374453,95
774	5012037,70	5374458,85

**Каталог координат поворотных точек  
земельного участка 79 площадью 25 кв. м.,  
формируемого из земель, государственная собственность на которые  
не разграничена, расположенного в кадастровом квартале 90:19:010107**

N	X	Y
778	5011982,28	5372708,06
779	5011977,38	5372708,87
780	5011976,57	5372703,97
781	5011981,47	5372703,16
778	5011982,28	5372708,06

**Каталог координат поворотных точек  
земельного участка 80 площадью 25 кв. м.,**



**формируемого из земель, государственная собственность на которые  
не разграничена, расположенного в кадастровом квартале 90:19:010107**

N	X	Y
782	5011902,06	5372683,55
783	5011897,16	5372684,36
784	5011896,35	5372679,47
785	5011901,25	5372678,66
782	5011902,06	5372683,55

**Каталог координат поворотных точек  
земельного участка 81 площадью 25 кв. м.,  
формируемого из земель, государственная собственность на которые  
не разграничена, расположенного в кадастровом квартале 90:19:010107**

N	X	Y
786	5012066,93	5371756,39
787	5012061,97	5371756,15
788	5012062,21	5371751,20
789	5012067,17	5371751,44
786	5012066,93	5371756,39

**Каталог координат поворотных точек  
земельного участка 82 площадью 25 кв. м.,  
формируемого из земель, государственная собственность на которые  
не разграничена, расположенного в кадастровом квартале 90:19:010107**

N	X	Y
790	5012172,89	5371823,98
791	5012167,94	5371823,74
792	5012168,18	5371818,79
793	5012173,13	5371819,03
790	5012172,89	5371823,98

**Каталог координат поворотных точек  
земельного участка 83 площадью 25 кв. м.,  
формируемого из земель, государственная собственность на которые  
не разграничена, расположенного в кадастровом квартале 90:07:220301**

N	X	Y
794	5013220,01	5369155,31
795	5013215,12	5369156,12
796	5013214,31	5369151,23
797	5013219,20	5369150,42
794	5013220,01	5369155,31

**Каталог координат поворотных точек  
земельного участка 84 площадью 25 кв. м.,  
формируемого из земель, государственная собственность на которые  
не разграничена, расположенного в кадастровом квартале 90:07:220301**

N	X	Y
798	5013168,08	5368911,43
799	5013163,19	5368912,24
800	5013162,38	5368907,34
801	5013167,27	5368906,53
798	5013168,08	5368911,43

**Каталог координат поворотных точек  
земельного участка 85 площадью 19 кв. м.,  
формируемого из земель, государственная собственность на которые  
не разграничена, расположенного в кадастровом квартале 90:07:220301**

N	X	Y
802	5013119,78	5368679,54
803	5013117,66	5368680,42
804	5013118,22	5368682,91
805	5013115,39	5368683,37
806	5013114,58	5368678,48
807	5013119,48	5368677,67
802	5013119,78	5368679,54

**Каталог координат поворотных точек  
земельного участка 86 площадью 210021 кв. м.,  
формируемого из земель, государственная собственность на которые  
не разграничена, расположенного в кадастровом квартале 90:07:220301**

N	X	Y
285	5012640,95	5367953,92
284	5012718,88	5368045,46
283	5013022,89	5368406,16
282	5013027,75	5368411,88
281	5013025,46	5368413,82
280	5013122,51	5368528,05
279	5013147,58	5368560,47
278	5013227,79	5368662,76
277	5013259,53	5368689,38
276	5013276,00	5368711,14
275	5013327,86	5368770,87
274	5013343,62	5368801,60
273	5013371,54	5368848,68
272	5013392,25	5368881,37
271	5013423,35	5368941,29
808	5013396,67	5368924,38
809	5013319,15	5368920,14
810	5013266,34	5368951,47
811	5013200,73	5369100,53
812	5013159,99	5369199,52
813	5013133,88	5369246,25
814	5013064,66	5369342,62
815	5013005,57	5369406,77
816	5012787,53	5369636,34

817	5012798,63	5369647,61
818	5012757,40	5369694,36
819	5012747,18	5369684,67
820	5012700,13	5369740,09
821	5012555,74	5369974,44
822	5012530,80	5370033,45
823	5012544,61	5370040,76
824	5012512,49	5370104,47
825	5012499,17	5370097,68
826	5012475,51	5370145,27
827	5012454,02	5370195,98
828	5012431,12	5370260,72
829	5012436,25	5370262,64
830	5012422,41	5370305,11
831	5012409,10	5370299,58
832	5012366,85	5370452,20
168	5012357,94	5370503,53
167	5012259,79	5370498,78
833	5012282,61	5370428,92
834	5012405,99	5370104,90
835	5012458,20	5370006,22
836	5012453,71	5369989,03
837	5012468,24	5369964,31
838	5012487,08	5369965,32
839	5012500,43	5369953,80
840	5012589,38	5369805,77
841	5012685,00	5369664,41
842	5012679,91	5369634,78
843	5012737,10	5369564,67
844	5012763,43	5369557,81
845	5012898,86	5369416,56
846	5012981,80	5369338,37
847	5013069,19	5369226,24
848	5013124,06	5369118,90
849	5013157,57	5369012,45
850	5013176,21	5368898,46
851	5013181,94	5368794,81
852	5013173,32	5368729,57
853	5013154,16	5368718,41
854	5013150,35	5368700,77
855	5013124,19	5368709,51
804	5013118,22	5368682,91
803	5013117,66	5368680,42
802	5013119,78	5368679,54
856	5013143,66	5368669,73
857	5013138,55	5368646,06
858	5013060,26	5368614,67
6	5013052,32	5368610,18
5	5013114,79	5368557,77
12	5012986,25	5368404,54
11	5012921,74	5368458,66
859	5012920,53	5368438,34
860	5012922,11	5368392,87
861	5012908,79	5368392,02



862	5012894,51	5368324,39
863	5012849,90	5368251,40
864	5012860,80	5368231,95
865	5012795,95	5368156,42
866	5012723,11	5368057,33
867	5012661,34	5367987,98
868	5012637,51	5367956,83
285	5012640,95	5367953,92

**Каталог координат поворотных точек  
земельного участка 87 площадью 1331 кв. м.,  
формируемого из земель, государственная собственность на которые  
не разграничена, расположенного в кадастровом квартале 90:07:220301**

N	X	Y
88	5012733,16	5367992,19
92	5012714,37	5367993,01
258	5012662,83	5367935,40
869	5012676,04	5367924,22
88	5012733,16	5367992,19

**Каталог координат поворотных точек  
земельного участка 88 площадью 958 кв. м.,  
формируемого из земель, государственная собственность на которые  
не разграничена, расположенного в кадастровом квартале 90:07:220301**

N	X	Y
9	5012924,96	5368487,07
8	5013002,57	5368579,59
870	5012962,85	5368550,30
871	5012933,12	5368514,29
9	5012924,96	5368487,07

**Каталог координат поворотных точек  
земельного участка 89 площадью 16719 кв. м.,  
формируемого из земель, государственная собственность на которые  
не разграничена, расположенного в кадастровом квартале 90:07:220301**

N	X	Y
251	5013501,47	5368802,02
872	5013510,59	5368844,82
873	5013530,77	5368949,58
874	5013548,75	5369048,46
875	5013563,66	5369133,09
876	5013581,20	5369218,48
877	5013610,75	5369338,52
264	5013603,57	5369340,29
263	5013594,25	5369301,45
262	5013548,51	5369110,82
261	5013530,75	5369076,60
260	5013518,27	5369052,57

259	5013420,88	5368864,90
253	5013400,05	5368815,48
252	5013511,10	5368873,56
251	5013501,47	5368802,02

**Каталог координат поворотных точек  
земельного участка 90 площадью 3075 кв. м.,  
формируемого из земель, государственная собственность на которые  
не разграничена, расположенного в кадастровом квартале 90:07:220301**

N	X	Y
267	5013488,48	5369066,79
266	5013517,36	5369122,45
265	5013571,53	5369348,17
878	5013562,68	5369350,35
879	5013533,31	5369231,06
880	5013501,47	5369125,49
267	5013488,48	5369066,79

**Каталог координат поворотных точек  
земельного участка 91 площадью 43008 кв. м.,  
формируемого из земель, государственная собственность на которые  
не разграничена, расположенного в кадастровом квартале 90:07:220301**

N	X	Y
881	5012186,46	5371211,70
882	5012199,49	5371193,58
3436	5012208,73	5371179,62
3437	5012210,59	5371168,07
3438	5012207,81	5371158,58
3439	5012208,16	5371155,98
3440	5012208,03	5371145,35
3441	5012194,05	5371143,72
3442	5012189,68	5371144,59
3443	5012186,65	5371145,94
883	5012184,47	5371148,13
884	5012177,04	5371155,72
3444	5012169,59	5371163,06
1024	5012166,17	5371157,39
1025	5012164,61	5371123,77
886	5012180,13	5371013,26
17	5012199,11	5370880,99
16	5012297,45	5370885,75
887	5012295,36	5370901,92
888	5012328,73	5370905,30
889	5012321,20	5370962,79
890	5012292,48	5370960,22
891	5012285,53	5371014,64
892	5012272,36	5371055,37
893	5012254,59	5371238,18
894	5012248,71	5371311,32
895	5012262,24	5371313,06

286	5012262,02	5371314,77
292	5012243,40	5371318,66
896	5012162,43	5371356,76
897	5012162,27	5371356,83
898	5012158,71	5371300,09
899	5012168,00	5371248,89
900	5012185,66	5371221,69
881	5012186,46	5371211,70

3408	5012262,93	5371089,29
3409	5012261,28	5371091,17
3410	5012258,65	5371088,85
3411	5012260,31	5371086,98
3408	5012262,93	5371089,29

3412	5012261,56	5371099,45
3413	5012259,9	5371101,33
3414	5012257,28	5371099,01
3415	5012258,93	5371097,14
3412	5012261,56	5371099,45

3416	5012238,18	5371116,72
3417	5012239,5	5371115,22
3418	5012239,46	5371114,51
3419	5012237,21	5371112,53
3420	5012235,88	5371114,03
3421	5012235,93	5371114,74
3416	5012238,18	5371116,72

3422	5012236,9	5371126,97
3423	5012234,65	5371124,99
3424	5012234,6	5371124,28
3425	5012235,93	5371122,78
3426	5012238,18	5371124,77
3427	5012238,22	5371125,47
3422	5012236,9	5371126,97

3428	5012217,31	5371140,92
3429	5012215,66	5371142,8
3430	5012213,04	5371140,48
3431	5012214,69	5371138,61
3428	5012217,31	5371140,92

3432	5012216,13	5371151,25
3433	5012214,48	5371153,13
3434	5012211,85	5371150,81
3435	5012213,51	5371148,94
3432	5012216,13	5371151,25

**Каталог координат поворотных точек  
земельного участка 92 площадью 109381 кв. м.,  
формируемого из земель, государственная собственность на которые  
не разграничена, расположенного в кадастровом квартале 90:19:010105**



N	X	Y
139	5012047,27	5374419,86
138	5012076,61	5374436,51
137	5012108,90	5374450,29
26	5012137,23	5374461,32
25	5012148,31	5374465,94
24	5012147,06	5374463,98
23	5012146,62	5374461,90
22	5012147,00	5374459,98
21	5012150,32	5374461,37
902	5012166,92	5374496,64
906	5012167,23	5374497,30
907	5012179,34	5374523,05
908	5012194,48	5374513,40
234	5012229,72	5374579,31
233	5012224,46	5374578,82
147	5012225,66	5374585,17
146	5012210,96	5374587,63
145	5012218,61	5374628,93
144	5012230,38	5374626,67
49	5012235,81	5374636,32
52	5012241,49	5374666,10
51	5012251,79	5374663,81
155	5012256,50	5374671,84
159	5012248,48	5374673,18
158	5012254,93	5374712,01
237	5012259,12	5374744,81
236	5012273,89	5374743,19
157	5012270,34	5374710,80
156	5012265,62	5374687,41
909	5012293,46	5374734,91
910	5012309,45	5374725,11
911	5012341,88	5374787,99
912	5012329,78	5374794,75
40	5012340,65	5374812,98
43	5012339,21	5374832,74
42	5012350,14	5374834,00
131	5012353,37	5374834,29
913	5012401,31	5374914,66
914	5012409,01	5374910,14
915	5012493,59	5375061,17
916	5012569,49	5375202,19
917	5012632,99	5375334,30
918	5012644,85	5375328,85
919	5012684,97	5375420,44
920	5012678,13	5375423,24
921	5012690,39	5375452,66
922	5012763,22	5375678,88
923	5012780,47	5375713,52
924	5012786,39	5375747,81
925	5012795,40	5375753,38
926	5012799,41	5375673,88
927	5012793,73	5375669,52

928	5012795,80	5375648,11
929	5012802,40	5375641,71
930	5012809,64	5375631,99
931	5012830,01	5375619,06
932	5012835,37	5375627,50
933	5012821,89	5375636,07
934	5012813,69	5375644,59
935	5012810,37	5375655,23
936	5012805,95	5375810,04
937	5012799,23	5375811,76
938	5012805,88	5375854,21
939	5012811,28	5375861,03
1009	5012750,56	5375846,71
1010	5012745,22	5375822,68
1011	5012739,42	5375798,69
1012	5012733,34	5375774,72
1013	5012727,05	5375750,75
1014	5012720,57	5375726,80
1015	5012713,85	5375702,92
1016	5012706,90	5375679,11
1017	5012699,71	5375655,37
1018	5012692,28	5375631,70
1019	5012684,61	5375608,11
1020	5012676,71	5375584,60
1021	5012755,35	5375870,73
949	5012672,81	5375573,29
950	5012668,14	5375559,92
951	5012657,68	5375554,20
952	5012645,01	5375532,07
953	5012638,54	5375521,96
3445	5012632,59	5375506,16
955	5012618,33	5375451,12
956	5012596,13	5375406,90
957	5012574,15	5375378,63
958	5012552,21	5375323,53
959	5012462,53	5375153,38
960	5012352,43	5374963,93
961	5012253,53	5374803,24
36	5012245,28	5374808,51
39	5012239,98	5374793,34
166	5012253,08	5374789,38
165	5012251,87	5374784,84
164	5012266,05	5374780,42
163	5012263,01	5374768,67
162	5012247,29	5374770,99
161	5012227,92	5374782,27
962	5012218,04	5374766,81
963	5012227,15	5374760,52
32	5012223,58	5374754,68
31	5012225,76	5374754,09
35	5012219,95	5374714,21
34	5012205,46	5374717,42
160	5012201,40	5374718,34
53	5012153,98	5374640,68

57	5012161,55	5374639,36
56	5012154,17	5374598,36
55	5012140,09	5374601,71
54	5012143,46	5374623,46
148	5012142,81	5374622,40
150	5012139,59	5374601,56
149	5012130,92	5374602,92
964	5012127,51	5374597,33
965	5012091,41	5374556,82
1825	5012086,19	5374547,42
1004	5012067,25	5374513,30
1824	5012071,75	5374511,03
968	5012086,23	5374503,88
969	5012067,56	5374466,88
139	5012047,27	5374419,86

44	5012167,38	5374596,23
45	5012184,79	5374592,76
238	5012197,92	5374590,20
134	5012204,72	5374631,04
132	5012212,76	5374671,34
133	5012183,94	5374676,96
46	5012175,79	5374637,01
44	5012167,38	5374596,23

84	5012152,12	5374490,88
85	5012152,12	5374489,18
86	5012153,82	5374489,18
87	5012153,82	5374490,88
84	5012152,12	5374490,88

101	5012103,84	5374477,77
102	5012103,84	5374476,07
103	5012105,54	5374476,07
104	5012105,54	5374477,77
101	5012103,84	5374477,77

151	5012159,63	5374601,38
152	5012166,24	5374600,44
153	5012173,39	5374641,23
154	5012166,98	5374642,34
151	5012159,63	5374601,38

58	5012255,77	5374746,43
59	5012240,98	5374750,21
60	5012235,24	5374711,43
61	5012251,31	5374709,01
58	5012255,77	5374746,43

80	5012782,65	5375849,49
81	5012782,65	5375843,65
82	5012784,74	5375843,65
83	5012784,74	5375849,49
80	5012782,65	5375849,49



**Каталог координат поворотных точек  
земельного участка 93 площадью 962 кв. м.,  
формируемого из земель, государственная собственность на которые  
не разграничена, расположенного в кадастровом квартале 90:19:010107**

N	X	Y
69	5012205,69	5371698,84
68	5012221,63	5371671,51
970	5012245,10	5371712,67
971	5012229,73	5371723,18
69	5012205,69	5371698,84

**Каталог координат поворотных точек  
земельного участка 94 площадью 61186 кв. м.,  
формируемого из земель, государственная собственность на которые  
не разграничена, расположенного в кадастровом квартале 90:19:000000**

N	X	Y
73	5012098,23	5371755,79
72	5012158,34	5371768,57
972	5012130,34	5371880,88
973	5012093,44	5372022,63
974	5012082,25	5372075,11
975	5012084,65	5372101,44
976	5012067,29	5372183,52
977	5012055,83	5372181,25
978	5012043,83	5372235,70
979	5012009,77	5372391,67
980	5012021,05	5372394,01
981	5012016,97	5372416,54
982	5012066,77	5372457,30
983	5012063,02	5372470,01
984	5012015,55	5372449,10
985	5012008,00	5372490,89
986	5011993,74	5372488,51
987	5011987,34	5372519,19
988	5011966,54	5372667,43
199	5011959,90	5372733,19
198	5011958,37	5372732,71
197	5011906,04	5372712,56
989	5011910,95	5372670,61
990	5011930,01	5372536,60
991	5011945,15	5372430,91
992	5011936,66	5372429,67
993	5011944,77	5372384,68
994	5011954,60	5372386,55
995	5011973,55	5372281,13
996	5011992,35	5372184,45
997	5011978,40	5372181,92
998	5011992,66	5372121,84
999	5012010,88	5372127,37

1000	5012043,66	5371988,50
1001	5012064,50	5371901,03
73	5012098,23	5371755,79

**Каталог координат поворотных точек  
земельного участка 95 площадью 3220 кв. м.,  
формируемого из земель, государственная собственность на которые  
не разграничена, расположенного в кадастровом квартале 90:19:010105**

N	X	Y
216	5012010,05	5374312,24
188	5012085,19	5374342,00
1002	5012102,26	5374384,77
1003	5012117,33	5374391,25
135	5012119,85	5374396,60
141	5012037,36	5374360,24
140	5012027,83	5374374,81
695	5012015,07	5374345,23
694	5012022,93	5374349,13
216	5012010,05	5374312,24

**Каталог координат поворотных точек  
земельного участка 96 площадью 272 кв. м.,  
формируемого из земель, государственная собственность на которые  
не разграничена, расположенного в кадастровом квартале 90:19:010105**

N	X	Y
26	5012137,23	5374461,32
136	5012124,60	5374406,70
20	5012143,36	5374446,57
30	5012139,16	5374456,69
29	5012142,38	5374458,06
28	5012141,30	5374459,56
27	5012139,56	5374460,77
26	5012137,23	5374461,32

**Каталог координат поворотных точек  
земельного участка 101 площадью 37853 кв. м.,  
формируемого из земель, государственная собственность на которые  
не разграничена, расположенного в кадастровом квартале 90:19:010105**

N	X	Y
188	5012085,19	5374342,00
187	5012336,97	5374441,70
186	5012418,90	5374470,31
185	5012468,89	5374486,45
1026	5012523,61	5374511,72
1027	5012582,24	5374538,80
1028	5012661,37	5374581,85
1029	5012686,36	5374609,59
1030	5012750,93	5374670,81

1031	5012788,77	5374688,06
1032	5012826,73	5374704,32
1033	5012823,59	5374710,70
1034	5012783,31	5374694,57
1035	5012749,04	5374735,16
1036	5012715,61	5374701,40
1037	5012705,78	5374711,57
1038	5012684,12	5374688,06
1039	5012694,03	5374679,61
1040	5012636,82	5374621,84
1041	5012564,14	5374589,35
1042	5012484,97	5374555,04
1043	5012470,94	5374600,76
1044	5012433,27	5374589,78
1045	5012447,99	5374537,10
1046	5012386,21	5374510,34
1047	5012383,87	5374515,97
1048	5012353,25	5374502,96
1049	5012356,73	5374494,14
1002	5012102,26	5374384,77
188	5012085,19	5374342,00

**Каталог координат поворотных точек  
земельного участка 102 площадью 25 кв. м.,  
формируемого из земель, государственная собственность на которые  
не разграничена, расположенного в кадастровом квартале 90:19:010105**

N	X	Y
1050	5012078,64	5374538,99
1051	5012073,75	5374539,80
1052	5012072,94	5374534,91
1053	5012077,83	5374534,10
1050	5012078,64	5374538,99

**Каталог координат поворотных точек  
земельного участка 103 площадью 239 кв. м.,  
формируемого из земель, государственная собственность на которые  
не разграничена, расположенного в кадастровом квартале 90:07:220301**

N	X	Y
287	5012259,09	5371337,78
1054	5012258,43	5371342,96
1055	5012256,78	5371343,19
1056	5012224,50	5371353,63
1057	5012176,75	5371376,27
289	5012177,09	5371373,98
288	5012250,21	5371339,62
287	5012259,09	5371337,78

**Каталог координат поворотных точек  
земельного участка 104 площадью 3882 кв. м.,**



**формируемого из земель, государственная собственность на которые  
не разграничена, расположенного в кадастровом квартале 90:19:010107**

N	X	Y
1057	5012176,75	5371376,27
1056	5012224,50	5371353,63
1055	5012256,78	5371343,19
1054	5012258,43	5371342,96
62	5012252,01	5371393,29
79	5012153,00	5371426,15
1058	5012153,54	5371423,52
1059	5012171,22	5371413,21
1057	5012176,75	5371376,27

**Каталог координат поворотных точек  
земельного участка 178 площадью 25 кв. м.,  
формируемого из земель, государственная собственность на которые  
не разграничена, расположенного в кадастровом квартале 90:19:010105**

N	X	Y
902	5012166,92	5374496,64
903	5012166,22	5374492,44
904	5012171,12	5374491,63
905	5012171,93	5374496,52
906	5012167,23	5374497,30
902	5012166,92	5374496,64

**Геоданные земельных участков, на которые устанавливаются публичные сервитуты, а также земельных участков, образуемых в границах размещения временных объектов на период строительства объекта «Строительство автомобильной дороги и автомобильного подхода в г, Керчь к транспортному переходу через Керченский пролив»**

**Каталог координат поворотных точек  
земельного участка 1 (2) площадью 222 кв. м.  
формируемого из существующего земельного участка  
с кадастровым номером 90:07:220301:67,  
расположенного в кадастровом квартале 90:07:220301**

N	X	Y
6	5013052,32	5368610,18
299	5013048,08	5368613,74
300	5013020,58	5368601,06
301	5013011,54	5368590,28
302	5013041,90	5368604,28
6	5013052,32	5368610,18

**Каталог координат поворотных точек  
земельного участка 1 (3) площадью 111 кв. м  
формируемого из существующего земельного участка  
с кадастровым номером 90:07:220301:67,  
расположенного в кадастровом квартале 90:07:220301**

N	X	Y
303	5012921,22	5368459,09
304	5012922,24	5368483,83
305	5012915,95	5368476,33
306	5012915,45	5368463,93
303	5012921,22	5368459,09

**Каталог координат поворотных точек  
земельного участка 3 (2) площадью 3122 кв. м  
формируемого из существующего земельного участка  
с кадастровым номером 90:07:220301:304 (0122786200:03:001:0528),  
расположенного в кадастровом квартале 90:07:220301**

N	X	Y
451	5013037,69	5368268,52
452	5013043,64	5368275,35
453	5013058,12	5368292,41
454	5013076,35	5368314,67
455	5013108,80	5368362,09
456	5013153,13	5368426,04
457	5013186,20	5368464,93
128	5013168,59	5368465,70
127	5013149,19	5368449,90
458	5013149,09	5368449,78
459	5013110,22	5368405,97
460	5013112,23	5368404,19
461	5013106,47	5368397,42
462	5013116,65	5368388,46
463	5013107,40	5368375,05
464	5013102,28	5368367,57

465	5013069,46	5368319,61
466	5013055,41	5368302,30
467	5013028,06	5368270,16
468	5013026,98	5368268,99
451	5013037,69	5368268,52

**Каталог координат поворотных точек  
земельного участка 4 (2) площадью 452 кв. м  
формируемого из существующего земельного участка  
с кадастровым номером 90:18:010105:43,  
расположенного в кадастровом квартале 90:19:010105**

N	X	Y
307	5012171,72	5374473,97
308	5012173,01	5374473,03
309	5012174,27	5374471,35
310	5012150,32	5374461,37
311	5012144,58	5374449,15
312	5012158,95	5374454,14
313	5012160,53	5374453,38
314	5012171,15	5374447,79
315	5012176,47	5374458,76
316	5012181,56	5374469,26
307	5012171,72	5374473,97

**Каталог координат поворотных точек  
земельного участка 5 (2) площадью 182 кв. м  
формируемого из существующего земельного участка  
с кадастровым номером 90:19:010105:1509,  
расположенного в кадастровом квартале 90:19:010105**

N	X	Y
33	5012207,13	5374727,72
32	5012223,58	5374754,68
317	5012211,99	5374757,81
33	5012207,13	5374727,72

**Каталог координат поворотных точек  
земельного участка 6 (2) площадью 596 кв. м  
формируемого из существующего земельного участка  
с кадастровым номером 90:19:010105:1807 (0111200000:01:004:0372),  
расположенного в кадастровом квартале 90:19:010105**

N	X	Y
36	5012245,28	5374808,51
318	5012257,89	5374844,58
319	5012244,39	5374853,53
320	5012244,14	5374852,79
321	5012231,98	5374817,01
322	5012239,19	5374812,40
37	5012244,87	5374808,77
36	5012245,28	5374808,51

**Каталог координат поворотных точек**



**земельного участка 7 (2) площадью 275 кв. м  
формируемого из существующего земельного участка  
с кадастровым номером 90:19:010105:1835 (0111200000:01:005:0408),  
расположенного в кадастровом квартале 90:19:010105**

N	X	Y
41	5012350,29	5374829,13
40	5012340,65	5374812,98
323	5012342,11	5374793,07
324	5012351,41	5374793,06
41	5012350,29	5374829,13

**Каталог координат поворотных точек  
земельного участка 8 (2) площадью 480 кв. м  
формируемого из существующего земельного участка  
с кадастровым номером 90:19:010105:1864 (0111200000:01:004:0348),  
расположенного в кадастровом квартале 90:19:010105**

N	X	Y
469	5012362,14	5374835,09
131	5012353,37	5374834,29
41	5012350,29	5374829,13
324	5012351,41	5374793,06
470	5012362,90	5374793,05
469	5012362,14	5374835,09

**Каталог координат поворотных точек  
земельного участка 11 (2) площадью 142 кв. м  
формируемого из существующего земельного участка  
с кадастровым номером 90:19:000000:27,  
расположенного в кадастровом квартале 90:19:010105**

N	X	Y
140	5012027,83	5374374,81
139	5012047,27	5374419,86
473	5012042,36	5374417,08
474	5012026,03	5374377,57
140	5012027,83	5374374,81

**Каталог координат поворотных точек  
земельного участка 11 (3) площадью 11 кв. м  
формируемого из существующего земельного участка  
с кадастровым номером 90:19:000000:27,  
расположенного в кадастровом квартале 90:19:010105**

N	X	Y
471	5012124,60	5374406,68
135	5012119,85	5374396,60
472	5012122,54	5374397,79
471	5012124,60	5374406,68

**Каталог координат поворотных точек  
земельного участка 12 (2) площадью 433 кв. м  
формируемого из существующего земельного участка**

с кадастровым номером 0111200000:01:004:0232,  
расположенного в кадастровом квартале 90:19:010105

N	X	Y
325	5012248,02	5374622,63
326	5012255,27	5374663,03
327	5012251,80	5374663,81
328	5012238,68	5374641,42
329	5012235,81	5374636,31
330	5012233,71	5374625,32
325	5012248,02	5374622,63

**Каталог координат поворотных точек**  
земельного участка 13 (2) площадью 100 кв. м  
формируемого из существующего земельного участка  
с кадастровым номером 0111200000:01:004:0235,  
расположенного в кадастровом квартале 90:19:010105

N	X	Y
142	5012230,36	5374608,63
330	5012233,71	5374625,32
475	5012233,84	5374626,01
476	5012230,39	5374626,67
143	5012222,78	5374613,15
142	5012230,36	5374608,63

**Каталог координат поворотных точек**  
земельного участка 14 (2) площадью 73 кв. м  
формируемого из существующего земельного участка  
с кадастровым номером 0111200000:01:004:0238,  
расположенного в кадастровом квартале 90:19:010105

N	X	Y
54	5012143,46	5374623,46
53	5012153,98	5374640,68
331	5012146,34	5374642,01
54	5012143,46	5374623,46

**Каталог координат поворотных точек**  
земельного участка 16 (6) площадью 27802 кв. м  
формируемого из существующего земельного участка  
с кадастровым номером 0111200000:01:005:0454,  
расположенного в кадастровом квартале 90:19:010105

N	X	Y
535	5012041,26	5374064,23
536	5012088,18	5374230,67
537	5012209,56	5374296,86
538	5012204,96	5374306,22
539	5012643,32	5374528,56
540	5012742,57	5374572,99
541	5012753,78	5374576,93
542	5012753,96	5374578,47
185	5012468,89	5374486,45
196	5012410,98	5374459,70

543	5012415,28	5374447,37
544	5012415,59	5374446,48
545	5012416,14	5374444,91
546	5012417,28	5374441,65
547	5012417,47	5374441,09
548	5012417,71	5374440,41
195	5012422,99	5374425,25
194	5012385,07	5374410,15
549	5012380,69	5374421,60
550	5012194,68	5374327,12
551	5012188,96	5374338,76
552	5012199,80	5374345,40
553	5012256,07	5374373,06
554	5012258,57	5374374,29
555	5012312,99	5374401,03
556	5012316,56	5374402,79
557	5012374,49	5374431,26
558	5012376,67	5374432,11
559	5012374,59	5374437,52
560	5012367,43	5374434,47
561	5012318,60	5374413,73
562	5012271,03	5374388,74
563	5012255,35	5374380,51
564	5012253,22	5374379,39
191	5012185,65	5374343,91
565	5012080,39	5374278,50
190	5012058,38	5374264,83
566	5012051,27	5374236,00
567	5012024,92	5374129,19
568	5012030,62	5374127,34
569	5012046,76	5374194,47
570	5012047,49	5374197,53
571	5012050,53	5374210,14
572	5012059,83	5374215,21
573	5012025,55	5374094,23
574	5012016,73	5374095,98
575	5012012,69	5374079,62
576	5012010,45	5374070,57
577	5012011,31	5374070,40
535	5012041,26	5374064,23

**Каталог координат поворотных точек  
земельного участка 16 (7) площадью 116 кв. м  
формируемого из существующего земельного участка  
с кадастровым номером 0111200000:01:005:0454,  
расположенного в кадастровом квартале 90:19:010105**

N	X	Y
529	5011889,63	5372706,25
197	5011906,04	5372712,56
530	5011905,33	5372718,65
531	5011887,69	5372712,85
529	5011889,63	5372706,25

**Каталог координат поворотных точек  
земельного участка 16 (8) площадью 34 кв. м**



**формируемого из существующего земельного участка  
с кадастровым номером 0111200000:01:005:0454,  
расположенного в кадастровом квартале 90:19:010105**

N	X	Y
199	5011959,90	5372733,19
532	5011979,68	5372739,35
533	5011979,18	5372741,05
534	5011959,74	5372734,76
199	5011959,90	5372733,19

**Каталог координат поворотных точек  
земельного участка 16 (9) площадью 19863 кв. м  
формируемого из существующего земельного участка  
с кадастровым номером 0111200000:01:005:0454,  
расположенного в кадастровом квартале 90:19:010105**

N	X	Y
495	5011936,90	5374085,46
219	5011948,14	5374132,58
218	5011978,67	5374249,44
496	5011963,56	5374240,24
497	5011963,06	5374239,94
498	5011945,27	5374161,34
499	5011862,35	5374188,25
500	5011858,95	5374192,46
501	5011855,47	5374193,78
502	5011854,81	5374201,72
503	5011926,42	5374234,79
293	5011942,14	5374285,35
504	5011910,98	5374273,01
172	5011848,48	5374246,81
505	5011825,08	5374187,98
506	5011849,01	5374199,04
507	5011849,63	5374191,58
508	5011847,90	5374188,13
509	5011826,84	5374142,43
510	5011806,02	5374137,10
511	5011805,82	5374138,11
512	5011805,63	5374139,07
183	5011753,51	5374128,49
182	5011720,98	5374114,44
181	5011723,88	5374107,31
513	5011718,16	5374104,60
180	5011693,02	5374092,70
514	5011686,23	5374106,86
515	5011658,15	5374093,90
178	5011655,29	5374092,58
516	5011636,99	5374085,89
517	5011617,88	5374078,90
518	5011606,63	5374074,79
177	5011586,49	5374067,43
176	5011514,21	5374055,68
519	5011450,22	5374061,76
520	5011435,32	5374065,70
521	5011424,70	5374067,97
522	5011402,12	5374057,61

523	5011448,96	5374046,70
524	5011498,11	5374039,81
525	5011499,41	5374038,63
526	5011656,90	5374056,09
527	5011805,09	5374113,07
528	5011934,18	5374086,59
495	5011936,90	5374085,46

3361	5011818,44	5374134,11
3362	5011933,82	5374110,75
3363	5011943,94	5374155,47
3364	5011853,05	5374184,96
3365	5011831,10	5374137,32
3361	5011818,44	5374134,11

1099	5011928,22	5374278,09
1100	5011917,28	5374248,55
1101	5011919,30	5374247,81
1102	5011930,23	5374277,35
1099	5011928,22	5374278,09

1103	5011900,19	5374263,47
1104	5011898,17	5374264,22
1105	5011887,24	5374234,68
1106	5011889,25	5374233,93
1103	5011900,19	5374263,47

1107	5011870,14	5374249,59
1108	5011868,13	5374250,34
1109	5011857,19	5374220,80
1110	5011859,21	5374220,05
1108	5011870,14	5374249,59

**Каталог координат поворотных точек  
земельного участка 17 (2) площадью 515 кв. м  
формируемого из существующего земельного участка  
с кадастровым номером 0111200000:01:004:0151,  
расположенного в кадастровом квартале 90:19:010105**

N	X	Y
694	5012142,81	5374622,38
695	5012145,83	5374641,86
696	5012130,51	5374644,56
697	5012129,48	5374637,43
698	5012125,78	5374604,15
699	5012131,14	5374603,26
694	5012142,81	5374622,38

**Каталог координат поворотных точек  
земельного участка 18 (2) площадью 2265 кв. м  
формируемого из существующего земельного участка  
с кадастровым номером 0111200000:01:007:0247,  
расположенного в кадастровом квартале 90:19:010107**

N	X	Y
385	5012045,52	5371533,30

386	5012054,51	5371518,10
387	5012123,91	5371435,80
79	5012153,00	5371426,15
388	5012148,77	5371446,91
389	5012133,55	5371454,21
390	5012132,23	5371454,92
391	5012130,93	5371455,64
392	5012129,62	5371456,36
393	5012128,51	5371456,98
394	5012122,32	5371468,19
395	5012142,87	5371455,31
396	5012147,50	5371453,10
397	5012145,96	5371460,60
398	5012125,03	5371473,59
399	5012106,87	5371487,54
400	5012094,10	5371499,65
401	5012083,06	5371510,78
402	5012072,03	5371519,42
403	5012059,24	5371528,72
404	5012063,34	5371533,01
405	5012054,65	5371542,41
406	5012047,27	5371535,04
407	5012045,33	5371534,07
408	5012045,62	5371533,40
385	5012045,52	5371533,30

3333	5012110,39	5371477,36
3334	5012103,08	5371483,05
3335	5012090,04	5371495,44
3336	5012078,76	5371506,53
3337	5012068,52	5371514,55
3338	5012057,58	5371522,54
3339	5012061,52	5371514,78
3340	5012071,20	5371502,52
3341	5012081,53	5371493,51
3342	5012097,17	5371477,59
3343	5012098,36	5371476,69
3344	5012099,55	5371475,80
3345	5012100,75	5371474,91
3346	5012101,96	5371474,03
3347	5012103,17	5371473,16
3348	5012104,38	5371472,29
3349	5012105,61	5371471,43
3350	5012106,83	5371470,58
3351	5012108,06	5371469,73
3352	5012109,29	5371468,89
3353	5012110,53	5371468,05
3354	5012111,77	5371467,23
3355	5012113,02	5371466,41
3356	5012114,27	5371465,59
3357	5012115,53	5371464,79
3358	5012116,79	5371463,98
3359	5012118,05	5371463,19
3360	5012118,32	5371463,03
3333	5012110,39	5371477,36



**земельного участка 18 (3) площадью 5368 кв. м  
формируемого из существующего земельного участка  
с кадастровым номером 0111200000:01:007:0247,  
расположенного в кадастровом квартале 90:19:010107**

N	X	Y
334	5012282,48	5371383,18
335	5012281,91	5371387,77
336	5012281,21	5371388,12
337	5012280,00	5371388,73
338	5012278,80	5371389,34
339	5012277,60	5371389,97
340	5012276,41	5371390,60
341	5012275,22	5371391,24
342	5012274,04	5371391,89
343	5012272,86	5371392,55
344	5012271,68	5371393,21
345	5012270,51	5371393,89
346	5012269,35	5371394,57
347	5012269,18	5371394,63
348	5012269,02	5371394,70
349	5012268,85	5371394,77
350	5012268,69	5371394,85
351	5012268,53	5371394,92
352	5012268,37	5371395,00
353	5012268,21	5371395,08
354	5012268,06	5371395,17
355	5012267,90	5371395,26
356	5012267,75	5371395,35
357	5012267,60	5371395,44
358	5012267,45	5371395,54
359	5012267,30	5371395,64
360	5012267,15	5371395,74
361	5012267,01	5371395,84
362	5012266,87	5371395,95
363	5012266,73	5371396,06
364	5012266,59	5371396,17
365	5012266,45	5371396,29
366	5012266,32	5371396,40
367	5012266,19	5371396,52
368	5012266,05	5371396,64
369	5012265,93	5371396,77
370	5012265,80	5371396,90
371	5012265,68	5371397,02
372	5012265,56	5371397,15
373	5012265,44	5371397,29
374	5012265,32	5371397,42
375	5012265,21	5371397,56
376	5012252,66	5371409,40
377	5012249,83	5371410,78
378	5012219,38	5371667,56
67	5012196,56	5371627,54
379	5012217,30	5371519,16
65	5012224,18	5371480,02
380	5012231,77	5371426,56
64	5012234,97	5371404,01
381	5012250,37	5371406,19
382	5012250,85	5371402,44

383	5012251,01	5371401,18
384	5012251,18	5371399,79
62	5012252,01	5371393,29
334	5012282,48	5371383,18

**Каталог координат поворотных точек  
земельного участка 18 (4) площадью 7 кв. м  
формируемого из существующего земельного участка  
с кадастровым номером 0111200000:01:007:0247,  
расположенного в кадастровом квартале 90:19:010107**

N	X	Y
332	5012203,81	5371696,94
69	5012205,69	5371698,84
333	5012203,05	5371703,36
332	5012203,81	5371696,94

**Каталог координат поворотных точек  
земельного участка 20 (2) площадью 430 кв. м  
формируемого из существующего земельного участка  
с кадастровым номером 90:19:010104:27,  
расположенного в кадастровом квартале 90:19:010105**

N	X	Y
578	5012246,15	5374610,96
579	5012246,65	5374615,01
325	5012248,02	5374622,63
330	5012233,71	5374625,32
142	5012230,36	5374608,63
235	5012241,77	5374601,84
234	5012229,72	5374579,31
580	5012240,07	5374580,26
578	5012246,15	5374610,96

**Каталог координат поворотных точек  
земельного участка 21 (2) площадью 49 кв. м  
формируемого из существующего земельного участка  
с кадастровым номером 0111200000:01:004:0179,  
расположенного в кадастровом квартале 90:19:010105**

N	X	Y
482	5012265,62	5374687,40
155	5012256,50	5374671,84
483	5012262,29	5374670,87
482	5012265,62	5374687,40

**Каталог координат поворотных точек  
земельного участка 22 (2) площадью 603 кв. м  
формируемого из существующего земельного участка  
с кадастровым номером 0111200000:01:004:0183,  
расположенного в кадастровом квартале 90:19:010105**

N	X	Y
160	5012201,40	5374718,34

33	5012207,13	5374727,72
317	5012211,99	5374757,81
484	5012198,34	5374761,88
485	5012189,78	5374720,99
160	5012201,40	5374718,34

**Каталог координат поворотных точек  
земельного участка 30 площадью 3 кв. м  
формируемого из существующего земельного участка  
с кадастровым номером 0111200000:01:004:0064,  
расположенного в кадастровом квартале 90:19:010105**

N	X	Y
409	5012056,38	5374463,93
410	5012056,88	5374462,15
411	5012058,65	5374462,66
412	5012058,15	5374464,43
409	5012056,38	5374463,93

**Каталог координат поворотных точек  
земельного участка 35 (2) площадью 1128 кв. м  
формируемого из существующего земельного участка  
с кадастровым номером 0122786200:03:001:0400,  
расположенного в кадастровом квартале 90:07:220301**

N	X	Y
413	5012759,56	5367991,03
414	5012748,64	5368002,87
415	5012750,65	5368005,33
416	5012753,53	5368006,71
417	5012845,93	5368100,68
418	5012869,78	5368118,90
419	5012860,44	5368119,31
420	5012841,95	5368105,19
421	5012785,50	5368047,78
422	5012754,95	5368015,48
423	5012740,83	5368001,16
89	5012739,95	5368000,26
424	5012736,89	5367996,61
425	5012741,29	5367991,83
413	5012759,56	5367991,03

**Каталог координат поворотных точек  
земельного участка 36 (2) площадью 1991 кв. м  
формируемого из существующего земельного участка  
с кадастровым номером 0122786200:03:001:0401,  
расположенного в кадастровом квартале 90:07:220301**

N	X	Y
418	5012869,78	5368118,90
581	5012869,87	5368118,97
582	5012885,45	5368132,93
583	5012887,45	5368133,73
584	5012905,00	5368133,12
585	5012936,42	5368161,76



586	5012954,16	5368184,76
587	5012968,43	5368197,07
588	5012988,07	5368215,68
589	5013007,84	5368235,64
590	5013028,69	5368258,18
451	5013037,69	5368268,52
468	5013026,98	5368268,99
591	5013001,54	5368241,30
592	5012980,54	5368219,89
593	5012965,53	5368205,88
594	5012947,66	5368190,31
595	5012930,18	5368167,65
596	5012901,88	5368141,73
597	5012892,26	5368142,03
598	5012889,50	5368142,96
599	5012878,49	5368153,83
600	5012873,10	5368147,87
601	5012882,72	5368138,38
602	5012881,51	5368137,46
603	5012866,04	5368123,59
419	5012860,44	5368119,31
418	5012869,78	5368118,90

**Каталог координат поворотных точек  
земельного участка 37 (3) площадью 5238 кв. м  
формируемого из существующего земельного участка  
с кадастровым номером 0122786200:03:001:0402,  
расположенного в кадастровом квартале 90:07:220301**

N	X	Y
457	5013186,20	5368464,93
604	5013193,88	5368473,96
605	5013202,38	5368482,07
606	5013238,91	5368504,95
607	5013249,28	5368504,22
608	5013250,79	5368500,55
609	5013253,77	5368502,40
610	5013256,25	5368503,10
611	5013263,46	5368502,74
612	5013297,66	5368520,32
613	5013317,78	5368541,20
614	5013326,60	5368531,55
615	5013322,62	5368527,54
616	5013329,04	5368521,21
617	5013350,28	5368500,27
618	5013358,01	5368492,47
619	5013369,97	5368504,81
620	5013364,43	5368510,25
621	5013361,84	5368512,49
622	5013358,09	5368516,13
623	5013333,87	5368554,05
624	5013363,25	5368571,72
625	5013395,93	5368591,88
626	5013433,12	5368628,36
627	5013443,83	5368638,84
628	5013482,64	5368702,66
629	5013491,47	5368727,76

251	5013501,47	5368802,02
250	5013491,52	5368755,33
249	5013474,35	5368706,31
248	5013436,58	5368644,42
630	5013427,31	5368635,30
247	5013390,38	5368599,00
246	5013323,01	5368557,81
631	5013319,38	5368555,85
632	5013318,35	5368555,30
633	5013309,33	5368550,44
634	5013311,68	5368547,88
635	5013292,18	5368527,68
244	5013292,15	5368527,56
243	5013261,57	5368511,88
636	5013258,31	5368518,91
637	5013253,39	5368512,51
638	5013236,65	5368513,62
639	5013234,49	5368512,27
241	5013196,65	5368488,55
128	5013168,59	5368465,70
457	5013186,20	5368464,93

254	5013351,47	5368502,95
255	5013359,33	5368495,26
256	5013367,02	5368503,13
257	5013359,16	5368510,82
254	5013351,47	5368502,95

**Каталог координат поворотных точек  
земельного участка 38 (2) площадью 140 кв. м  
формируемого из существующего земельного участка  
с кадастровым номером 0122786200:03:001:0653,  
расположенного в кадастровом квартале 90:07:220301**

N	X	Y
644	5013813,61	5370418,25
645	5013811,21	5370406,45
646	5013822,74	5370404,27
647	5013824,97	5370416,06
644	5013813,61	5370418,25

**Каталог координат поворотных точек  
земельного участка 38 (3) площадью 135 кв. м  
формируемого из существующего земельного участка  
с кадастровым номером 0122786200:03:001:0653,  
расположенного в кадастровом квартале 90:07:220301**

N	X	Y
648	5013456,38	5369004,94
649	5013451,67	5368995,86
650	5013451,82	5368995,93
651	5013451,97	5368995,99
652	5013452,13	5368996,05
653	5013452,29	5368996,10
654	5013452,45	5368996,15
655	5013452,61	5368996,19

656	5013452,77	5368996,22
657	5013452,94	5368996,25
658	5013453,10	5368996,27
659	5013453,27	5368996,29
660	5013453,43	5368996,30
661	5013453,60	5368996,30
662	5013453,77	5368996,30
663	5013453,93	5368996,29
664	5013454,10	5368996,28
665	5013466,85	5368991,92
666	5013470,18	5369000,17
667	5013456,87	5369004,74
648	5013456,38	5369004,94

**Каталог координат поворотных точек  
земельного участка 38 (4) площадью 36 кв. м  
формируемого из существующего земельного участка  
с кадастровым номером 0122786200:03:001:0653,  
расположенного в кадастровом квартале 90:07:220301**

N	X	Y
264	5013603,58	5369340,29
640	5013606,00	5369350,39
641	5013607,03	5369354,68
642	5013604,81	5369355,26
643	5013601,10	5369340,90
264	5013603,58	5369340,29

**Каталог координат поворотных точек  
земельного участка 39 (2) площадью 182 кв. м  
формируемого из существующего земельного участка  
с кадастровым номером 0111200000:01:010:0911,  
расположенного в кадастровом квартале 90:07:220301**

N	X	Y
289	5012177,09	5371373,98
668	5012169,81	5371377,41
669	5012172,97	5371352,01
290	5012180,92	5371348,43
289	5012177,09	5371373,98

**Каталог координат поворотных точек  
земельного участка 40 площадью 1 кв. м  
формируемого из существующего земельного участка  
с кадастровым номером 0111200000:01:004:0082,  
расположенного в кадастровом квартале 90:19:010105**

N	X	Y
447	5012678,69	5374686,19
448	5012677,54	5374687,87
449	5012677,39	5374687,87
450	5012677,39	5374686,19
447	5012678,69	5374686,19



**Каталог координат поворотных точек  
земельного участка 43 площадью 12 кв. м  
формируемого из существующего земельного участка  
с кадастровым номером 0111200000:01:004:0052,  
расположенного в кадастровом квартале 90:19:010105**

N	X	Y
426	5012574,23	5374641,19
427	5012576,15	5374641,29
428	5012575,89	5374647,60
429	5012573,98	5374647,54
426	5012574,23	5374641,19

**Каталог координат поворотных точек  
земельного участка 44 площадью 1130 кв. м  
формируемого из существующего земельного участка  
с кадастровым номером 0122786200:03:001:0399,  
расположенного в кадастровом квартале 90:07:220301**

N	X	Y
430	5012714,15	5367882,28
431	5012699,64	5367882,91
432	5012646,65	5367825,22
433	5012638,27	5367828,77
434	5012633,47	5367817,58
435	5012647,25	5367811,79
436	5012648,86	5367811,21
437	5012693,80	5367860,06
430	5012714,15	5367882,28

**Каталог координат поворотных точек  
земельного участка 47 площадью 176 кв. м  
формируемого из существующего земельного участка  
с кадастровым номером 0111200000:01:004:0149,  
расположенного в кадастровом квартале 90:19:010105**

N	X	Y
438	5012180,11	5374722,35
439	5012175,65	5374723,07
440	5012169,34	5374687,39
441	5012174,47	5374686,60
438	5012180,11	5374722,35

**Каталог координат поворотных точек  
земельного участка 49 площадью 21 кв. м  
формируемого из существующего земельного участка  
с кадастровым номером 0111200000:01:005:0176,  
расположенного в кадастровом квартале 90:19:010105**

N	X	Y
442	5012577,78	5374655,65
443	5012577,48	5374657,40
444	5012571,46	5374658,13
445	5012570,56	5374653,91
446	5012570,63	5374653,67

442	5012577,78	5374655,65
-----	------------	------------

**Каталог координат поворотных точек  
земельного участка 105 площадью 184 кв. м,  
формируемого из земель, государственная собственность на которые  
не разграничена, расположенного в кадастровом квартале 90:19:010105**

N	X	Y
1060	5011683,71	5374276,36
1061	5011685,53	5374272,31
1062	5011686,32	5374270,58
1063	5011708,49	5374272,65
1064	5011710,23	5374273,96
1065	5011715,11	5374273,92
1066	5011715,15	5374279,92
1067	5011708,24	5374279,97
1068	5011706,24	5374278,46
1060	5011683,71	5374276,36

**Каталог координат поворотных точек  
земельного участка 106 площадью 1272 кв. м,  
формируемого из земель, государственная собственность на которые  
не разграничена, расположенного в кадастровом квартале 90:19:010107**

N	X	Y
1069	5012105,67	5372688,27
1070	5012057,48	5372671,21
1071	5012065,78	5372647,76
1072	5012113,97	5372664,82
1069	5012105,67	5372688,27

**Каталог координат поворотных точек  
земельного участка 107 площадью 26 кв. м,  
формируемого из земель, государственная собственность на которые  
не разграничена, расположенного в кадастровом квартале 90:19:010105**

N	X	Y
1073	5012489,46	5375050,65
1074	5012495,07	5375052,76
1075	5012493,97	5375055,68
1076	5012493,50	5375056,17
1077	5012492,32	5375058,90
1078	5012490,05	5375054,86
1079	5012488,75	5375052,53
1073	5012489,46	5375050,65

**Каталог координат поворотных точек  
земельного участка 108 площадью 60 кв. м,  
формируемого из земель, государственная собственность на которые  
не разграничена, расположенного в кадастровом квартале 90:19:010105**

N	X	Y
1080	5011633,78	5374259,20
1081	5011627,17	5374256,71

1082	5011624,12	5374254,87
1083	5011627,23	5374249,74
1084	5011629,80	5374251,29
1085	5011635,84	5374253,57
1080	5011633,78	5374259,20

**Каталог координат поворотных точек  
земельного участка 109 площадью 18258 кв. м,  
формируемого из земель, государственная собственность на которые  
не разграничена, расположенного в кадастровом квартале 90:19:010107**

N	X	Y
1086	5012909,78	5371984,45
1087	5012876,28	5372118,46
1088	5012748,50	5372085,86
1089	5012781,93	5371951,37
1086	5012909,78	5371984,45

**Каталог координат поворотных точек  
земельного участка 110 площадью 28 кв. м,  
формируемого из земель, государственная собственность на которые  
не разграничена, расположенного в кадастровом квартале 90:19:010105**

N	X	Y
1090	5012496,55	5375066,67
1091	5012497,84	5375066,51
1092	5012503,86	5375069,13
1093	5012501,26	5375074,99
1094	5012500,96	5375074,86
1090	5012496,55	5375066,67

**Каталог координат поворотных точек  
земельного участка 111 площадью 4532 кв. м,  
формируемого из земель, государственная собственность на которые  
не разграничена, расположенного в кадастровом квартале 90:19:010106**

N	X	Y
1095	5013033,64	5375952,91
1096	5013033,97	5375951,96
1097	5013036,29	5375952,28
1098	5013038,55	5375951,69
1099	5013040,42	5375950,28
1100	5013041,61	5375948,26
1101	5013044,38	5375940,26
1102	5013006,98	5375922,02
1103	5013027,20	5375869,57
1104	5013097,24	5375901,59
1105	5013075,05	5375955,22
1106	5013053,44	5375944,67
1107	5013052,24	5375948,11
1108	5013051,05	5375951,54
1109	5013050,73	5375953,86
1110	5013051,32	5375956,13
1111	5013052,73	5375957,99
1112	5013054,75	5375959,18



1113	5013054,42	5375960,12
1095	5013033,64	5375952,91

**Каталог координат поворотных точек  
земельного участка 112 площадью 221 кв. м,  
формируемого из земель, государственная собственность на которые  
не разграничена, расположенного в кадастровом квартале 90:19:000000**

N	X	Y
1114	5011907,73	5372698,14
197	5011906,04	5372712,56
529	5011889,63	5372706,25
1115	5011893,26	5372693,88
1114	5011907,73	5372698,14

**Каталог координат поворотных точек  
земельного участка 113 площадью 81 кв. м,  
формируемого из земель, государственная собственность на которые  
не разграничена, расположенного в кадастровом квартале 90:19:010106**

N	X	Y
1116	5012788,55	5375865,00
1117	5012806,35	5375861,89
1118	5012802,43	5375871,20
1119	5012792,82	5375867,95
1120	5012793,34	5375866,71
1116	5012788,55	5375865,00

**Каталог координат поворотных точек  
земельного участка 114 площадью 108 кв. м,  
формируемого из земель, государственная собственность на которые  
не разграничена, расположенного в кадастровом квартале 90:19:010106**

N	X	Y
1121	5012775,27	5375867,33
1122	5012776,98	5375867,03
1123	5012783,90	5375865,82
1124	5012780,15	5375880,62
1125	5012772,40	5375878,66
1121	5012775,27	5375867,33

**Каталог координат поворотных точек  
земельного участка 115 площадью 507 кв. м,  
формируемого из земель, государственная собственность на которые  
не разграничена, расположенного в кадастровом квартале 90:19:010106**

N	X	Y
925	5012795,40	5375753,38
924	5012786,39	5375747,81
1126	5012780,87	5375715,86
1127	5012782,27	5375712,32
1128	5012782,97	5375711,80
1129	5012783,01	5375710,92
1130	5012784,10	5375710,96

1131	5012789,23	5375707,14
1132	5012797,17	5375718,26
925	5012795,40	5375753,38

**Каталог координат поворотных точек  
земельного участка 116 площадью 138 кв. м,  
формируемого из земель, государственная собственность на которые  
не разграничена, расположенного в кадастровом квартале 90:19:010105**

N	X	Y
1133	5011217,46	5374118,51
1134	5011230,98	5374123,90
1135	5011235,42	5374125,67
1136	5011234,43	5374128,12
1137	5011228,25	5374125,87
1138	5011226,28	5374131,89
1139	5011214,42	5374128,09
1133	5011217,46	5374118,51

**Каталог координат поворотных точек  
земельного участка 117 площадью 181 кв. м,  
формируемого из земель, государственная собственность на которые  
не разграничена, расположенного в кадастровом квартале 90:19:010105**

N	X	Y
1140	5011256,49	5374134,06
1141	5011262,06	5374136,28
1142	5011251,60	5374164,55
1143	5011245,98	5374162,46
1140	5011256,49	5374134,06

**Каталог координат поворотных точек  
земельного участка 118 площадью 47 кв. м,  
формируемого из земель, государственная собственность на которые  
не разграничена, расположенного в кадастровом квартале 90:19:010105**

N	X	Y
1144	5011340,00	5374159,78
710	5011349,16	5374162,35
1145	5011349,61	5374160,62
1146	5011353,60	5374164,30
1147	5011349,52	5374168,71
1144	5011340,00	5374159,78

**Каталог координат поворотных точек  
земельного участка 119 площадью 108 кв. м.,  
формируемого из земель, государственная собственность на которые  
не разграничена, расположенного в кадастровом квартале 90:19:010105**

N	X	Y
307	5012171,72	5374473,97
1148	5012171,05	5374474,28
1149	5012169,74	5374474,52
1150	5012161,68	5374471,57

1151	5012154,46	5374468,92
1152	5012152,43	5374464,57
1153	5012152,96	5374464,31
1154	5012151,46	5374463,79
1155	5012150,32	5374461,37
309	5012174,27	5374471,35
308	5012173,01	5374473,03
307	5012171,72	5374473,97

**Каталог координат поворотных точек  
земельного участка 120 площадью 91 кв. м,  
формируемого из земель, государственная собственность на которые  
не разграничена, расположенного в кадастровом квартале 90:19:010105**

N	X	Y
1156	5012174,10	5374511,91
1157	5012171,54	5374506,47
1158	5012175,63	5374504,81
1159	5012187,87	5374505,28
1160	5012187,52	5374511,27
1161	5012176,63	5374510,88
1156	5012174,10	5374511,91

**Каталог координат поворотных точек  
земельного участка 121 площадью 395 кв. м,  
формируемого из земель, государственная собственность на которые  
не разграничена, расположенного в кадастровом квартале 90:19:010105**

N	X	Y
1162	5012585,06	5374598,70
1163	5012590,54	5374601,15
1164	5012584,58	5374616,13
442	5012577,78	5374655,65
446	5012570,63	5374653,67
445	5012570,56	5374653,91
1165	5012567,50	5374639,45
1166	5012574,64	5374637,99
1167	5012578,77	5374614,49
1162	5012585,06	5374598,70

426	5012574,23	5374641,19
427	5012576,15	5374641,29
428	5012575,89	5374647,60
429	5012573,98	5374647,54

**Каталог координат поворотных точек  
земельного участка 122 площадью 408 кв. м,  
формируемого из земель, государственная собственность на которые  
не разграничена, расположенного в кадастровом квартале 90:19:010105**

N	X	Y
1168	5012423,85	5374526,64
1045	5012447,99	5374537,10
1169	5012444,27	5374550,43
1170	5012440,13	5374548,92



1171	5012436,12	5374550,80
1172	5012432,60	5374553,08
1173	5012426,95	5374554,35
1174	5012426,63	5374547,96
1175	5012426,94	5374543,00
1176	5012422,00	5374541,25
1177	5012427,28	5374530,51
1178	5012423,14	5374528,10
1168	5012423,85	5374526,64

**Каталог координат поворотных точек  
земельного участка 123 площадью 736 кв. м,  
формируемого из земель, государственная собственность на которые  
не разграничена, расположенного в кадастровом квартале 90:19:010105**

N	X	Y
1034	5012783,31	5374694,57
1179	5012799,61	5374701,10
1180	5012802,26	5374715,51
1181	5012807,46	5374722,16
1182	5012810,98	5374746,97
1183	5012804,34	5374744,04
1184	5012802,07	5374726,38
1185	5012801,12	5374724,11
1186	5012796,97	5374718,90
1187	5012795,41	5374719,18
1188	5012792,11	5374719,82
1189	5012783,39	5374721,40
1190	5012782,43	5374715,43
1191	5012777,85	5374713,35
1192	5012775,71	5374716,80
1193	5012768,09	5374712,60
1194	5012776,03	5374703,19
1034	5012783,31	5374694,57

**Каталог координат поворотных точек  
земельного участка 124 площадью 406 кв. м,  
формируемого из земель, государственная собственность на которые  
не разграничена, расположенного в кадастровом квартале 90:19:010107**

N	X	Y
1195	5012093,36	5371776,75
1196	5012093,07	5371778,01
1197	5012061,28	5371757,65
1198	5012062,23	5371756,16
786	5012066,93	5371756,39
1199	5012067,16	5371751,44
788	5012062,21	5371751,20
1200	5012061,98	5371755,93
1201	5012061,90	5371749,41
1202	5012071,66	5371750,31
1203	5012095,90	5371765,80
1195	5012093,36	5371776,75

**Каталог координат поворотных точек**

**земельного участка 125 площадью 1376 кв. м,  
формируемого из земель, государственная собственность на которые  
не разграничена, расположенного в кадастровом квартале 90:19:010105**

N	X	Y
326	5012255,27	5374663,03
1204	5012255,43	5374663,94
1205	5012270,28	5374665,58
1206	5012280,18	5374706,17
1207	5012314,78	5374697,87
1208	5012319,47	5374734,15
1209	5012314,22	5374734,35
910	5012309,45	5374725,11
1210	5012293,45	5374734,89
482	5012265,62	5374687,40
483	5012262,29	5374670,87
155	5012256,50	5374671,84
327	5012251,80	5374663,81
326	5012255,27	5374663,03

**Каталог координат поворотных точек  
земельного участка 126 площадью 18 кв. м,  
формируемого из земель, государственная собственность на которые  
не разграничена, расположенного в кадастровом квартале 90:19:010105**

N	X	Y
329	5012235,81	5374636,31
476	5012230,39	5374626,67
475	5012233,84	5374626,01
329	5012235,81	5374636,31

**Каталог координат поворотных точек  
земельного участка 127 площадью 89 кв. м,  
формируемого из земель, государственная собственность на которые  
не разграничена, расположенного в кадастровом квартале 90:19:010105**

N	X	Y
578	5012246,15	5374610,96
580	5012240,07	5374580,26
234	5012229,72	5374579,31
1211	5012228,16	5374576,38
1212	5012241,70	5374575,09
578	5012246,15	5374610,96

**Каталог координат поворотных точек  
земельного участка 128 площадью 46 кв. м,  
формируемого из земель, государственная собственность на которые  
не разграничена, расположенного в кадастровом квартале 90:19:010105**

N	X	Y
1213	5012327,38	5374745,99
1214	5012327,45	5374746,78
1215	5012321,22	5374747,93
1216	5012317,36	5374740,44
1217	5012326,71	5374738,66

1218	5012326,81	5374739,73
1219	5012327,62	5374739,60
1220	5012328,55	5374745,53
1221	5012328,04	5374745,61
769	5012327,28	5374740,98
768	5012322,39	5374741,79
1222	5012323,19	5374746,68
1213	5012327,38	5374745,99

**Каталог координат поворотных точек  
земельного участка 129 площадью 12 кв. м,  
формируемого из земель, государственная собственность на которые  
не разграничена, расположенного в кадастровом квартале 90:19:010105**

N	X	Y
1223	5012170,84	5374491,66
903	5012166,22	5374492,44
902	5012166,92	5374496,64
1224	5012163,66	5374489,70
1225	5012170,12	5374491,47
1226	5012170,65	5374491,23
1223	5012170,84	5374491,66

**Каталог координат поворотных точек  
земельного участка 130 площадью 247 кв. м,  
формируемого из земель, государственная собственность на которые  
не разграничена, расположенного в кадастровом квартале 90:19:010105**

N	X	Y
1227	5012482,21	5374564,15
1042	5012484,97	5374555,04
1228	5012516,87	5374568,87
1229	5012514,16	5374573,75
1230	5012500,26	5374568,76
1231	5012499,77	5374569,17
1227	5012482,21	5374564,15

**Каталог координат поворотных точек  
земельного участка 131 площадью 532 кв. м,  
формируемого из земель, государственная собственность на которые  
не разграничена, расположенного в кадастровом квартале 90:19:010105**

N	X	Y
318	5012257,89	5374844,58
36	5012245,28	5374808,51
1232	5012253,53	5374803,25
1233	5012273,95	5374836,42
1234	5012271,36	5374837,63
1235	5012269,82	5374838,42
1236	5012268,11	5374839,29
1237	5012265,09	5374840,84
1238	5012259,86	5374843,75
1239	5012257,96	5374844,78
318	5012257,89	5374844,58



**Каталог координат поворотных точек  
земельного участка 132 площадью 364 кв. м,  
формируемого из земель, государственная собственность на которые  
не разграничена, расположенного в кадастровом квартале 90:19:010105**

N	X	Y
470	5012362,90	5374793,05
324	5012351,41	5374793,06
323	5012342,11	5374793,07
40	5012340,65	5374812,98
1240	5012329,79	5374794,75
1241	5012341,88	5374787,98
1242	5012338,82	5374782,05
1243	5012363,21	5374784,59
470	5012362,90	5374793,05

**Каталог координат поворотных точек  
земельного участка 133 площадью 28392 кв. м,  
формируемого из земель, государственная собственность на которые  
не разграничена, расположенного в кадастровом квартале 90:07:220301**

N	X	Y
645	5013811,21	5370406,45
644	5013813,61	5370418,25
1244	5013679,24	5370444,15
1245	5013650,07	5370453,26
1246	5013630,15	5370461,92
1247	5013619,82	5370474,24
1248	5013616,29	5370493,98
1249	5013556,82	5370562,56
1250	5013527,95	5370643,86
1251	5013521,42	5370683,29
1252	5013423,22	5370743,46
1253	5013382,95	5370767,19
1254	5013341,09	5370789,35
1255	5013302,05	5370809,20
1256	5013231,44	5370846,45
1257	5013183,69	5370844,80
1258	5013182,58	5370844,77
1259	5013181,46	5370844,77
1260	5013180,34	5370844,81
1261	5013179,23	5370844,87
1262	5013178,11	5370844,97
1263	5013177,00	5370845,10
1264	5013175,90	5370845,26
1265	5013174,80	5370845,45
1266	5013173,70	5370845,67
1267	5013172,61	5370845,92
1268	5013171,53	5370846,20
1269	5013170,46	5370846,51
1270	5013169,40	5370846,85
1271	5013168,34	5370847,22
1272	5013167,30	5370847,63
1273	5013166,27	5370848,06
1274	5013165,25	5370848,52
1275	5013164,24	5370849,00

1276	5013163,25	5370849,52
1277	5013162,28	5370850,06
1278	5013161,32	5370850,63
1279	5013160,37	5370851,23
1280	5013159,44	5370851,85
1281	5013158,53	5370852,50
1282	5013157,64	5370853,17
1283	5013156,77	5370853,87
1284	5013155,92	5370854,60
1285	5013155,09	5370855,34
1286	5013154,28	5370856,11
1287	5013102,76	5370923,50
1288	5013073,29	5370974,53
1289	5013008,91	5371110,08
1290	5012936,88	5371175,28
1291	5012929,86	5371187,43
1292	5012928,16	5371199,09
1293	5012932,21	5371213,89
1294	5012933,80	5371217,58
1295	5012932,36	5371222,28
1296	5012940,10	5371235,19
1297	5012936,25	5371240,82
1298	5012908,82	5371249,86
1299	5012851,82	5371279,75
1300	5012826,80	5371296,50
1301	5012793,55	5371329,33
1302	5012761,10	5371352,93
1303	5012636,12	5371327,91
1304	5012633,10	5371311,90
1305	5012608,48	5371304,13
1306	5012587,76	5371302,80
1307	5012561,76	5371267,49
1308	5012541,76	5371263,65
1309	5012451,26	5371253,22
1310	5012417,88	5371262,91
1311	5012380,59	5371259,47
1312	5012348,63	5371243,31
1313	5012277,44	5371236,38
1314	5012273,80	5371259,99
1315	5012276,40	5371269,74
1316	5012272,27	5371271,57
1317	5012251,91	5371271,46
1318	5012252,74	5371261,16
1319	5012253,39	5371253,15
1320	5012268,61	5371253,19
1321	5012271,08	5371235,76
1322	5012254,98	5371234,19
1323	5012256,14	5371222,25
1324	5012352,56	5371231,64
1325	5012384,19	5371222,38
1326	5012421,66	5371225,88
1327	5012452,08	5371241,61
1328	5012550,90	5371253,61
1329	5012551,90	5371253,74
1330	5012552,90	5371253,90
1331	5012553,89	5371254,08
1332	5012554,88	5371254,29
1333	5012555,86	5371254,52

1334	5012556,84	5371254,77
1335	5012557,81	5371255,05
1336	5012558,78	5371255,35
1337	5012559,73	5371255,68
1338	5012560,68	5371256,03
1339	5012561,62	5371256,40
1340	5012562,55	5371256,79
1341	5012563,47	5371257,21
1342	5012564,38	5371257,65
1343	5012565,28	5371258,11
1344	5012566,16	5371258,60
1345	5012567,04	5371259,10
1346	5012567,90	5371259,63
1347	5012568,74	5371260,18
1348	5012569,58	5371260,74
1349	5012570,40	5371261,33
1350	5012571,21	5371261,94
1351	5012572,00	5371262,57
1352	5012572,77	5371263,22
1353	5012573,53	5371263,88
1354	5012574,28	5371264,57
1355	5012575,00	5371265,27
1356	5012575,71	5371265,99
1357	5012576,40	5371266,73
1358	5012586,83	5371278,13
1359	5012606,01	5371290,40
1360	5012634,80	5371300,25
1361	5012643,45	5371303,54
1362	5012646,39	5371306,13
1363	5012667,43	5371317,19
1364	5012678,30	5371325,17
1365	5012690,15	5371326,43
1366	5012695,34	5371327,15
1367	5012700,95	5371327,03
1368	5012715,41	5371329,91
1369	5012745,36	5371337,69
1370	5012793,29	5371314,47
1371	5012793,93	5371315,14
1372	5012815,35	5371294,66
1373	5012819,63	5371289,47
1374	5012830,48	5371280,16
1375	5012841,84	5371273,18
1376	5012842,67	5371272,77
1377	5012847,60	5371270,68
1378	5012861,45	5371263,65
1379	5012867,64	5371260,51
1380	5012877,59	5371255,69
1381	5012884,64	5371251,48
1382	5012898,79	5371243,80
1383	5012904,93	5371240,61
1384	5012917,58	5371236,45
1385	5012920,98	5371218,16
1386	5012903,17	5371189,61
1387	5012988,47	5371112,39
1388	5012988,84	5371112,05
1389	5012989,22	5371111,69
1390	5012989,59	5371111,34
1391	5012989,96	5371110,97



1392	5012990,31	5371110,60
1393	5012990,67	5371110,23
1394	5012991,02	5371109,85
1395	5012991,36	5371109,47
1396	5012991,70	5371109,08
1397	5012992,03	5371108,69
1398	5012992,36	5371108,29
1399	5012992,69	5371107,89
1400	5012993,00	5371107,48
1401	5012993,31	5371107,07
1402	5012993,62	5371106,66
1403	5012993,92	5371106,24
1404	5012994,21	5371105,82
1405	5012994,50	5371105,39
1406	5012994,78	5371104,95
1407	5012995,06	5371104,52
1408	5012995,33	5371104,08
1409	5012995,59	5371103,64
1410	5012995,85	5371103,20
1411	5012996,10	5371102,75
1412	5012996,35	5371102,29
1413	5012996,59	5371101,84
1414	5012996,82	5371101,38
1415	5012997,05	5371100,92
1416	5012997,27	5371100,45
1417	5013052,11	5370982,51
1418	5013052,70	5370981,24
1419	5013053,30	5370979,97
1420	5013053,91	5370978,70
1421	5013054,53	5370977,44
1422	5013055,15	5370976,18
1423	5013055,78	5370974,92
1424	5013056,41	5370973,67
1425	5013057,05	5370972,41
1426	5013057,70	5370971,17
1427	5013058,35	5370969,92
1428	5013059,01	5370968,68
1429	5013059,68	5370967,44
1430	5013060,35	5370966,21
1431	5013061,02	5370964,98
1432	5013061,71	5370963,75
1433	5013062,40	5370962,52
1434	5013063,10	5370961,30
1435	5013063,80	5370960,08
1436	5013064,51	5370958,87
1437	5013065,22	5370957,66
1438	5013065,94	5370956,45
1439	5013066,67	5370955,25
1440	5013067,40	5370954,05
1441	5013068,14	5370952,86
1442	5013068,89	5370951,66
1443	5013069,64	5370950,48
1444	5013070,39	5370949,29
1445	5013071,16	5370948,11
1446	5013071,93	5370946,93
1447	5013143,83	5370850,99
1448	5013144,48	5370849,81
1449	5013145,18	5370848,65

1450	5013145,92	5370847,52
1451	5013146,71	5370846,42
1452	5013147,55	5370845,36
1453	5013148,43	5370844,34
1454	5013149,35	5370843,35
1455	5013150,32	5370842,40
1456	5013151,32	5370841,49
1457	5013152,36	5370840,63
1458	5013153,44	5370839,81
1459	5013154,55	5370839,03
1460	5013155,69	5370838,31
1461	5013156,86	5370837,63
1462	5013158,05	5370837,00
1463	5013159,28	5370836,43
1464	5013160,52	5370835,90
1465	5013161,79	5370835,43
1466	5013163,08	5370835,01
1467	5013164,38	5370834,65
1468	5013165,69	5370834,34
1469	5013167,02	5370834,08
1470	5013168,36	5370833,89
1471	5013169,71	5370833,75
1472	5013171,06	5370833,66
1473	5013172,41	5370833,64
1474	5013173,76	5370833,66
1475	5013175,11	5370833,75
1476	5013176,45	5370833,89
1477	5013213,86	5370833,83
1478	5013214,74	5370833,85
1479	5013215,63	5370833,86
1480	5013216,51	5370833,85
1481	5013217,39	5370833,82
1482	5013218,28	5370833,78
1483	5013219,16	5370833,71
1484	5013220,04	5370833,64
1485	5013220,92	5370833,54
1486	5013221,80	5370833,43
1487	5013222,67	5370833,30
1488	5013223,54	5370833,16
1489	5013224,41	5370832,99
1490	5013225,28	5370832,82
1491	5013226,14	5370832,62
1492	5013227,00	5370832,41
1493	5013227,86	5370832,19
1494	5013228,71	5370831,94
1495	5013229,55	5370831,68
1496	5013230,39	5370831,41
1497	5013231,23	5370831,12
1498	5013232,06	5370830,81
1499	5013232,88	5370830,49
1500	5013233,69	5370830,15
1501	5013234,50	5370829,80
1502	5013235,31	5370829,43
1503	5013236,11	5370829,05
1504	5013236,90	5370828,65
1505	5013237,68	5370828,23
1506	5013238,45	5370827,80
1507	5013372,08	5370760,70

1508	5013503,36	5370677,79
1509	5013503,84	5370677,51
1510	5013504,31	5370677,21
1511	5013504,77	5370676,90
1512	5013505,22	5370676,58
1513	5013505,66	5370676,24
1514	5013506,10	5370675,89
1515	5013506,52	5370675,52
1516	5013506,92	5370675,15
1517	5013507,32	5370674,76
1518	5013507,70	5370674,36
1519	5013508,07	5370673,94
1520	5013508,43	5370673,52
1521	5013508,78	5370673,08
1522	5013509,11	5370672,64
1523	5013509,43	5370672,18
1524	5013509,73	5370671,72
1525	5013510,02	5370671,24
1526	5013510,30	5370670,76
1527	5013510,56	5370670,27
1528	5013510,80	5370669,77
1529	5013511,03	5370669,26
1530	5013511,24	5370668,75
1531	5013511,44	5370668,23
1532	5013511,62	5370667,71
1533	5013511,79	5370667,18
1534	5013511,94	5370666,64
1535	5013512,07	5370666,10
1536	5013512,19	5370665,56
1537	5013512,29	5370665,01
1538	5013515,38	5370646,31
1539	5013546,13	5370556,59
1540	5013604,47	5370489,45
1541	5013609,90	5370462,86
1542	5013622,03	5370450,97
1543	5013663,43	5370434,42
645	5013811,21	5370406,45

**Каталог координат поворотных точек  
земельного участка 134 площадью 307 кв. м,  
формируемого из земель, государственная собственность на которые  
не разграничена, расположенного в кадастровом квартале 90:19:010107**

N	X	Y
1544	5012171,46	5371823,91
1545	5012169,34	5371824,63
1546	5012169,25	5371824,37
1547	5012168,14	5371826,11
1548	5012147,33	5371812,78
1549	5012150,36	5371800,59
1550	5012155,79	5371804,05
1551	5012172,14	5371814,56
1552	5012175,08	5371822,68
1553	5012172,92	5371823,41
793	5012173,13	5371819,03
792	5012168,18	5371818,79
791	5012167,94	5371823,74

1544	5012171,46	5371823,91
------	------------	------------

**Каталог координат поворотных точек  
земельного участка 135 площадью 855 кв. м,  
формируемого из земель, государственная собственность на которые  
не разграничена, расположенного в кадастровом квартале 90:19:010105**

N	X	Y
1554	5012225,22	5374570,88
1555	5012219,19	5374559,61
1556	5012212,13	5374546,40
1557	5012252,34	5374544,75
1558	5012253,36	5374569,73
1554	5012225,22	5374570,88

**Каталог координат поворотных точек  
земельного участка 136 площадью 103 кв. м,  
формируемого из земель, государственная собственность на которые  
не разграничена, расположенного в кадастровом квартале 90:19:010106**

N	X	Y
1559	5012802,16	5375811,01
1560	5012805,91	5375832,13
1561	5012805,57	5375852,18
937	5012799,23	5375811,76
1559	5012802,16	5375811,01

**Каталог координат поворотных точек  
земельного участка 137 площадью 347 кв. м,  
формируемого из земель, государственная собственность на которые  
не разграничена, расположенного в кадастровом квартале 90:19:010105**

N	X	Y
1562	5011297,06	5374071,54
686	5011294,73	5374075,49
689	5011299,00	5374078,01
688	5011301,52	5374073,74
1563	5011298,71	5374072,08
1564	5011299,01	5374071,55
1565	5011335,29	5374089,59
1566	5011355,48	5374087,51
1567	5011345,89	5374090,22
720	5011333,23	5374093,79
1568	5011326,12	5374094,04
1569	5011320,18	5374091,00
1570	5011295,14	5374078,54
1571	5011295,65	5374077,63
1572	5011293,12	5374076,27
1573	5011296,48	5374071,23
1562	5011297,06	5374071,54

**Каталог координат поворотных точек  
земельного участка 138 площадью 314 кв. м,  
формируемого из земель, государственная собственность на которые**



не разграничена, расположенного в кадастровом квартале 90:07:220301

N	X	Y
809	5013319,15	5368920,14
1574	5013322,50	5368920,32
1575	5013345,18	5368921,56
1576	5013344,32	5368922,16
1577	5013333,87	5368929,35
1578	5013333,96	5368930,18
1579	5013332,56	5368930,25
1580	5013324,93	5368935,50
1581	5013323,69	5368933,92
1582	5013318,76	5368937,23
1583	5013315,36	5368932,16
1584	5013310,71	5368925,15
809	5013319,15	5368920,14

**Каталог координат поворотных точек  
земельного участка 139 площадью 1435 кв. м,  
формируемого из земель, государственная собственность на которые  
не разграничена, расположенного в кадастровом квартале 90:19:000000**

N	X	Y
1585	5011965,77	5372675,02
1586	5012028,21	5372693,59
1587	5012032,54	5372695,84
1588	5012035,34	5372700,96
1589	5012036,76	5372705,56
1590	5012031,02	5372706,98
1591	5012029,98	5372703,66
1592	5012028,15	5372700,32
1593	5012025,95	5372699,17
1594	5011980,19	5372685,57
1595	5011986,06	5372698,80
1596	5011977,64	5372703,32
1597	5011978,66	5372703,63
780	5011976,57	5372703,97
1598	5011977,39	5372708,87
1599	5011981,45	5372708,19
1600	5011980,83	5372710,58
1601	5011976,67	5372709,45
1602	5011974,18	5372718,73
1603	5011984,84	5372721,80
532	5011979,68	5372739,35
199	5011959,90	5372733,19
1604	5011962,31	5372709,31
1605	5011962,74	5372705,10
1606	5011963,30	5372699,48
1585	5011965,77	5372675,02

**Каталог координат поворотных точек  
земельного участка 140 площадью 706 кв. м,  
формируемого из земель, государственная собственность на которые  
не разграничена, расположенного в кадастровом квартале 90:07:220301**

N	X	Y
---	---	---

1607	5013406,07	5368930,34
1608	5013414,24	5368935,52
1609	5013419,19	5368949,75
1610	5013419,36	5368949,68
1611	5013419,52	5368949,61
1612	5013419,69	5368949,56
1613	5013419,87	5368949,51
1614	5013420,04	5368949,47
1615	5013420,22	5368949,43
1616	5013420,40	5368949,41
1617	5013420,57	5368949,40
1618	5013420,75	5368949,39
1619	5013420,93	5368949,39
1620	5013421,11	5368949,40
1621	5013421,29	5368949,42
1622	5013421,46	5368949,45
1623	5013421,64	5368949,48
1624	5013421,82	5368949,53
1625	5013421,99	5368949,58
1626	5013422,16	5368949,64
1627	5013422,32	5368949,71
1628	5013422,49	5368949,78
1629	5013422,64	5368949,87
1630	5013422,80	5368949,96
1631	5013422,95	5368950,06
1632	5013423,09	5368950,16
1633	5013423,23	5368950,27
1634	5013423,37	5368950,39
1635	5013423,50	5368950,52
1636	5013423,62	5368950,65
1637	5013423,73	5368950,78
1638	5013423,84	5368950,92
1639	5013449,88	5368994,40
1640	5013449,99	5368994,53
1641	5013450,09	5368994,66
1642	5013450,20	5368994,79
1643	5013450,32	5368994,91
1644	5013450,43	5368995,02
1645	5013450,56	5368995,14
1646	5013450,68	5368995,24
1647	5013450,81	5368995,35
1648	5013450,95	5368995,45
1649	5013451,08	5368995,54
1650	5013451,23	5368995,63
1651	5013451,37	5368995,71
1652	5013451,52	5368995,79
1653	5013451,66	5368995,86
1654	5013456,29	5369004,97
1655	5013455,70	5369005,18
1656	5013455,10	5369005,34
1657	5013454,49	5369005,47
1658	5013453,88	5369005,57
1659	5013453,25	5369005,64
1660	5013452,63	5369005,67
1661	5013452,01	5369005,66
1662	5013451,39	5369005,62
1663	5013450,77	5369005,55
1664	5013450,15	5369005,44

1665	5013449,55	5369005,30
1666	5013448,95	5369005,13
1667	5013448,36	5369004,92
1668	5013447,78	5369004,68
1669	5013447,22	5369004,41
1670	5013446,68	5369004,11
1671	5013446,15	5369003,78
1672	5013445,64	5369003,42
1673	5013445,14	5369003,03
1674	5013444,68	5369002,62
1675	5013444,23	5369002,18
1676	5013443,82	5369001,72
1677	5013443,42	5369001,24
1678	5013443,06	5369000,73
1679	5013442,72	5369000,21
1680	5013442,41	5368999,66
1681	5013442,14	5368999,11
1682	5013441,89	5368998,53
1683	5013420,59	5368963,18
1684	5013416,16	5368958,46
1685	5013415,91	5368958,55
1607	5013406,07	5368930,34

**Каталог координат поворотных точек  
земельного участка 141 площадью 24818 кв. м,  
формируемого из земель, государственная собственность на которые  
не разграничена, расположенного в кадастровом квартале 90:07:220301**

N	X	Y
1686	5012702,38	5368034,05
1687	5012706,87	5368039,10
1688	5012706,96	5368039,20
866	5012723,11	5368057,33
865	5012795,95	5368156,42
1689	5012796,03	5368156,51
1690	5012850,47	5368219,92
1691	5012847,47	5368223,43
1692	5012858,25	5368236,50
1693	5012855,10	5368242,11
1694	5012843,51	5368228,08
1695	5012781,40	5368300,97
1696	5012726,15	5368257,10
1697	5012696,34	5368224,71
1698	5012671,05	5368138,17
1699	5012668,02	5368101,88
1700	5012671,31	5368091,44
1701	5012675,17	5368077,91
1702	5012669,67	5368075,69
1703	5012662,74	5368073,03
1704	5012662,74	5368072,89
1705	5012667,65	5368061,07
1706	5012667,75	5368061,09
1707	5012676,03	5368064,25
1708	5012676,90	5368061,69
1686	5012702,38	5368034,05

**Каталог координат поворотных точек  
земельного участка 142 площадью 860 кв. м,  
формируемого из земель, государственная собственность на которые  
не разграничена, расположенного в кадастровом квартале 90:07:220301**

N	X	Y
299	5013048,08	5368613,74
6	5013052,32	5368610,18
1709	5013059,93	5368614,48
858	5013060,26	5368614,67
1710	5013060,39	5368614,72
1711	5013109,66	5368634,47
1712	5013110,04	5368634,63
1713	5013114,20	5368636,30
1714	5013118,40	5368637,98
1715	5013121,04	5368665,48
1716	5013126,93	5368664,25
1717	5013129,30	5368675,63
1718	5013119,79	5368679,54
1719	5013119,47	5368677,67
1720	5013114,26	5368678,53
1721	5013113,85	5368674,34
1722	5013105,75	5368640,33
299	5013048,08	5368613,74

**Каталог координат поворотных точек  
земельного участка 143 площадью 409 кв. м,  
формируемого из земель, государственная собственность на которые  
не разграничена, расположенного в кадастровом квартале 90:07:220301**

N	X	Y
303	5012921,22	5368459,09
306	5012915,45	5368463,93
1723	5012912,59	5368392,26
1724	5012916,79	5368392,53
1725	5012918,49	5368392,64
303	5012921,22	5368459,09

**Каталог координат поворотных точек  
земельного участка 144 площадью 847 кв. м,  
формируемого из земель, государственная собственность на которые  
не разграничена, расположенного в кадастровом квартале 90:07:220301**

N	X	Y
305	5012915,95	5368476,33
304	5012922,24	5368483,83
1726	5012922,90	5368499,86
1727	5012931,96	5368510,42
871	5012933,12	5368514,29
1728	5012962,86	5368550,31
1729	5012971,97	5368557,03
1730	5012993,29	5368581,87
301	5013011,54	5368590,28
300	5013020,58	5368601,06
1731	5012989,01	5368586,50
1732	5012916,98	5368502,18



305	5012915,95	5368476,33
-----	------------	------------

**Каталог координат поворотных точек  
земельного участка 145 площадью 54 кв. м,  
формируемого из земель, государственная собственность на которые  
не разграничена, расположенного в кадастровом квартале 90:07:220301**

N	X	Y
1733	5013087,93	5369310,23
1734	5013100,38	5369292,89
1735	5013102,83	5369289,48
1736	5013102,58	5369292,78
1737	5013102,56	5369292,97
1738	5013102,53	5369293,15
1739	5013102,50	5369293,33
1740	5013102,46	5369293,51
1741	5013102,41	5369293,69
1742	5013102,36	5369293,87
1743	5013102,30	5369294,04
1744	5013102,23	5369294,21
1745	5013102,16	5369294,38
1746	5013102,08	5369294,55
1747	5013101,99	5369294,71
1748	5013101,90	5369294,87
1749	5013101,80	5369295,03
1750	5013101,70	5369295,19
1751	5013093,14	5369307,44
1752	5013093,08	5369307,53
1753	5013093,01	5369307,62
1754	5013092,94	5369307,70
1755	5013092,87	5369307,78
1756	5013092,80	5369307,87
1757	5013092,73	5369307,95
1758	5013092,66	5369308,03
1759	5013092,58	5369308,11
1760	5013092,50	5369308,18
1761	5013092,42	5369308,26
1762	5013092,34	5369308,33
1763	5013092,26	5369308,40
1764	5013092,17	5369308,47
1765	5013092,09	5369308,54
1766	5013092,00	5369308,61
1767	5013091,91	5369308,67
1768	5013091,82	5369308,73
1769	5013091,73	5369308,79
1770	5013091,64	5369308,85
1771	5013091,54	5369308,90
1772	5013091,45	5369308,96
1773	5013091,35	5369309,01
1774	5013091,25	5369309,06
1775	5013091,15	5369309,11
1776	5013090,96	5369309,19
1777	5013090,85	5369309,24
1778	5013090,75	5369309,27
1779	5013090,65	5369309,31
1733	5013087,93	5369310,23

**Каталог координат поворотных точек  
земельного участка 146 площадью 687 кв. м,  
формируемого из земель, государственная собственность на которые  
не разграничена, расположенного в кадастровом квартале 90:19:010107**

N	X	Y
1780	5011979,28	5372576,62
1781	5011980,18	5372570,24
1782	5011980,97	5372564,60
1783	5011985,61	5372566,01
1784	5011986,19	5372564,05
1785	5012027,54	5372576,87
1786	5012022,43	5372593,05
1787	5011981,07	5372580,23
1788	5011982,05	5372577,47
1780	5011979,28	5372576,62

754	5012022,64	5372588,74
755	5012013,38	5372585,66
756	5012016,38	5372576,64
757	5012025,64	5372579,73

**Каталог координат поворотных точек  
земельного участка 147 площадью 3286 кв. м,  
формируемого из земель, государственная собственность на которые  
не разграничена, расположенного в кадастровом квартале 90:19:010106**

N	X	Y
1789	5012747,38	5375832,38
1009	5012750,56	5375846,71
1790	5012751,57	5375851,81
1791	5012749,27	5375850,99
1792	5012693,77	5375861,36
1793	5012679,91	5375826,36
1794	5012679,56	5375821,91
1795	5012685,79	5375823,03
1796	5012686,32	5375821,49
1797	5012736,90	5375839,48
1798	5012741,27	5375838,66
1799	5012661,32	5375797,81
1800	5012637,33	5375785,77
1801	5012586,07	5375766,46
1802	5012532,21	5375744,07
1803	5012535,28	5375736,69
1804	5012589,02	5375759,02
1805	5012640,54	5375778,43
1806	5012664,94	5375790,67
1807	5012745,38	5375831,78
1789	5012747,38	5375832,38

3366	5012702,26	5375845,99
3367	5012696,80	5375832,26
3368	5012723,89	5375841,93
3366	5012702,26	5375845,99

**Каталог координат поворотных точек  
земельного участка 148 площадью 4018 кв. м,  
формируемого из земель, государственная собственность на которые  
не разграничена, расположенного в кадастровом квартале 90:19:010105**

N	X	Y
1808	5012032,14	5374455,60
775	5012032,81	5374459,66
774	5012037,70	5374458,85
777	5012036,89	5374453,95
1809	5012034,00	5374454,43
1810	5012034,18	5374453,67
1811	5012035,03	5374453,90
1812	5012035,54	5374453,61
1813	5012032,67	5374447,55
1814	5012040,69	5374443,75
1815	5012038,82	5374439,52
1816	5012046,65	5374435,84
1817	5012046,81	5374435,99
1818	5012050,13	5374437,31
1819	5012055,76	5374439,53
1820	5012064,58	5374459,98
1821	5012065,66	5374462,48
1822	5012067,58	5374466,93
1823	5012086,22	5374503,89
1824	5012071,75	5374511,03
1004	5012067,23	5374513,27
1825	5012086,19	5374547,42
1826	5012084,36	5374548,16
1827	5012079,56	5374539,67
1828	5012073,04	5374542,63
1829	5012058,10	5374513,32
1830	5012042,33	5374503,51
1831	5012014,24	5374459,40
1832	5011956,98	5374485,99
1833	5011935,11	5374438,61
1834	5011912,87	5374430,32
1835	5011900,33	5374390,78
1836	5011892,58	5374388,36
1837	5011891,09	5374387,26
1838	5011890,20	5374385,48
1839	5011890,21	5374383,93
1840	5011890,43	5374382,69
1841	5011891,64	5374375,69
1842	5011897,36	5374377,85
1843	5011896,78	5374381,16
1844	5011906,20	5374383,39
1845	5011905,99	5374388,86
1846	5011917,70	5374425,72
1847	5011939,52	5374433,85
1848	5011959,91	5374478,01
1849	5012016,48	5374451,75
1850	5012046,66	5374499,14
1851	5012052,82	5374502,97
1852	5012029,46	5374457,17
1808	5012032,14	5374455,60
409	5012056,38	5374463,93

410	5012056,88	5374462,15
411	5012058,65	5374462,66
412	5012058,15	5374464,43
409	5012056,38	5374463,93

770	5012058,14	5374498,93
771	5012053,25	5374499,74
772	5012052,44	5374494,84
773	5012057,33	5374494,04
770	5012058,14	5374498,93

1050	5012078,64	5374538,99
1051	5012073,75	5374539,80
1052	5012072,94	5374534,91
1053	5012077,83	5374534,10
1050	5012078,64	5374538,99

**Каталог координат поворотных точек  
земельного участка 149 площадью 6163 кв. м,  
формируемого из земель, государственная собственность на которые  
не разграничена, расположенного в кадастровом квартале 90:19:010105**

N	X	Y
708	5011447,84	5374112,40
1853	5011455,64	5374112,57
1854	5011490,32	5374132,23
1855	5011491,51	5374131,11
1856	5011498,16	5374114,08
1857	5011497,09	5374113,47
1858	5011509,07	5374113,74
1859	5011563,25	5374131,68
705	5011622,23	5374158,86
704	5011616,97	5374170,53
1860	5011663,04	5374193,03
1861	5011653,35	5374214,59
1862	5011625,35	5374204,53
1863	5011595,66	5374193,82
1864	5011596,81	5374190,60
1865	5011591,35	5374188,53
1866	5011602,88	5374162,61
1867	5011555,65	5374143,19
1868	5011535,24	5374134,69
1869	5011532,42	5374147,87
1870	5011524,02	5374155,71
1871	5011514,42	5374169,32
1872	5011514,02	5374170,09
1873	5011508,82	5374177,24
1874	5011506,63	5374180,35
1875	5011505,86	5374182,14
1876	5011502,70	5374190,05
1877	5011502,67	5374190,76
1878	5011502,66	5374191,47
1879	5011502,67	5374192,18
1880	5011502,71	5374192,89
1881	5011502,78	5374193,59
1882	5011502,88	5374194,30
1883	5011502,99	5374195,00



1884	5011503,14	5374195,69
1885	5011503,31	5374196,38
1886	5011503,50	5374197,06
1887	5011503,72	5374197,74
1888	5011503,97	5374198,40
1889	5011504,24	5374199,06
1890	5011504,53	5374199,71
1891	5011504,84	5374200,34
1892	5011505,18	5374200,97
1893	5011505,54	5374201,58
1894	5011505,93	5374202,17
1895	5011506,33	5374202,76
1896	5011506,76	5374203,33
1897	5011507,21	5374203,88
1898	5011507,67	5374204,41
1899	5011508,16	5374204,93
1900	5011508,66	5374205,43
1901	5011509,18	5374205,91
1902	5011509,72	5374206,37
1903	5011510,28	5374206,81
1904	5011510,85	5374207,23
1905	5011511,44	5374207,63
1906	5011511,79	5374207,88
1907	5011478,45	5374194,45
1908	5011478,54	5374194,24
1909	5011479,28	5374194,46
1910	5011480,03	5374194,64
1911	5011480,78	5374194,78
1912	5011481,54	5374194,88
1913	5011482,31	5374194,95
1914	5011483,07	5374194,98
1915	5011483,84	5374194,97
1916	5011484,61	5374194,92
1917	5011485,37	5374194,84
1918	5011486,13	5374194,72
1919	5011486,88	5374194,56
1920	5011487,63	5374194,37
1921	5011488,36	5374194,13
1922	5011489,08	5374193,87
1923	5011489,79	5374193,57
1924	5011490,48	5374193,23
1925	5011491,15	5374192,86
1926	5011491,80	5374192,46
1927	5011492,44	5374192,02
1928	5011493,05	5374191,56
1929	5011493,64	5374191,07
1930	5011494,20	5374190,54
1931	5011494,74	5374189,99
1932	5011495,25	5374189,42
1933	5011495,73	5374188,82
1934	5011496,18	5374188,20
1935	5011496,60	5374187,55
1936	5011496,98	5374186,89
1937	5011497,34	5374186,21
1938	5011500,81	5374177,89
1939	5011502,34	5374175,92
1940	5011508,20	5374168,09
1941	5011515,16	5374154,62

1942	5011515,10	5374154,51
1943	5011515,03	5374154,40
1944	5011514,96	5374154,29
1945	5011514,89	5374154,19
1946	5011514,82	5374154,09
1947	5011514,75	5374153,98
1948	5011514,68	5374153,88
1949	5011514,60	5374153,77
1950	5011514,53	5374153,67
1951	5011514,45	5374153,57
1952	5011514,37	5374153,47
1953	5011514,30	5374153,37
1954	5011514,21	5374153,27
1955	5011514,13	5374153,17
1956	5011514,05	5374153,08
1957	5011513,96	5374152,98
1958	5011513,88	5374152,89
1959	5011513,79	5374152,80
1960	5011513,71	5374152,70
1961	5011513,62	5374152,61
1962	5011513,53	5374152,52
1963	5011513,44	5374152,43
1964	5011513,35	5374152,35
1965	5011513,25	5374152,26
1966	5011513,16	5374152,17
1967	5011513,07	5374152,09
1968	5011512,97	5374152,01
1969	5011512,87	5374151,92
1970	5011512,77	5374151,84
1971	5011451,19	5374116,93
1972	5011451,69	5374115,75
1973	5011450,24	5374115,18
1974	5011442,60	5374121,56
1975	5011437,75	5374122,04
1976	5011434,49	5374125,10
1977	5011432,90	5374132,72
1978	5011428,47	5374138,00
1979	5011418,49	5374143,75
1980	5011406,02	5374137,07
1981	5011397,87	5374144,73
1982	5011394,05	5374143,99
1983	5011393,47	5374145,07
1984	5011392,97	5374146,38
1985	5011407,58	5374152,06
1986	5011417,78	5374158,65
1987	5011418,07	5374165,83
1988	5011412,08	5374166,16
1989	5011411,91	5374162,00
1990	5011404,84	5374157,43
1991	5011387,86	5374150,83
1992	5011376,30	5374146,76
1993	5011353,60	5374145,50
709	5011356,05	5374136,21
1994	5011374,97	5374131,30
1995	5011381,42	5374129,63
1996	5011383,11	5374129,19
708	5011447,84	5374112,40

3369	5011528,70	5374131,96
3370	5011527,68	5374134,09
3371	5011524,29	5374146,61
3372	5011520,33	5374151,89
3373	5011520,27	5374151,73
3374	5011520,21	5374151,57
3375	5011520,14	5374151,41
3376	5011520,07	5374151,26
3377	5011520,00	5374151,10
3378	5011519,93	5374150,94
3379	5011519,85	5374150,79
3380	5011519,78	5374150,63
3381	5011519,70	5374150,48
3382	5011519,62	5374150,33
3383	5011519,53	5374150,18
3384	5011519,45	5374150,03
3385	5011519,36	5374149,88
3386	5011519,27	5374149,74
3387	5011519,18	5374149,59
3388	5011519,09	5374149,45
3389	5011518,99	5374149,30
3390	5011518,89	5374149,16
3391	5011518,79	5374149,02
3392	5011518,69	5374148,88
3393	5011518,59	5374148,75
3394	5011518,48	5374148,61
3395	5011518,37	5374148,48
3396	5011518,27	5374148,34
3397	5011518,16	5374148,21
3398	5011518,04	5374148,08
3399	5011517,93	5374147,96
3400	5011517,81	5374147,83
3401	5011517,69	5374147,70
3402	5011497,15	5374136,09
3403	5011497,15	5374133,80
3404	5011502,05	5374120,86
3369	5011528,70	5374131,96

674	5011429,56	5374122,35
675	5011432,33	5374118,24
676	5011436,44	5374121,01
677	5011433,67	5374125,12
674	5011429,56	5374122,35

670	5011420,23	5374135,28
671	5011424,58	5374132,90
672	5011426,96	5374137,25
673	5011422,61	5374139,63
670	5011420,23	5374135,28

**Каталог координат поворотных точек  
земельного участка 150 площадью 720 кв. м,  
формируемого из земель, государственная собственность на которые  
не разграничена, расположенного в кадастровом квартале 90:19:010107**

N	X	Y
1997	5011927,68	5372553,00

1998	5011926,60	5372560,58
1999	5011912,98	5372556,43
2000	5011911,85	5372559,55
2001	5011875,30	5372548,18
2002	5011880,53	5372531,96
2003	5011917,11	5372543,35
2004	5011916,58	5372544,97
2005	5011928,31	5372548,55
1997	5011927,68	5372553,00

746	5011886,61	5372546,94
747	5011877,35	5372543,85
748	5011880,35	5372534,84
749	5011889,62	5372537,92

**Каталог координат поворотных точек  
земельного участка 151 площадью 703 кв. м,  
формируемого из земель, государственная собственность на которые  
не разграничена, расположенного в кадастровом квартале 90:19:010107**

N	X	Y
2006	5011924,43	5372575,84
2007	5011921,42	5372597,01
2008	5011884,28	5372586,78
2009	5011889,99	5372565,94
2006	5011924,43	5372575,84

742	5011895,88	5372583,25
743	5011886,62	5372580,17
744	5011889,63	5372571,15
745	5011898,89	5372574,23
742	5011895,88	5372583,25

**Каталог координат поворотных точек  
земельного участка 152 площадью 769 кв. м,  
формируемого из земель, государственная собственность на которые  
не разграничена, расположенного в кадастровом квартале 90:19:010107**

N	X	Y
2010	5011916,34	5372632,75
2011	5011912,82	5372657,43
2012	5011877,55	5372646,73
2013	5011884,66	5372623,14
2010	5011916,34	5372632,75

734	5011890,76	5372642,99
735	5011881,37	5372640,32
736	5011883,98	5372631,18
737	5011893,37	5372633,86
734	5011890,76	5372642,99

**Каталог координат поворотных точек  
земельного участка 153 площадью 3253 кв. м,  
формируемого из земель, государственная собственность на которые  
не разграничена, расположенного в кадастровом квартале 90:07:220301**



N	X	Y
2014	5013215,09	5369155,98
2015	5013214,27	5369154,69
2016	5013200,26	5369257,24
2017	5013190,74	5369259,43
2018	5013186,86	5369252,17
2019	5013184,23	5369238,40
2020	5013185,34	5369230,54
2021	5013173,76	5369166,06
2022	5013174,94	5369163,19
2023	5013181,37	5369147,58
2024	5013180,91	5369148,72
2025	5013183,45	5369163,45
2026	5013193,96	5369221,95
2027	5013205,16	5369140,28
2028	5013190,74	5369124,82
2029	5013195,41	5369113,46
2030	5013195,99	5369112,05
2031	5013196,85	5369109,95
811	5013200,73	5369100,53
2032	5013201,76	5369098,20
2033	5013201,92	5369097,83
2034	5013202,03	5369097,58
2035	5013204,11	5369092,84
2036	5013207,67	5369084,77
2037	5013209,21	5369092,06
2038	5013210,25	5369096,92
2039	5013213,49	5369096,43
2040	5013215,19	5369108,43
2041	5013231,38	5369142,59
2042	5013216,98	5369158,95
2043	5013215,18	5369156,11
794	5013220,01	5369155,31
797	5013219,20	5369150,42
796	5013214,31	5369151,23
2014	5013215,09	5369155,98

726	5013189,88	5369250,96
727	5013197,27	5369249,17
728	5013199,06	5369256,55
729	5013191,68	5369258,35
726	5013189,88	5369250,96

738	5013214,41	5369133,11
739	5013216,21	5369142,70
740	5013206,87	5369144,45
741	5013205,07	5369134,86
738	5013214,41	5369133,11

**Каталог координат поворотных точек  
земельного участка 154 площадью 3215 кв. м,  
формируемого из земель, государственная собственность на которые  
не разграничена, расположенного в кадастровом квартале 90:07:220301**

N	X	Y
2044	5013172,69	5368919,99

849	5013157,57	5369012,45
2045	5013153,59	5369025,10
2046	5013150,48	5369034,96
2047	5013147,70	5369043,80
2048	5013135,50	5369082,56
2049	5013133,14	5369090,05
2050	5013131,86	5369090,49
2051	5013119,58	5369054,85
2052	5013116,84	5369045,01
2053	5013122,85	5369037,97
2054	5013134,96	5368944,33
2055	5013146,01	5368946,16
2056	5013145,32	5368951,45
2057	5013152,15	5368988,69
2058	5013165,84	5368925,89
2059	5013162,95	5368912,27
2060	5013168,08	5368911,42
801	5013167,27	5368906,53
2061	5013169,00	5368906,07
2062	5013169,28	5368907,53
2063	5013170,01	5368907,37
2044	5013172,69	5368919,99

722	5013129,57	5369041,68
723	5013132,67	5369050,94
724	5013123,65	5369053,95
725	5013120,56	5369044,70
722	5013129,57	5369041,68

3405	5013141,08	5368983,76
3406	5013146,64	5369014,01
3407	5013138,32	5369052,21
3408	5013132,87	5369046,37
3405	5013141,08	5368983,76

**Каталог координат поворотных точек  
земельного участка 155 площадью 3372 кв. м,  
формируемого из земель, государственная собственность на которые  
не разграничена, расположенного в кадастровом квартале 90:07:220301**

N	X	Y
854	5013150,35	5368700,77
853	5013154,16	5368718,41
2064	5013158,42	5368732,21
2065	5013160,27	5368731,03
2066	5013161,59	5368729,78
2067	5013160,90	5368728,94
2068	5013166,15	5368725,39
852	5013173,32	5368729,57
2069	5013174,33	5368737,21
2070	5013170,00	5368740,16
2071	5013168,88	5368738,78
2072	5013161,81	5368743,30
2073	5013181,39	5368804,72
2074	5013179,95	5368830,73
2075	5013178,29	5368860,88
2076	5013174,66	5368860,51

2077	5013131,33	5368725,05
2078	5013127,49	5368708,41
854	5013150,35	5368700,77

730	5013163,13	5368730,40
731	5013168,29	5368736,12
732	5013162,57	5368741,27
733	5013157,42	5368735,55
730	5013163,13	5368730,40

**Каталог координат поворотных точек  
земельного участка 156 площадью 1425 кв. м,  
формируемого из земель, государственная собственность на которые  
не разграничена, расположенного в кадастровом квартале 90:19:010105**

N	X	Y
148	5012142,81	5374622,40
54	5012143,46	5374623,46
331	5012146,34	5374642,01
53	5012153,98	5374640,68
160	5012201,40	5374718,34
485	5012189,78	5374720,99
484	5012198,34	5374761,88
317	5012211,99	5374757,81
32	5012223,58	5374754,68
963	5012227,15	5374760,52
2079	5012225,32	5374761,78
2080	5012218,36	5374762,87
2081	5012212,91	5374766,18
2082	5012211,63	5374764,45
762	5012213,45	5374764,15
2083	5012212,64	5374759,25
2084	5012207,74	5374760,06
2085	5012208,47	5374764,43
2086	5012207,36	5374764,61
2087	5012206,02	5374760,04
2088	5012203,35	5374760,81
2089	5012201,09	5374761,46
2090	5012198,30	5374762,43
2091	5012198,14	5374762,45
2092	5012197,75	5374762,60
2093	5012189,55	5374720,84
438	5012180,11	5374722,35
441	5012174,47	5374686,60
440	5012169,34	5374687,39
2094	5012167,85	5374678,95
2095	5012153,20	5374681,75
2096	5012147,08	5374644,16
2097	5012130,69	5374648,33
479	5012130,51	5374644,56
478	5012145,83	5374641,86
148	5012142,81	5374622,40

**Каталог координат поворотных точек  
земельного участка 157 площадью 11 кв. м,  
формируемого из земель, государственная собственность на которые**

не разграничена, расположенного в кадастровом квартале 90:19:010105

N	X	Y
2098	5012168,52	5374500,05
906	5012167,23	5374497,30
2099	5012169,58	5374496,91
905	5012171,93	5374496,52
2100	5012171,32	5374492,84
2101	5012173,12	5374497,24
2102	5012169,16	5374499,04
2103	5012168,90	5374499,94
2098	5012168,52	5374500,05

**Каталог координат поворотных точек  
земельного участка 158 площадью 2445 кв. м,  
формируемого из земель, государственная собственность на которые  
не разграничена, расположенного в кадастровом квартале 90:19:010105**

N	X	Y
2104	5012667,74	5374653,06
2105	5012674,94	5374660,33
2106	5012676,60	5374662,01
2107	5012674,04	5374664,78
2108	5012675,60	5374665,84
2109	5012687,43	5374673,36
447	5012678,69	5374686,19
450	5012677,39	5374686,19
449	5012677,39	5374687,87
448	5012677,54	5374687,87
2110	5012675,76	5374690,49
2111	5012703,93	5374709,56
1037	5012705,78	5374711,57
2112	5012706,23	5374711,11
2113	5012746,73	5374738,52
2114	5012749,30	5374734,86
2115	5012759,06	5374723,30
2116	5012768,46	5374730,25
2117	5012750,31	5374757,00
2118	5012657,20	5374693,96
2119	5012669,82	5374675,53
2120	5012666,25	5374673,18
2121	5012665,20	5374674,31
2122	5012657,40	5374667,34
2123	5012643,32	5374658,04
2124	5012649,73	5374648,42
2125	5012660,36	5374655,51
2126	5012663,53	5374657,66
2104	5012667,74	5374653,06

**Каталог координат поворотных точек  
земельного участка 159 площадью 3630 кв. м,  
формируемого из земель, государственная собственность на которые  
не разграничена, расположенного в кадастровом квартале 90:19:010107**

N	X	Y
2127	5012340,84	5371365,49



2128	5012343,88	5371370,59
2129	5012333,61	5371376,76
2130	5012329,22	5371369,36
2131	5012323,93	5371372,53
2132	5012318,49	5371374,01
2133	5012304,85	5371378,21
2134	5012303,57	5371378,65
2135	5012302,30	5371379,10
2136	5012301,03	5371379,57
2137	5012299,76	5371380,03
2138	5012298,50	5371380,51
2139	5012297,24	5371381,00
2140	5012295,98	5371381,50
2141	5012294,73	5371382,00
2142	5012293,48	5371382,51
2143	5012292,24	5371383,03
2144	5012291,00	5371383,57
2145	5012289,76	5371384,10
2146	5012288,53	5371384,65
2147	5012287,30	5371385,21
2148	5012286,07	5371385,77
2149	5012284,85	5371386,35
2150	5012283,63	5371386,93
2151	5012282,41	5371387,52
335	5012281,91	5371387,77
334	5012282,48	5371383,18
62	5012252,01	5371393,29
2152	5012256,30	5371359,70
2153	5012257,91	5371359,04
2154	5012259,52	5371358,39
2155	5012261,13	5371357,75
2156	5012262,76	5371357,12
2157	5012264,38	5371356,50
2158	5012266,01	5371355,90
2159	5012267,65	5371355,30
2160	5012269,29	5371354,71
2161	5012270,93	5371354,14
2162	5012272,57	5371353,58
2163	5012274,22	5371353,02
2164	5012275,87	5371352,48
2165	5012277,53	5371351,95
2166	5012279,19	5371351,43
2167	5012280,85	5371350,92
2168	5012282,52	5371350,42
2169	5012284,19	5371349,93
2170	5012285,86	5371349,45
2171	5012287,54	5371348,99
2172	5012289,22	5371348,53
2173	5012290,90	5371348,08
2174	5012292,58	5371347,65
2175	5012294,27	5371347,23
2176	5012295,96	5371346,82
2177	5012297,66	5371346,42
2178	5012299,35	5371346,03
2179	5012301,05	5371345,65
2180	5012302,75	5371345,29
2181	5012304,45	5371344,93
2182	5012321,51	5371342,36

2183	5012350,32	5371339,15
2184	5012375,68	5371337,13
2185	5012377,87	5371350,44
2186	5012359,27	5371360,94
2187	5012358,63	5371361,09
2188	5012357,99	5371361,23
2189	5012357,36	5371361,38
2190	5012356,72	5371361,52
2191	5012356,08	5371361,67
2192	5012355,44	5371361,82
2193	5012354,80	5371361,97
2194	5012354,17	5371362,12
2195	5012353,53	5371362,27
2196	5012352,89	5371362,43
2197	5012352,26	5371362,58
2198	5012351,62	5371362,73
2199	5012350,99	5371362,89
2200	5012350,35	5371363,05
2201	5012349,71	5371363,20
2202	5012349,08	5371363,36
2203	5012348,44	5371363,52
2204	5012347,81	5371363,68
2205	5012347,17	5371363,84
2206	5012346,54	5371364,00
2207	5012345,91	5371364,16
2208	5012345,27	5371364,33
2209	5012344,64	5371364,49
2210	5012344,01	5371364,65
2211	5012343,37	5371364,82
2212	5012342,74	5371364,99
2213	5012342,11	5371365,15
2214	5012341,47	5371365,32
2127	5012340,84	5371365,49

**Каталог координат поворотных точек  
земельного участка 160 площадью 8564 кв. м,  
формируемого из земель, государственная собственность на которые  
не разграничена, расположенного в кадастровом квартале 90:19:010105**

N	X	Y
172	5011848,48	5374246,81
504	5011910,98	5374273,01
293	5011942,14	5374285,35
696	5011952,35	5374318,20
2215	5011988,26	5374333,68
695	5012015,07	5374345,23
140	5012027,83	5374374,81
474	5012026,03	5374377,57
2216	5012019,08	5374360,74
2217	5011969,54	5374340,61
2218	5011969,40	5374344,25
2219	5011961,17	5374369,12
2220	5011956,07	5374365,33
2221	5011963,45	5374343,29
2222	5011963,74	5374338,25
2223	5011959,91	5374336,69
2224	5011896,60	5374311,01

2225	5011899,06	5374315,61
2226	5011900,21	5374318,37
2227	5011900,70	5374321,34
2228	5011902,04	5374348,98
2229	5011901,82	5374352,13
2230	5011900,10	5374362,07
2231	5011899,14	5374367,54
2232	5011893,44	5374365,31
2233	5011894,18	5374361,05
2234	5011895,86	5374351,40
2235	5011896,03	5374348,92
2236	5011895,26	5374326,90
2237	5011894,73	5374321,99
2238	5011894,40	5374320,03
2239	5011893,63	5374318,18
2240	5011892,52	5374316,16
2241	5011893,08	5374311,81
2242	5011889,39	5374310,32
2243	5011887,89	5374307,45
2244	5011823,07	5374280,89
2245	5011729,66	5374242,39
2246	5011703,58	5374232,73
698	5011712,14	5374213,95
697	5011861,26	5374278,94
172	5011848,48	5374246,81

**Каталог координат поворотных точек  
земельного участка 161 площадью 3460 кв. м,  
формируемого из земель, государственная собственность на которые  
не разграничена, расположенного в кадастровом квартале 90:19:010105**

N	X	Y
522	5011402,12	5374057,61
521	5011424,70	5374067,97
2247	5011415,15	5374070,02
2248	5011411,13	5374070,88
2249	5011409,94	5374070,89
2250	5011375,40	5374078,94
2251	5011377,27	5374080,25
2252	5011378,79	5374080,93
2253	5011370,48	5374083,28
2254	5011358,75	5374086,59
2255	5011345,44	5374080,40
2256	5011342,05	5374078,55
2257	5011348,33	5374067,35
2258	5011345,56	5374065,31
2259	5011348,84	5374060,25
2260	5011278,07	5374024,21
2261	5011201,04	5373984,14
2262	5011178,95	5373972,26
2263	5011140,00	5373950,85
2264	5011116,32	5374006,69
2265	5011099,65	5374045,22
2266	5011097,51	5374046,57
2267	5011103,46	5374049,02
2268	5011101,70	5374053,30
2269	5011101,18	5374054,57

2270	5011092,73	5374051,09
2271	5011088,66	5374049,42
2272	5011084,66	5374048,72
2273	5011085,38	5374045,58
2274	5011082,84	5374044,27
2275	5011083,26	5374043,46
2276	5011086,00	5374042,88
2277	5011086,20	5374042,91
2278	5011094,54	5374041,35
2279	5011094,87	5374041,14
2280	5011110,81	5374004,33
2281	5011137,07	5373942,39
2282	5011181,84	5373967,00
2283	5011203,82	5373978,82
2284	5011280,81	5374018,88
2285	5011355,87	5374057,09
2286	5011371,10	5374064,84
522	5011402,12	5374057,61

682	5011351,77	5374067,74
683	5011347,53	5374065,15
684	5011350,11	5374060,92
685	5011354,35	5374063,50
682	5011351,77	5374067,74

**Каталог координат поворотных точек  
земельного участка 162 площадью 14 кв. м,  
формируемого из земель, государственная собственность на которые  
не разграничена, расположенного в кадастровом квартале 90:19:010105**

N	X	Y
473	5012042,36	5374417,08
139	5012047,27	5374419,86
2287	5012048,78	5374423,35
2288	5012043,90	5374420,80
473	5012042,36	5374417,08

**Каталог координат поворотных точек  
земельного участка 163 площадью 1095 кв. м,  
формируемого из земель, государственная собственность на которые  
не разграничена, расположенного в кадастровом квартале 90:19:010107**

N	X	Y
2289	5011912,65	5372658,69
989	5011910,95	5372670,61
2290	5011908,82	5372688,79
2291	5011883,08	5372680,65
2292	5011880,01	5372682,55
2293	5011875,30	5372689,22
2294	5011859,77	5372683,87
2295	5011874,76	5372678,74
2296	5011887,87	5372670,62
2297	5011903,30	5372662,09
2298	5011850,43	5372645,79
2299	5011838,60	5372648,61
2300	5011835,62	5372642,66



2301	5011850,67	5372639,59
2289	5011912,65	5372658,69

782	5011902,06	5372683,55
783	5011897,16	5372684,36
784	5011896,35	5372679,47
785	5011901,25	5372678,66
782	5011902,06	5372683,55

**Каталог координат поворотных точек  
земельного участка 164 площадью 3942 кв. м,  
формируемого из земель, государственная собственность на которые  
не разграничена, расположенного в кадастровом квартале 90:07:220301**

N	X	Y
2302	5013613,86	5369330,68
2303	5013613,88	5369330,78
2304	5013613,89	5369330,88
2305	5013613,91	5369330,99
2306	5013613,93	5369331,09
2307	5013613,94	5369331,19
2308	5013613,95	5369331,29
2309	5013613,97	5369331,40
2310	5013613,98	5369331,50
2311	5013613,99	5369331,60
2312	5013614,00	5369331,70
2313	5013614,01	5369331,81
2314	5013614,02	5369331,91
2315	5013614,03	5369332,01
2316	5013614,04	5369332,12
2317	5013614,05	5369332,22
2318	5013614,06	5369332,32
2319	5013614,07	5369332,43
2320	5013614,07	5369332,53
2321	5013614,08	5369332,64
2322	5013614,08	5369332,74
2323	5013614,09	5369332,84
2324	5013614,10	5369332,95
2325	5013614,10	5369333,05
2326	5013614,11	5369333,15
2327	5013614,11	5369333,26
2328	5013614,11	5369333,36
2329	5013614,12	5369333,46
2330	5013614,12	5369333,57
2331	5013614,12	5369333,67
2332	5013614,12	5369333,77
2333	5013614,12	5369333,88
2334	5013614,12	5369333,98
2335	5013614,12	5369334,08
2336	5013614,12	5369334,19
2337	5013614,12	5369334,29
2338	5013614,12	5369334,39
2339	5013614,12	5369334,50
2340	5013614,11	5369334,60
2341	5013614,11	5369334,70
2342	5013614,10	5369334,81
2343	5013614,10	5369334,91

2344	5013614,09	5369335,01
2345	5013614,09	5369335,11
2346	5013614,08	5369335,22
2347	5013614,08	5369335,32
2348	5013614,07	5369335,42
2349	5013614,06	5369335,52
2350	5013614,05	5369335,63
2351	5013614,04	5369335,73
2352	5013614,04	5369335,83
2353	5013614,03	5369335,94
2354	5013614,02	5369336,04
2355	5013614,01	5369336,14
2356	5013614,00	5369336,25
2357	5013613,99	5369336,35
2358	5013613,97	5369336,45
2359	5013613,96	5369336,56
2360	5013613,95	5369336,66
2361	5013613,94	5369336,76
2362	5013613,92	5369336,87
2363	5013613,91	5369336,97
2364	5013613,89	5369337,07
2365	5013613,87	5369337,17
2366	5013613,86	5369337,28
2367	5013613,84	5369337,38
2368	5013613,82	5369337,48
2369	5013613,80	5369337,58
2370	5013613,78	5369337,68
2371	5013613,77	5369337,79
2372	5013613,75	5369337,89
2373	5013613,73	5369337,99
2374	5013613,71	5369338,09
2375	5013613,69	5369338,19
2376	5013613,66	5369338,29
2377	5013613,64	5369338,39
2378	5013613,62	5369338,50
2379	5013613,60	5369338,60
2380	5013613,57	5369338,70
2381	5013613,55	5369338,80
2382	5013613,53	5369338,90
2383	5013613,50	5369339,00
2384	5013613,48	5369339,09
2385	5013613,45	5369339,19
2386	5013613,42	5369339,29
2387	5013613,40	5369339,39
2388	5013613,37	5369339,49
2389	5013613,34	5369339,59
2390	5013613,31	5369339,69
2391	5013613,28	5369339,79
2392	5013613,25	5369339,89
2393	5013613,23	5369339,99
2394	5013613,20	5369340,09
2395	5013613,17	5369340,19
2396	5013613,13	5369340,29
2397	5013613,10	5369340,39
2398	5013613,07	5369340,48
2399	5013613,04	5369340,58
2400	5013613,01	5369340,68
2401	5013612,97	5369340,78

2402	5013612,94	5369340,88
2403	5013612,90	5369340,97
2404	5013612,87	5369341,07
2405	5013612,83	5369341,17
2406	5013612,80	5369341,26
2407	5013612,76	5369341,36
2408	5013612,72	5369341,46
2409	5013612,69	5369341,55
2410	5013612,65	5369341,65
2411	5013612,61	5369341,75
2412	5013612,57	5369341,84
2413	5013612,53	5369341,94
2414	5013612,49	5369342,04
2415	5013612,45	5369342,13
2416	5013612,41	5369342,23
2417	5013612,37	5369342,32
2418	5013612,33	5369342,42
2419	5013612,29	5369342,51
2420	5013612,24	5369342,61
2421	5013612,20	5369342,70
2422	5013612,16	5369342,79
2423	5013612,11	5369342,89
2424	5013612,07	5369342,98
2425	5013612,02	5369343,07
2426	5013611,98	5369343,17
2427	5013611,93	5369343,26
2428	5013611,88	5369343,35
2429	5013611,84	5369343,44
2430	5013611,79	5369343,53
2431	5013611,74	5369343,63
2432	5013611,69	5369343,72
2433	5013611,65	5369343,81
2434	5013611,60	5369343,90
2435	5013611,55	5369343,99
2436	5013611,50	5369344,08
2437	5013611,45	5369344,17
2438	5013611,40	5369344,26
2439	5013611,35	5369344,35
2440	5013611,29	5369344,44
2441	5013611,24	5369344,53
2442	5013611,19	5369344,62
2443	5013611,14	5369344,71
2444	5013611,08	5369344,80
2445	5013611,03	5369344,88
2446	5013610,97	5369344,97
2447	5013610,92	5369345,06
2448	5013610,87	5369345,15
2449	5013610,81	5369345,23
2450	5013610,75	5369345,32
2451	5013610,70	5369345,41
2452	5013610,64	5369345,49
2453	5013610,58	5369345,58
2454	5013610,53	5369345,66
2455	5013610,47	5369345,75
2456	5013610,41	5369345,83
2457	5013610,35	5369345,92
2458	5013610,29	5369346,00
2459	5013610,23	5369346,09

2460	5013610,17	5369346,17
2461	5013610,11	5369346,26
2462	5013610,05	5369346,34
2463	5013609,99	5369346,42
2464	5013609,93	5369346,51
2465	5013609,86	5369346,59
2466	5013609,80	5369346,67
2467	5013609,73	5369346,76
2468	5013609,67	5369346,84
2469	5013609,61	5369346,92
2470	5013609,54	5369347,00
2471	5013609,48	5369347,08
2472	5013609,42	5369347,15
2473	5013609,35	5369347,23
2474	5013609,03	5369347,63
2475	5013610,62	5369353,75
641	5013607,03	5369354,68
640	5013606,00	5369350,39
264	5013603,58	5369340,29
877	5013610,75	5369338,52
876	5013581,20	5369218,48
875	5013563,66	5369133,09
874	5013548,75	5369048,46
2476	5013540,23	5369001,57
2477	5013537,60	5368977,08
2478	5013536,96	5368977,02
2479	5013535,83	5368977,41
873	5013530,77	5368949,58
2480	5013519,65	5368891,83
2481	5013513,78	5368861,15
2482	5013513,20	5368858,38
872	5013510,59	5368844,82
251	5013501,47	5368802,02
629	5013491,47	5368727,76
2483	5013500,36	5368753,01
2484	5013507,25	5368785,82
2485	5013518,74	5368840,59
2486	5013537,70	5368938,24
2487	5013542,81	5368968,18
2488	5013547,66	5369014,61
2489	5013562,84	5369100,84
2490	5013569,04	5369134,33
2491	5013585,48	5369214,51
2302	5013613,86	5369330,68

**Каталог координат поворотных точек  
земельного участка 165 площадью 1715 кв. м,  
формируемого из земель, государственная собственность на которые  
не разграничена, расположенного в кадастровом квартале 90:07:220301**

N	X	Y
2492	5012714,15	5367882,28
2493	5012786,77	5367961,55
413	5012759,56	5367991,03
425	5012741,29	5367991,83
2494	5012752,29	5367979,90
2495	5012768,08	5367962,78



2496	5012768,66	5367959,99
2497	5012767,92	5367957,24
2498	5012724,77	5367910,27
431	5012699,64	5367882,91
2492	5012714,15	5367882,28

**Каталог координат поворотных точек  
земельного участка 166 площадью 11571 кв. м,  
формируемого из земель, государственная собственность на которые  
не разграничена, расположенного в кадастровом квартале 90:19:010105**

N	X	Y
185	5012468,89	5374486,45
542	5012753,96	5374578,47
541	5012753,78	5374576,93
2499	5012763,54	5374580,36
2500	5012762,93	5374582,11
2501	5012763,03	5374582,15
2502	5012762,52	5374583,29
2503	5012759,44	5374592,09
2504	5012794,56	5374611,23
2505	5012788,11	5374632,75
2506	5012784,12	5374630,92
2507	5012780,83	5374643,17
2508	5012780,43	5374643,04
2509	5012779,43	5374646,19
2510	5012773,28	5374643,89
2511	5012771,63	5374649,85
2512	5012791,88	5374658,86
2513	5012796,23	5374682,62
2514	5012805,09	5374687,50
2515	5012856,27	5374716,25
2516	5012816,60	5374767,19
2517	5012793,11	5374764,30
2518	5012793,93	5374758,21
2519	5012814,00	5374760,77
2520	5012847,25	5374718,07
2521	5012825,87	5374706,06
2522	5012826,10	5374705,60
2523	5012826,74	5374704,32
2524	5012810,07	5374697,18
2525	5012801,67	5374693,58
2526	5012797,95	5374691,99
2527	5012788,71	5374688,03
2528	5012750,91	5374670,79
2529	5012723,24	5374644,56
2530	5012722,91	5374644,24
2531	5012721,13	5374642,56
1029	5012686,36	5374609,59
1028	5012661,37	5374581,85
2532	5012629,89	5374564,72
2533	5012620,31	5374559,51
2534	5012623,60	5374554,41
2535	5012663,12	5374577,63
2536	5012683,99	5374596,87
2537	5012725,70	5374612,39
2538	5012737,38	5374616,81

2539	5012738,19	5374614,38
2540	5012688,22	5374586,95
2541	5012634,66	5374557,55
2542	5012591,72	5374536,05
2543	5012560,84	5374525,17
2544	5012559,41	5374528,26
1026	5012523,61	5374511,72
185	5012468,89	5374486,45

**Каталог координат поворотных точек  
земельного участка 167 площадью 942 кв. м,  
формируемого из земель, государственная собственность на которые  
не разграничена, расположенного в кадастровом квартале 90:19:010105**

N	X	Y
1568	5011326,12	5374094,04
2545	5011315,57	5374094,40
2546	5011310,57	5374094,57
2547	5011274,35	5374095,80
2548	5011244,20	5374088,94
2549	5011238,58	5374087,66
2550	5011227,66	5374085,17
2551	5011228,63	5374082,00
2552	5011226,85	5374081,32
2553	5011226,93	5374081,08
2554	5011225,27	5374080,21
2555	5011229,02	5374068,84
2556	5011276,24	5374086,62
2557	5011275,08	5374084,71
2558	5011279,66	5374081,62
2559	5011280,39	5374081,13
2560	5011280,95	5374082,16
2561	5011302,34	5374091,13
1569	5011320,18	5374091,00
1568	5011326,12	5374094,04

690	5011283,28	5374085,78
691	5011279,19	5374088,59
692	5011276,39	5374084,49
693	5011280,48	5374081,69
690	5011283,28	5374085,78

**Каталог координат поворотных точек  
земельного участка 168 площадью 1755 кв. м,  
формируемого из земель, государственная собственность на которые  
не разграничена, расположенного в кадастровом квартале 90:19:010107**

N	X	Y
2562	5011966,26	5372670,19
988	5011966,54	5372667,43
2563	5011968,69	5372652,13
2564	5012005,39	5372663,09
2565	5012006,13	5372660,52
2566	5012055,34	5372674,62
2567	5012048,56	5372697,98
2568	5011999,34	5372683,89

2569	5012000,36	5372680,37
2562	5011966,26	5372670,19

758	5012039,57	5372676,16
759	5012051,62	5372679,69
760	5012047,88	5372691,67
761	5012036,03	5372688,13
758	5012039,57	5372676,16

**Каталог координат поворотных точек  
земельного участка 169 площадью 2306 кв. м,  
формируемого из земель, государственная собственность на которые  
не разграничена, расположенного в кадастровом квартале 90:19:010107**

N	X	Y
2570	5011974,59	5372610,10
2571	5011976,68	5372595,17
2572	5012058,99	5372620,05
2573	5012060,37	5372615,74
2574	5012111,44	5372631,63
2575	5012105,09	5372651,95
2576	5012054,02	5372636,06
2577	5012054,60	5372634,21
2570	5011974,59	5372610,10

750	5012105,56	5372646,09
751	5012096,17	5372643,42
752	5012098,77	5372634,28
753	5012108,16	5372636,95
750	5012105,56	5372646,09

**Каталог координат поворотных точек  
земельного участка 170 площадью 1531 кв. м,  
формируемого из земель, государственная собственность на которые  
не разграничена, расположенного в кадастровом квартале 90:19:010105**

N	X	Y
1049	5012356,73	5374494,14
2578	5012355,23	5374497,95
2579	5012348,13	5374495,06
2580	5012264,94	5374460,52
2581	5012155,80	5374415,69
2582	5012126,07	5374403,57
2583	5012129,18	5374413,33
2584	5012127,84	5374413,57
471	5012124,60	5374406,68
472	5012122,54	5374397,79
135	5012119,85	5374396,60
1003	5012117,33	5374391,25
1049	5012356,73	5374494,14

**Каталог координат поворотных точек  
земельного участка 171 площадью 17 кв. м,  
формируемого из земель, государственная собственность на которые  
не разграничена, расположенного в кадастровом квартале 90:07:220301**

N	X	Y
289	5012177,09	5371373,98
1057	5012176,75	5371376,27
2585	5012172,80	5371378,14
2586	5012169,42	5371380,51
668	5012169,81	5371377,41
289	5012177,09	5371373,98

**Каталог координат поворотных точек  
земельного участка 172 площадью 1124 кв. м,  
формируемого из земель, государственная собственность на которые  
не разграничена, расположенного в кадастровом квартале 90:19:010107**

N	X	Y
2586	5012169,42	5371380,51
2585	5012172,80	5371378,14
1057	5012176,75	5371376,27
1059	5012171,22	5371413,21
2587	5012153,54	5371423,53
79	5012153,00	5371426,15
387	5012123,91	5371435,80
386	5012054,51	5371518,10
385	5012045,52	5371533,30
2588	5012045,08	5371532,85
2589	5012046,31	5371531,77
2590	5012048,42	5371525,04
2591	5012055,36	5371511,15
2592	5012065,87	5371497,90
2593	5012074,48	5371490,42
2594	5012070,49	5371486,44
2595	5012071,98	5371484,42
2596	5012073,49	5371482,42
2597	5012075,02	5371480,44
2598	5012076,58	5371478,48
2599	5012078,16	5371476,54
2600	5012079,76	5371474,61
2601	5012081,38	5371472,70
2602	5012083,03	5371470,82
2603	5012084,69	5371468,95
2604	5012086,38	5371467,10
2605	5012088,10	5371465,28
2606	5012089,83	5371463,47
2607	5012091,59	5371461,68
2608	5012093,36	5371459,92
2609	5012095,16	5371458,17
2610	5012096,97	5371456,45
2611	5012098,81	5371454,75
2612	5012100,67	5371453,07
2613	5012102,54	5371451,41
2614	5012104,44	5371449,77
2615	5012106,36	5371448,16
2616	5012108,29	5371446,57
2617	5012110,24	5371445,00
2618	5012112,21	5371443,46
2619	5012114,20	5371441,94
2620	5012116,21	5371440,44



2621	5012118,23	5371438,96
2622	5012120,28	5371437,51
2623	5012122,33	5371436,09
2624	5012166,03	5371407,78
2586	5012169,42	5371380,51

**Каталог координат поворотных точек  
земельного участка 173 площадью 2712 кв. м,  
формируемого из земель, государственная собственность на которые  
не разграничена, расположенного в кадастровом квартале 90:19:010107**

N	X	Y
2626	5012332,58	5371843,62
2627	5012332,45	5371843,77
2628	5012332,30	5371843,91
2629	5012332,16	5371844,04
2630	5012332,02	5371844,18
2631	5012331,87	5371844,32
2632	5012331,72	5371844,45
2633	5012331,57	5371844,58
2634	5012331,42	5371844,71
2635	5012331,27	5371844,83
2636	5012331,11	5371844,96
2637	5012330,96	5371845,08
2638	5012330,80	5371845,20
2639	5012330,64	5371845,32
2640	5012330,48	5371845,44
2641	5012330,39	5371845,50
2642	5012330,30	5371845,57
2643	5012330,21	5371845,64
2644	5012330,12	5371845,72
2645	5012330,04	5371845,79
2646	5012329,95	5371845,87
2647	5012329,87	5371845,95
2648	5012329,79	5371846,03
2649	5012329,71	5371846,11
2650	5012329,64	5371846,20
2651	5012329,56	5371846,29
2652	5012329,49	5371846,37
2653	5012329,42	5371846,46
2654	5012329,36	5371846,56
2655	5012329,29	5371846,65
2656	5012329,23	5371846,74
2657	5012329,17	5371846,84
2658	5012329,11	5371846,94
2659	5012329,05	5371847,03
2660	5012329,00	5371847,13
2661	5012328,95	5371847,24
2662	5012328,90	5371847,34
2663	5012328,85	5371847,44
2664	5012328,81	5371847,55
2665	5012328,77	5371847,65
2666	5012328,73	5371847,76
2667	5012328,69	5371847,87
2668	5012328,65	5371847,97
2669	5012328,62	5371848,08
2670	5012326,94	5371854,13

2671	5012325,26	5371860,18
2672	5012321,53	5371867,08
2673	5012317,78	5371874,03
2674	5012317,72	5371874,12
2675	5012317,66	5371874,21
2676	5012317,60	5371874,30
2677	5012317,53	5371874,39
2678	5012317,46	5371874,47
2679	5012317,38	5371874,55
2680	5012317,31	5371874,62
2681	5012317,22	5371874,70
2682	5012317,14	5371874,76
2683	5012317,05	5371874,83
2684	5012316,96	5371874,89
2685	5012316,87	5371874,95
2686	5012316,78	5371875,00
2687	5012316,68	5371875,05
2688	5012295,88	5371860,31
2689	5012270,41	5371849,12
2690	5012269,79	5371847,66
2691	5012267,08	5371841,28
2692	5012267,03	5371841,18
2693	5012266,97	5371841,08
2694	5012266,91	5371840,98
2695	5012266,85	5371840,89
2696	5012266,78	5371840,80
2697	5012266,71	5371840,72
2698	5012266,63	5371840,63
2699	5012266,55	5371840,56
2700	5012266,46	5371840,48
2701	5012266,29	5371840,34
2702	5012266,11	5371840,19
2703	5012265,94	5371840,05
2704	5012265,76	5371839,91
2705	5012265,58	5371839,76
2706	5012265,41	5371839,62
2707	5012265,23	5371839,48
2708	5012265,05	5371839,34
2709	5012264,87	5371839,20
2710	5012264,69	5371839,06
2711	5012264,52	5371838,92
2712	5012264,34	5371838,78
2713	5012264,16	5371838,64
2714	5012263,98	5371838,50
2715	5012263,80	5371838,36
2716	5012263,62	5371838,22
2717	5012263,43	5371838,09
2718	5012263,25	5371837,95
2719	5012263,07	5371837,81
2720	5012262,89	5371837,68
2721	5012262,71	5371837,54
2722	5012262,52	5371837,41
2723	5012262,34	5371837,27
2724	5012262,16	5371837,14
2725	5012261,97	5371837,01
2726	5012261,79	5371836,87
2727	5012261,60	5371836,74
2728	5012261,42	5371836,61

2729	5012261,23	5371836,48
2730	5012261,11	5371836,39
2731	5012260,99	5371836,31
2732	5012260,86	5371836,22
2733	5012260,74	5371836,14
2734	5012260,62	5371836,05
2735	5012260,49	5371835,97
2736	5012260,37	5371835,88
2737	5012260,24	5371835,80
2738	5012260,12	5371835,72
2739	5012259,99	5371835,63
2740	5012259,87	5371835,55
2741	5012259,74	5371835,47
2742	5012259,62	5371835,39
2743	5012259,49	5371835,31
2744	5012259,35	5371835,21
2745	5012259,22	5371835,13
2746	5012259,10	5371835,06
2747	5012258,97	5371834,98
2748	5012258,85	5371834,90
2749	5012258,72	5371834,83
2750	5012258,60	5371834,76
2751	5012258,47	5371834,68
2752	5012258,34	5371834,61
2753	5012258,22	5371834,54
2754	5012258,07	5371834,46
2755	5012257,93	5371834,39
2756	5012257,78	5371834,33
2757	5012257,63	5371834,27
2758	5012257,48	5371834,21
2759	5012257,33	5371834,16
2760	5012257,18	5371834,12
2761	5012257,02	5371834,08
2762	5012256,87	5371834,05
2763	5012256,71	5371834,02
2764	5012256,55	5371834,00
2765	5012256,39	5371833,98
2766	5012256,23	5371833,97
2767	5012256,07	5371833,96
2768	5012255,95	5371833,96
2769	5012255,82	5371833,97
2770	5012255,70	5371834,00
2771	5012255,58	5371834,03
2772	5012255,47	5371834,08
2773	5012255,36	5371834,15
2774	5012255,26	5371834,22
2775	5012255,17	5371834,30
2776	5012255,09	5371834,40
2777	5012255,01	5371834,50
2778	5012254,96	5371834,60
2779	5012254,91	5371834,70
2780	5012254,87	5371834,80
2781	5012254,84	5371834,91
2782	5012254,81	5371835,02
2783	5012254,80	5371835,13
2784	5012254,79	5371835,24
2785	5012254,79	5371835,35
2786	5012254,79	5371835,46

2787	5012254,81	5371835,57
2788	5012254,84	5371835,74
2789	5012254,87	5371835,90
2790	5012254,90	5371836,06
2791	5012254,94	5371836,22
2792	5012254,97	5371836,39
2793	5012255,00	5371836,55
2794	5012255,04	5371836,71
2795	5012255,07	5371836,87
2796	5012255,11	5371837,04
2797	5012255,15	5371837,20
2798	5012255,19	5371837,36
2799	5012255,22	5371837,52
2800	5012255,26	5371837,68
2801	5012255,31	5371837,84
2802	5012255,35	5371838,00
2803	5012255,39	5371838,16
2804	5012255,43	5371838,32
2805	5012255,48	5371838,48
2806	5012255,52	5371838,64
2807	5012255,57	5371838,80
2808	5012255,62	5371838,96
2809	5012255,66	5371839,12
2810	5012255,71	5371839,28
2811	5012255,76	5371839,43
2812	5012255,81	5371839,59
2813	5012255,86	5371839,75
2814	5012255,91	5371839,91
2815	5012255,97	5371840,06
2816	5012256,02	5371840,22
2817	5012256,08	5371840,39
2818	5012256,14	5371840,56
2819	5012256,20	5371840,72
2820	5012256,26	5371840,89
2821	5012256,32	5371841,05
2822	5012256,38	5371841,22
2823	5012256,45	5371841,38
2824	5012256,51	5371841,55
2825	5012256,58	5371841,71
2826	5012256,65	5371841,88
2827	5012256,72	5371842,04
2828	5012256,78	5371842,20
2829	5012256,86	5371842,36
2830	5012256,93	5371842,53
2831	5012257,00	5371842,69
2832	5012257,07	5371842,85
2833	5012257,15	5371843,01
2834	5012257,22	5371843,17
2835	5012257,30	5371843,33
2836	5012257,11	5371843,24
2837	5012255,54	5371842,47
2838	5012253,99	5371841,65
2839	5012252,47	5371840,79
2840	5012250,97	5371839,89
2841	5012249,49	5371838,95
2842	5012248,05	5371837,96
2843	5012246,63	5371836,94
2844	5012245,24	5371835,87



2845	5012243,88	5371834,77
2846	5012242,56	5371833,63
2847	5012241,26	5371832,45
2848	5012240,00	5371831,23
2849	5012238,78	5371829,99
2850	5012237,59	5371828,70
2851	5012236,43	5371827,38
2852	5012235,32	5371826,04
2853	5012234,24	5371824,66
2854	5012233,21	5371823,25
2855	5012232,21	5371821,81
2856	5012231,25	5371820,34
2857	5012230,34	5371818,85
2858	5012229,47	5371817,33
2859	5012228,64	5371815,79
2860	5012227,86	5371814,23
2861	5012227,11	5371812,64
2862	5012226,42	5371811,03
2863	5012225,77	5371809,41
2864	5012225,17	5371807,77
2865	5012204,14	5371747,93
2866	5012203,83	5371747,01
2867	5012203,53	5371746,08
2868	5012203,24	5371745,15
2869	5012202,97	5371744,22
2870	5012202,71	5371743,28
2871	5012202,47	5371742,33
2872	5012202,24	5371741,38
2873	5012202,03	5371740,43
2874	5012201,83	5371739,48
2875	5012201,64	5371738,52
2876	5012201,48	5371737,56
2877	5012201,32	5371736,60
2878	5012201,19	5371735,63
2879	5012201,07	5371734,67
2880	5012200,96	5371733,70
2881	5012200,87	5371732,73
2882	5012200,79	5371731,76
2883	5012200,73	5371730,78
2884	5012200,68	5371729,81
2885	5012200,65	5371728,84
2886	5012200,64	5371727,86
2887	5012200,64	5371726,89
2888	5012200,65	5371725,91
2889	5012200,68	5371724,94
2890	5012200,73	5371723,96
2891	5012200,79	5371722,99
2892	5012200,87	5371722,02
2893	5012200,96	5371721,05
2894	5012201,07	5371720,08
333	5012203,05	5371703,36
69	5012205,69	5371698,84
2895	5012214,60	5371707,86
2896	5012212,98	5371721,49
2897	5012212,90	5371722,27
2898	5012212,82	5371723,05
2899	5012212,76	5371723,84
2900	5012212,71	5371724,62

2901	5012212,67	5371725,41
2902	5012212,65	5371726,19
2903	5012212,64	5371726,98
2904	5012212,64	5371727,77
2905	5012212,65	5371728,55
2906	5012212,67	5371729,34
2907	5012212,71	5371730,12
2908	5012212,76	5371730,91
2909	5012212,82	5371731,69
2910	5012212,90	5371732,47
2911	5012212,98	5371733,26
2912	5012213,08	5371734,04
2913	5012213,19	5371734,81
2914	5012213,31	5371735,59
2915	5012213,45	5371736,37
2916	5012213,60	5371737,14
2917	5012213,76	5371737,91
2918	5012213,93	5371738,68
2919	5012214,11	5371739,44
2920	5012214,31	5371740,20
2921	5012214,51	5371740,96
2922	5012214,73	5371741,71
2923	5012214,97	5371742,46
2924	5012215,21	5371743,21
2925	5012215,46	5371743,96
2926	5012236,49	5371803,79
2927	5012236,97	5371805,11
2928	5012237,50	5371806,42
2929	5012238,06	5371807,72
2930	5012238,66	5371809,00
2931	5012239,29	5371810,26
2932	5012239,96	5371811,50
2933	5012240,66	5371812,72
2934	5012241,40	5371813,93
2935	5012242,17	5371815,11
2936	5012242,97	5371816,27
2937	5012243,81	5371817,41
2938	5012244,68	5371818,52
2939	5012245,58	5371819,61
2940	5012246,51	5371820,67
2941	5012247,46	5371821,71
2942	5012248,45	5371822,72
2943	5012249,47	5371823,69
2944	5012250,51	5371824,64
2945	5012251,58	5371825,57
2946	5012252,68	5371826,46
2947	5012253,80	5371827,31
2948	5012254,94	5371828,14
2949	5012256,11	5371828,94
2950	5012257,30	5371829,70
2951	5012258,51	5371830,42
2952	5012259,74	5371831,12
2953	5012260,99	5371831,78
2954	5012262,25	5371832,40
2955	5012263,54	5371832,98
2956	5012300,71	5371849,33
2957	5012316,59	5371853,38
2626	5012332,58	5371843,62

**Каталог координат поворотных точек  
земельного участка 174 площадью 2513 кв. м,  
формируемого из земель, государственная собственность на которые  
не разграничена, расположенного в кадастровом квартале 90:19:010107**

N	X	Y
2958	5012341,43	5371876,87
2959	5012341,51	5371876,68
2960	5012341,59	5371876,50
2961	5012341,67	5371876,31
2962	5012341,75	5371876,12
2963	5012341,83	5371875,94
2964	5012341,92	5371875,75
2965	5012342,00	5371875,57
2966	5012342,09	5371875,38
2967	5012342,18	5371875,20
2968	5012342,26	5371875,01
2969	5012342,35	5371874,83
2970	5012342,44	5371874,64
2971	5012342,53	5371874,46
2972	5012342,62	5371874,28
2973	5012342,71	5371874,10
2974	5012342,80	5371873,91
2975	5012342,90	5371873,73
2976	5012342,99	5371873,55
2977	5012343,08	5371873,37
2978	5012343,18	5371873,19
2979	5012343,28	5371873,01
2980	5012343,37	5371872,84
2981	5012343,47	5371872,66
2982	5012343,56	5371872,49
2983	5012343,66	5371872,31
2984	5012343,75	5371872,14
2985	5012343,85	5371871,96
2986	5012343,95	5371871,79
2987	5012344,05	5371871,61
2988	5012344,15	5371871,44
2989	5012344,25	5371871,27
2990	5012344,35	5371871,09
2991	5012344,45	5371870,92
2992	5012344,55	5371870,75
2993	5012344,65	5371870,58
2994	5012344,75	5371870,40
2995	5012344,85	5371870,23
2996	5012344,95	5371870,06
2997	5012345,06	5371869,89
2998	5012345,16	5371869,72
2999	5012345,27	5371869,55
3000	5012345,37	5371869,38
3001	5012345,48	5371869,21
3002	5012345,58	5371869,04
3003	5012345,69	5371868,87
3004	5012345,79	5371868,70
3005	5012345,90	5371868,53
3006	5012346,01	5371868,36
3007	5012346,12	5371868,20

3008	5012346,23	5371868,03
3009	5012346,29	5371867,93
3010	5012346,35	5371867,83
3011	5012346,42	5371867,73
3012	5012346,48	5371867,63
3013	5012346,54	5371867,53
3014	5012346,60	5371867,43
3015	5012346,66	5371867,33
3016	5012346,72	5371867,23
3017	5012346,78	5371867,13
3018	5012346,84	5371867,02
3019	5012346,90	5371866,92
3020	5012346,96	5371866,82
3021	5012347,02	5371866,72
3022	5012347,08	5371866,61
3023	5012347,13	5371866,51
3024	5012347,19	5371866,41
3025	5012347,25	5371866,30
3026	5012347,30	5371866,20
3027	5012347,36	5371866,10
3028	5012347,41	5371865,99
3029	5012347,47	5371865,89
3030	5012347,52	5371865,78
3031	5012347,57	5371865,68
3032	5012347,63	5371865,57
3033	5012347,68	5371865,47
3034	5012347,73	5371865,36
3035	5012347,78	5371865,25
3036	5012347,83	5371865,15
3037	5012347,88	5371865,04
3038	5012347,96	5371864,87
3039	5012348,04	5371864,69
3040	5012348,12	5371864,52
3041	5012348,20	5371864,34
3042	5012348,28	5371864,17
3043	5012348,35	5371863,99
3044	5012348,43	5371863,82
3045	5012348,51	5371863,64
3046	5012348,58	5371863,47
3047	5012348,66	5371863,29
3048	5012348,73	5371863,12
3049	5012348,81	5371862,94
3050	5012348,88	5371862,76
3051	5012348,96	5371862,59
3052	5012349,03	5371862,41
3053	5012349,10	5371862,23
3054	5012349,17	5371862,06
3055	5012349,25	5371861,88
3056	5012349,32	5371861,70
3057	5012349,39	5371861,52
3058	5012349,46	5371861,35
3059	5012349,53	5371861,17
3060	5012349,59	5371860,99
3061	5012349,66	5371860,81
3062	5012349,73	5371860,63
3063	5012349,80	5371860,45
3064	5012349,86	5371860,27
3065	5012349,93	5371860,09



3066	5012349,99	5371859,91
3067	5012350,07	5371859,70
3068	5012350,15	5371859,48
3069	5012350,23	5371859,27
3070	5012350,31	5371859,06
3071	5012350,39	5371858,84
3072	5012350,47	5371858,63
3073	5012350,55	5371858,41
3074	5012350,63	5371858,20
3075	5012350,72	5371857,99
3076	5012350,80	5371857,78
3077	5012350,88	5371857,56
3078	5012350,97	5371857,35
3079	5012351,05	5371857,14
3080	5012351,14	5371856,93
3081	5012351,22	5371856,71
3082	5012351,31	5371856,50
3083	5012351,39	5371856,29
3084	5012351,48	5371856,08
3085	5012351,57	5371855,87
3086	5012351,66	5371855,66
3087	5012351,75	5371855,45
3088	5012351,84	5371855,24
3089	5012351,93	5371855,03
3090	5012352,02	5371854,82
3091	5012352,11	5371854,61
3092	5012352,20	5371854,40
3093	5012352,29	5371854,19
3094	5012352,38	5371853,98
3095	5012352,48	5371853,77
3096	5012352,53	5371853,66
3097	5012352,58	5371853,55
3098	5012352,63	5371853,43
3099	5012352,68	5371853,32
3100	5012352,73	5371853,21
3101	5012352,78	5371853,10
3102	5012352,83	5371852,98
3103	5012352,88	5371852,87
3104	5012352,93	5371852,76
3105	5012352,98	5371852,64
3106	5012353,03	5371852,53
3107	5012353,08	5371852,42
3108	5012353,13	5371852,31
3109	5012353,19	5371852,19
3110	5012353,24	5371852,08
3111	5012353,29	5371851,97
3112	5012353,34	5371851,86
3113	5012353,39	5371851,74
3114	5012353,44	5371851,63
3115	5012353,49	5371851,52
3116	5012353,54	5371851,41
3117	5012353,59	5371851,29
3118	5012353,64	5371851,18
3119	5012353,70	5371851,07
3120	5012353,75	5371850,96
3121	5012353,80	5371850,84
3122	5012353,85	5371850,73
3123	5012353,90	5371850,62

3124	5012353,95	5371850,51
3125	5012354,01	5371850,39
3126	5012354,06	5371850,27
3127	5012354,12	5371850,15
3128	5012354,17	5371850,03
3129	5012354,23	5371849,91
3130	5012354,28	5371849,79
3131	5012354,33	5371849,68
3132	5012354,39	5371849,56
3133	5012354,44	5371849,44
3134	5012354,50	5371849,32
3135	5012354,55	5371849,20
3136	5012354,61	5371849,08
3137	5012354,66	5371848,96
3138	5012354,72	5371848,84
3139	5012354,77	5371848,73
3140	5012354,83	5371848,61
3141	5012354,88	5371848,49
3142	5012354,94	5371848,37
3143	5012354,99	5371848,25
3144	5012355,05	5371848,13
3145	5012355,10	5371848,01
3146	5012355,16	5371847,90
3147	5012355,21	5371847,78
3148	5012355,27	5371847,66
3149	5012355,32	5371847,54
3150	5012355,38	5371847,42
3151	5012355,43	5371847,30
3152	5012355,49	5371847,18
3153	5012355,55	5371847,07
3154	5012355,60	5371846,94
3155	5012355,66	5371846,82
3156	5012355,72	5371846,70
3157	5012355,78	5371846,58
3158	5012355,84	5371846,46
3159	5012355,90	5371846,33
3160	5012355,96	5371846,21
3161	5012356,02	5371846,09
3162	5012356,08	5371845,97
3163	5012356,14	5371845,85
3164	5012356,20	5371845,73
3165	5012356,26	5371845,61
3166	5012356,32	5371845,49
3167	5012356,39	5371845,37
3168	5012356,45	5371845,25
3169	5012356,51	5371845,13
3170	5012356,58	5371845,01
3171	5012356,64	5371844,89
3172	5012356,71	5371844,77
3173	5012356,77	5371844,66
3174	5012356,84	5371844,54
3175	5012356,90	5371844,42
3176	5012356,97	5371844,30
3177	5012357,04	5371844,18
3178	5012357,10	5371844,07
3179	5012357,17	5371843,95
3180	5012357,24	5371843,83
3181	5012357,31	5371843,72

3182	5012357,38	5371843,60
3183	5012357,45	5371843,47
3184	5012357,52	5371843,35
3185	5012357,60	5371843,22
3186	5012357,67	5371843,09
3187	5012357,74	5371842,97
3188	5012357,82	5371842,84
3189	5012357,89	5371842,71
3190	5012358,01	5371842,50
3191	5012360,35	5371842,44
3192	5012375,82	5371853,56
3193	5012410,57	5371854,90
3194	5012411,53	5371854,74
3195	5012412,49	5371854,60
3196	5012413,46	5371854,47
3197	5012414,43	5371854,37
3198	5012415,39	5371854,29
3199	5012416,37	5371854,24
3200	5012417,34	5371854,19
3201	5012418,31	5371854,18
3202	5012419,29	5371854,18
3203	5012420,26	5371854,20
3204	5012421,23	5371854,25
3205	5012422,20	5371854,31
3206	5012423,17	5371854,40
3207	5012424,14	5371854,50
3208	5012425,10	5371854,63
3209	5012426,06	5371854,78
3210	5012427,02	5371854,94
3211	5012427,98	5371855,13
3212	5012428,93	5371855,34
3213	5012429,87	5371855,57
3214	5012430,82	5371855,82
3215	5012431,75	5371856,09
3216	5012432,68	5371856,38
3217	5012433,60	5371856,69
3218	5012434,52	5371857,01
3219	5012435,43	5371857,36
3220	5012436,33	5371857,73
3221	5012437,22	5371858,11
3222	5012438,11	5371858,52
3223	5012477,69	5371875,38
3224	5012478,21	5371875,60
3225	5012478,75	5371875,82
3226	5012479,28	5371876,03
3227	5012479,81	5371876,23
3228	5012480,35	5371876,43
3229	5012480,89	5371876,62
3230	5012481,43	5371876,80
3231	5012481,98	5371876,98
3232	5012482,52	5371877,15
3233	5012483,07	5371877,32
3234	5012483,62	5371877,48
3235	5012484,17	5371877,63
3236	5012484,73	5371877,78
3237	5012485,28	5371877,92
3238	5012485,84	5371878,05
3239	5012486,40	5371878,18

3240	5012486,96	5371878,30
3241	5012487,52	5371878,42
3242	5012488,08	5371878,53
3243	5012488,64	5371878,63
3244	5012489,21	5371878,73
3245	5012489,78	5371878,81
3246	5012490,34	5371878,90
3247	5012490,91	5371878,97
3248	5012491,48	5371879,04
3249	5012492,05	5371879,11
3250	5012492,62	5371879,16
3251	5012493,19	5371879,21
3252	5012493,76	5371879,26
3253	5012535,76	5371882,22
3254	5012531,38	5371893,94
3255	5012492,91	5371891,23
3256	5012492,20	5371891,17
3257	5012491,50	5371891,11
3258	5012490,79	5371891,04
3259	5012490,08	5371890,96
3260	5012489,38	5371890,88
3261	5012488,68	5371890,78
3262	5012487,97	5371890,68
3263	5012487,27	5371890,57
3264	5012486,57	5371890,45
3265	5012485,87	5371890,32
3266	5012485,18	5371890,19
3267	5012484,48	5371890,04
3268	5012483,79	5371889,89
3269	5012483,09	5371889,73
3270	5012482,40	5371889,57
3271	5012481,71	5371889,39
3272	5012481,03	5371889,21
3273	5012480,34	5371889,02
3274	5012479,66	5371888,82
3275	5012478,98	5371888,62
3276	5012478,30	5371888,40
3277	5012477,63	5371888,18
3278	5012476,96	5371887,95
3279	5012476,29	5371887,72
3280	5012475,62	5371887,47
3281	5012474,96	5371887,22
3282	5012474,29	5371886,96
3283	5012473,64	5371886,69
3284	5012472,98	5371886,42
3285	5012433,40	5371869,56
3286	5012432,76	5371869,29
3287	5012432,12	5371869,03
3288	5012431,47	5371868,78
3289	5012430,82	5371868,54
3290	5012430,16	5371868,31
3291	5012429,51	5371868,09
3292	5012428,85	5371867,87
3293	5012428,18	5371867,67
3294	5012427,52	5371867,47
3295	5012426,85	5371867,29
3296	5012426,18	5371867,11
3297	5012425,50	5371866,94



3298	5012424,83	5371866,79
3299	5012424,15	5371866,64
3300	5012423,47	5371866,50
3301	5012422,79	5371866,37
3302	5012422,10	5371866,25
3303	5012421,41	5371866,14
3304	5012420,73	5371866,04
3305	5012420,04	5371865,95
3306	5012419,35	5371865,86
3307	5012418,66	5371865,79
3308	5012417,97	5371865,73
3309	5012417,28	5371865,68
3310	5012416,58	5371865,63
3311	5012415,89	5371865,60
3312	5012415,20	5371865,58
3313	5012414,50	5371865,56
3314	5012413,81	5371865,56
3315	5012370,77	5371865,56
3316	5012354,62	5371872,22
3317	5012342,14	5371877,01
2958	5012341,43	5371876,87

**Каталог координат поворотных точек  
земельного участка 175 площадью 42424 кв. м,  
формируемого из земель, государственная собственность на которые  
не разграничена, расположенного в кадастровом квартале 90:19:010107**

N	X	Y
3318	5012246,55	5372589,91
3319	5012252,97	5372577,56
3320	5012253,82	5372574,99
3321	5012398,60	5372602,11
3322	5012425,93	5372407,11
3323	5012571,98	5372432,52
3324	5012534,30	5372700,40
3325	5012388,31	5372675,51
3326	5012396,35	5372616,95
3318	5012246,55	5372589,91

**Каталог координат поворотных точек  
земельного участка 176 площадью 4396 кв. м,  
формируемого из земель, государственная собственность на которые  
не разграничена, расположенного в кадастровом квартале 90:19:010107**

N	X	Y
3327	5012072,06	5372540,94
3328	5012081,75	5372542,75
3329	5012243,77	5372573,10
3330	5012238,11	5372588,39
3331	5011984,07	5372542,53
3332	5011986,54	5372524,92
3327	5012072,06	5372540,94

**Каталог координат поворотных точек  
земельного участка 177 площадью 2 кв. м,  
формируемого из земель, государственная собственность на которые**

**не разграничена, расположенного в кадастровом квартале 90:19:010105**

N	X	Y
469	5012362,14	5374835,09
3446	5012362,14	5374835,39
3447	5012353,43	5374834,40
131	5012353,37	5374834,29

**Геоданные земельных участков, уточняемых при разработке документации по межеванию территории для строительства объекта капитального строительства:  
«Строительство автомобильной дороги и автомобильного подхода в г. Керчь к транспортному переходу через Керченский пролив»**

**Каталог координат поворотных точек  
земельного участка 2 площадью 67690 кв. м.,  
с кадастровым номером 90:07:220301:996 (0122786200:03:001:0209),  
расположенного по адресу: Республика Крым, Ленинский район**

X	Y
5012403,95	5370700,55
5012394,65	5370890,45
5012039,83	5370873,28
5012044,73	5370683,16
5012403,95	5370700,55

**Каталог координат поворотных точек  
земельного участка 3 площадью 83591 кв. м.,  
с кадастровым номером 90:07:220301:304 (0122786200:03:001:0528),  
расположенного по адресу: Республика Крым, р-н Ленинский,  
на территории Октябрьского сельского совета, лот №16, участок № 9**

X	Y
5013427,37	5368251,46
5013454,51	5368453,18
5013110,58	5368468,24
5012947,38	5368272,47
5013427,37	5368251,46

**Каталог координат поворотных точек  
земельного участка 6 площадью 853 кв. м.,  
с кадастровым номером 90:19:010105:1807 (0111200000:01:004:0372),  
расположенного по адресу: Республика Крым, г. Керчь,  
Садово-огородный кооператив "Залив", участок № 283**

X	Y
5012257,89	5374844,58
5012244,39	5374853,53
5012242,46	5374847,85
5012226,31	5374800,32
5012239,98	5374793,34
5012257,89	5374844,58

**Каталог координат поворотных точек**

**земельного участка 8 площадью 488 кв. м.,  
с кадастровым номером 90:19:010105:1864 (0111200000:01:004:0348),  
расположенного по адресу: Республика Крым, г. Керчь,  
Садово-огородный кооператив "Залив", участок № 293**

X	Y
5012362,14	5374835,09
5012350,14	5374834,00
5012351,41	5374793,06
5012362,90	5374793,05
5012362,14	5374835,09

**Каталог координат поворотных точек  
земельного участка 12 площадью 621 кв. м.,  
с кадастровым номером 0111200000:01:004:0232,  
расположенного по адресу: Республика Крым, г. Керчь,  
Садово-огородный кооператив "Залив", участок № 579**

X	Y
5012255,95	5374662,88
5012241,49	5374666,10
5012233,71	5374625,32
5012248,75	5374622,49
5012255,95	5374662,88

**Каталог координат поворотных точек  
земельного участка 13 площадью 636 кв. м.,  
с кадастровым номером 0111200000:01:004:0235,  
расположенного по адресу: Республика Крым, г. Керчь,  
Садово-огородный кооператив "Залив", участок № 584**

X	Y
5012210,96	5374587,63
5012225,66	5374585,17
5012233,71	5374625,32
5012233,84	5374626,01
5012218,61	5374628,93
5012210,96	5374587,63

**Каталог координат поворотных точек  
земельного участка 14 площадью 616 кв. м.,  
с кадастровым номером 0111200000:01:004:0238,  
расположенного по адресу: Республика Крым, г. Керчь,  
Садово-огородный кооператив "Залив", участок № 589**

X	Y
5012140,09	5374601,71



5012154,17	5374598,36
5012161,55	5374639,36
5012146,34	5374642,01
5012140,09	5374601,71

**Каталог координат поворотных точек  
земельного участка 15 площадью 604 кв. м.,  
с кадастровым номером 0111200000:01:004:0265,  
расположенного по адресу: Республика Крым, г. Керчь,  
Садово-огородный кооператив "Залив", участок № 489**

X	Y
5012255,77	5374746,43
5012240,98	5374750,21
5012235,24	5374711,43
5012251,31	5374709,01
5012255,77	5374746,43

**Каталог координат поворотных точек  
земельного участка 16 площадью 1966751 кв. м.,  
с кадастровым номером 0111200000:01:005:0454,  
расположенного по адресу: Республика Крым, г.Керчь  
городские леса**

X	Y
5012161,35	5372795,95
5012165,11	5372920,02
5012182,15	5372952,15
5012180,10	5372983,11
5012168,21	5373004,79
5012279,55	5373149,90
5012305,03	5373199,48
5012347,01	5373236,31
5012340,03	5373261,81
5012347,21	5373335,47
5012336,21	5373419,29
5012296,29	5373441,48
5012288,29	5373523,98
5012352,21	5373577,87
5012380,06	5373751,10
5012408,15	5373801,64
5012428,27	5373909,79
5012451,19	5373961,42
5012451,15	5373972,49
5012442,01	5374040,01
5012431,24	5374047,32
5012397,59	5374052,33
5012375,90	5374056,10

5012372,16	5374090,64
5012458,03	5374160,06
5012541,19	5374249,65
5012558,52	5374300,33
5012569,50	5374369,49
5012611,20	5374397,60
5012637,16	5374454,73
5012675,12	5374476,49
5012683,98	5374492,81
5012734,04	5374509,12
5012741,15	5374529,18
5012752,26	5374563,67
5012753,96	5374578,47
5012418,90	5374470,31
5012336,97	5374441,70
5011910,98	5374273,01
5011454,51	5374081,66
5010997,01	5373871,64
5010994,58	5373766,58
5010996,19	5373563,48
5011000,44	5373458,20
5011026,96	5373361,11
5011058,33	5373266,24
5011121,09	5373076,50
5011152,48	5372981,63
5011183,87	5372886,75
5011216,93	5372786,87
5011250,62	5372692,69
5011294,52	5372603,00
5011351,74	5372499,18
5011958,37	5372732,71
5012161,35	5372795,95

**Каталог координат поворотных точек  
земельного участка 17 площадью 628 кв. м.,  
с кадастровым номером 0111200000:01:004:0151,  
расположенного по адресу: Республика Крым, г. Керчь,  
Садово-огородный кооператив "Залив", участок № 590**

X	Y
5012124,63	5374603,91
5012139,59	5374601,56
5012145,83	5374641,86
5012130,51	5374644,56
5012124,63	5374603,91

**Каталог координат поворотных точек  
земельного участка 18 площадью 130000 кв. м.,**

**с кадастровым номером 0111200000:01:007:0247,  
расположенного по адресу: Республика Крым, г. Керчь,  
городские леса**

X	Y
5012282,48	5371383,18
5012253,25	5371617,33
5012164,26	5371769,83
5011971,94	5371728,95
5011615,49	5372212,48
5011664,89	5372223,35
5011605,32	5372448,30
5011444,28	5372409,04
5011744,95	5371950,54
5011925,02	5371737,01
5012054,51	5371518,10
5012123,91	5371435,80
5012282,48	5371383,18

**Каталог координат поворотных точек  
земельного участка 19 площадью 274 кв. м.,  
с кадастровым номером 0111200000:01:004:0157,  
расположенного по адресу: Республика Крым, г. Керчь,  
Садово-огородный кооператив "Залив", участок № 588-а**

X	Y
5012159,63	5374601,38
5012166,24	5374600,44
5012173,39	5374641,23
5012166,98	5374642,34
5012159,63	5374601,38

**Каталог координат поворотных точек  
земельного участка 20 площадью 1200 кв. м.,  
с кадастровым номером 90:19:010104:27,  
расположенного по адресу: Республика Крым, г. Керчь,  
Садово-огородный кооператив "Залив", участок № 580 (582)**

X	Y
5012224,46	5374578,82
5012240,07	5374580,26
5012246,94	5374614,96
5012260,37	5374611,95
5012263,52	5374612,45
5012266,53	5374613,87
5012271,26	5374637,57
5012252,19	5374641,47
5012248,75	5374622,49

5012233,71	5374625,32
5012225,66	5374585,17
5012224,46	5374578,82

**Каталог координат поворотных точек  
земельного участка 21 площадью 588 кв. м.,  
с кадастровым номером 0111200000:01:004:0179,  
расположенного по адресу: Республика Крым, г. Керчь,  
Садово-огородный кооператив "Залив", участок № 488**

X	Y
5012248,48	5374673,18
5012262,29	5374670,87
5012270,34	5374710,80
5012254,93	5374712,01
5012248,48	5374673,18

**Каталог координат поворотных точек  
земельного участка 22 площадью 625 кв. м.,  
с кадастровым номером 0111200000:01:004:0183,  
расположенного по адресу: Республика Крым, г. Керчь,  
Садово-огородный кооператив "Залив", участок № 483**

X	Y
5012211,99	5374757,81
5012198,34	5374761,88
5012189,78	5374720,99
5012205,46	5374717,42
5012211,99	5374757,81

**Каталог координат поворотных точек  
земельного участка 23 площадью 498 кв. м.,  
с кадастровым номером 0111200000:01:004:0206,  
расположенного по адресу: Республика Крым, г. Керчь,  
Садово-огородный кооператив "Залив", участок № 491**

X	Y
5012273,89	5374743,19
5012259,12	5374744,81
5012254,93	5374712,01
5012270,34	5374710,80
5012273,89	5374743,19

**Каталог координат поворотных точек  
земельного участка 24 площадью 568 кв. м.,  
с кадастровым номером 0111200000:01:004:0214,**



расположенного по адресу: Республика Крым, г. Керчь,  
Садово-огородный кооператив "Залив", участок № 586

X	Y
5012184,79	5374592,76
5012197,92	5374590,20
5012204,72	5374631,04
5012190,92	5374633,78
5012184,79	5374592,76

**Каталог координат поворотных точек**  
земельного участка 25 площадью 712 кв. м.,  
с кадастровым номером 0111200000:01:004:0215,  
расположенного по адресу: Республика Крым, г. Керчь,  
Садово-огородный кооператив "Залив", участок № 369

X	Y
5012226,31	5374800,32
5012222,84	5374796,45
5012219,86	5374788,99
5012222,48	5374785,44
5012247,29	5374770,99
5012263,01	5374768,67
5012266,05	5374780,42
5012251,87	5374784,84
5012253,08	5374789,38
5012239,98	5374793,34
5012226,31	5374800,32

**Каталог координат поворотных точек**  
земельного участка 26 площадью 12 кв. м.,  
с кадастровым номером 0111200000:01:004:0050,  
расположенного по адресу: г.Керчь, оп.№17, Б8, ПЛ 6-10кВ  
ВРП 1-ТП 80

X	Y
5012782,65	5375849,49
5012782,65	5375843,65
5012784,74	5375843,65
5012784,74	5375849,49
5012782,65	5375849,49

**Каталог координат поворотных точек**  
земельного участка 27 площадью 21 кв. м.,  
с кадастровым номером 0111200000:01:004:0053,  
расположенного по адресу:г. Керчь, оп.№2, Б7, ПЛ 6-10кВ  
ТП 45 -ТП 163

X	Y
5012572,96	5374610,84
5012576,66	5374608,14
5012579,38	5374611,85
5012575,68	5374614,56
5012572,96	5374610,84

**Каталог координат поворотных точек  
земельного участка 28 площадью 3 кв. м.,  
с кадастровым номером 0111200000:01:004:0062,  
расположенного по адресу: г. Керчь, оп. №11, Б2, ПЛ 6-10кВ  
ТП 45 -ТП 163**

X	Y
5012152,12	5374490,88
5012152,12	5374489,18
5012153,82	5374489,18
5012153,82	5374490,88
5012152,12	5374490,88

**Каталог координат поворотных точек  
земельного участка 29 площадью 3 кв. м.,  
с кадастровым номером 0111200000:01:004:0063,  
расположенного по адресу: г. Керчь, оп. №12, Б2, ПЛ 6-10кВ  
ТП 45 -ТП 163**

X	Y
5012103,84	5374477,77
5012103,84	5374476,07
5012105,54	5374476,07
5012105,54	5374477,77
5012103,84	5374477,77

**Каталог координат поворотных точек  
земельного участка 30 площадью 3 кв. м.,  
с кадастровым номером 0111200000:01:004:0064,  
расположенного по адресу: Республика Крым, г. Керчь, оп. №13,  
Б2, ПЛ 6-10кВ ТП 45 -ТП 163**

X	Y
5012056,38	5374463,93
5012056,88	5374462,15
5012058,65	5374462,66
5012058,15	5374464,43
5012056,38	5374463,93

**Каталог координат поворотных точек  
земельного участка 31 площадью 3 кв. м.,  
с кадастровым номером 0111200000:01:004:0080,  
расположенного по адресу:г.Керчь, оп.№9, Б1, ПЛ 6-10кВ  
ТП 124 - ТП 163**

X	Y
5012733,96	5374725,30
5012734,98	5374723,78
5012736,51	5374724,81
5012735,49	5374726,34
5012733,96	5374725,30

**Каталог координат поворотных точек  
земельного участка 32 площадью 3 кв. м.,  
с кадастровым номером 0111200000:01:004:0081,  
расположенного по адресу:г.Керчь, оп.№10, Б1, ПЛ 6-10кВ  
ТП 124 - ТП 163**

X	Y
5012710,05	5374709,74
5012711,08	5374708,22
5012712,61	5374709,25
5012711,58	5374710,78
5012710,05	5374709,74

**Каталог координат поворотных точек  
земельного участка 33 площадью 3 кв. м.,  
с кадастровым номером 0111200000:01:005:0226,  
расположенного по адресу:г. Керчь, оп.№27, Б7, ПЛ 6-10кВ  
ТП 45 -ТП 163**

X	Y
5011361,70	5374123,64
5011362,59	5374122,03
5011364,20	5374122,93
5011363,31	5374124,54
5011361,70	5374123,64

**Каталог координат поворотных точек  
земельного участка 35 площадью 83590 кв. м.,  
с кадастровым номером 0122786200:03:001:0400,  
расположенного по адресу:Республика Крым, г.Керчь,  
Ленинский район, с.Октябрьское**

X	Y
---	---

5012821,13	5368121,03
5012714,37	5367993,01
5013388,83	5367963,48
5013406,37	5368095,45
5012821,13	5368121,03

**Каталог координат поворотных точек  
земельного участка 36 площадью 83590 кв. м.,  
с кадастровым номером 0122786200:03:001:0401,  
расположенного по адресу: Республика Крым, г.Керчь,  
Ленинский район, с.Октябрьское**

X	Y
5012947,38	5368272,47
5012821,13	5368121,03
5013406,37	5368095,45
5013407,67	5368105,23
5013427,37	5368251,46
5012947,38	5368272,47

**Каталог координат поворотных точек  
земельного участка 37 площадью 83590 кв. м.,  
с кадастровым номером 0122786200:03:001:0402,  
расположенного по адресу: Республика Крым, г.Керчь,  
Ленинский район, с.Октябрьское**

X	Y
5013400,05	5368815,48
5013110,58	5368468,24
5013454,51	5368453,18
5013511,10	5368873,56
5013400,05	5368815,48

**Каталог координат поворотных точек  
земельного участка 38 площадью 83590 кв. м.,  
с кадастровым номером 0122786200:03:001:0653,  
расположенного по адресу: Республика Крым, г.Керчь,  
Ленинский район**

X	Y
5014553,10	5372222,15
5014493,22	5372241,93
5014480,15	5372207,25
5014496,06	5372201,26
5014439,83	5372050,11
5014429,99	5372021,10
5014416,33	5371975,92



5014413,44	5371976,73
5014377,42	5371848,22
5014346,75	5371769,59
5014311,28	5371662,08
5014198,82	5371334,73
5014169,88	5371260,16
5014145,98	5371205,68
5014110,30	5371136,35
5014075,93	5371079,19
5014025,60	5370998,45
5014006,25	5370966,49
5013982,97	5370932,40
5013960,59	5370890,17
5013903,39	5370769,96
5013871,41	5370681,96
5013851,17	5370603,30
5013725,58	5369984,62
5013700,40	5369876,87
5013622,73	5369561,50
5013517,36	5369122,45
5013392,25	5368881,37
5013371,54	5368848,68
5013343,62	5368801,60
5013327,86	5368770,87
5013276,00	5368711,14
5013259,53	5368689,38
5013227,79	5368662,76
5013147,58	5368560,47
5013122,51	5368528,05
5013025,46	5368413,82
5013027,75	5368411,88
5013022,89	5368406,16
5012718,88	5368045,46
5012562,16	5367861,38
5012513,68	5367802,22
5012408,42	5367679,95
5012315,66	5367570,30
5012271,89	5367519,34
5012104,89	5367321,91
5012058,50	5367263,92
5011972,38	5367142,69
5011896,31	5367022,29
5011835,62	5366922,93
5011743,09	5366769,54
5011686,61	5366673,47
5011648,21	5366601,22
5011628,97	5366564,00
5011615,94	5366531,42
5011588,05	5366457,39
5011578,89	5366435,99

5011566,85	5366399,41
5011549,37	5366340,12
5011529,71	5366271,25
5011454,88	5365958,73
5011480,85	5365951,34
5011556,94	5366264,27
5011575,35	5366332,79
5011592,63	5366391,36
5011604,16	5366426,44
5011613,10	5366447,31
5011641,11	5366521,64
5011653,55	5366552,76
5011672,12	5366588,69
5011710,17	5366660,28
5011766,29	5366755,72
5011858,69	5366908,91
5011919,24	5367008,04
5011994,81	5367127,65
5012080,06	5367247,65
5012125,74	5367304,75
5012292,43	5367501,83
5012336,20	5367552,78
5012382,56	5367607,58
5012428,93	5367662,39
5012534,35	5367784,85
5012619,04	5367886,44
5012714,37	5367993,01
5012821,13	5368121,03
5012947,38	5368272,47
5013110,58	5368468,24
5013400,05	5368815,48
5013420,88	5368864,90
5013518,27	5369052,57
5013530,75	5369076,60
5013548,51	5369110,82
5013594,25	5369301,45
5013606,00	5369350,39
5013633,33	5369464,29
5013642,86	5369504,00
5013654,79	5369553,70
5013664,22	5369592,02
5013694,93	5369716,70
5013719,32	5369815,71
5013732,48	5369869,16
5013750,06	5369944,34
5013757,82	5369977,58
5013761,44	5369995,41
5013825,89	5370312,90
5013883,34	5370595,90
5013901,99	5370668,63

5013902,96	5370672,18
5013910,18	5370692,03
5013927,29	5370739,12
5013933,86	5370757,20
5013990,08	5370875,34
5014011,26	5370915,31
5014034,00	5370948,62
5014053,71	5370981,17
5014104,07	5371061,95
5014139,14	5371120,27
5014175,79	5371191,48
5014200,39	5371247,55
5014229,81	5371323,39
5014342,55	5371651,54
5014377,81	5371758,41
5014408,75	5371837,74
5014445,21	5371967,81
5014442,32	5371968,62
5014454,87	5372013,37
5014464,74	5372041,59
5014521,32	5372191,74
5014537,22	5372185,99
5014553,10	5372222,15

**Каталог координат поворотных точек  
земельного участка 39 площадью 217065 кв. м.,  
с кадастровым номером 0111200000:01:010:0911,  
расположенного по адресу: Республика Крым, г. Керчь,  
Керчьенский городской совет**

X	Y
5016567,94	5371437,01
5016562,19	5371477,93
5016560,86	5371586,99
5016530,68	5371834,47
5016514,74	5372004,72
5016503,08	5372129,20
5016501,00	5372331,54
5016498,97	5372434,72
5016503,32	5372495,66
5016505,43	5372515,43
5016512,58	5372548,80
5016528,66	5372584,10
5016536,50	5372596,41
5016544,66	5372608,05
5016569,79	5372639,12
5016578,89	5372646,23
5016618,57	5372674,02
5016652,69	5372695,87

5016659,89	5372716,51
5016753,69	5372720,89
5016754,28	5372780,90
5016752,36	5372786,27
5016754,05	5372885,10
5016835,66	5372897,16
5016850,81	5372909,15
5016849,67	5372978,46
5016802,03	5372978,60
5016801,24	5372986,41
5016800,53	5372993,27
5016796,01	5373048,08
5016793,52	5373117,14
5016795,58	5373187,51
5016797,13	5373258,21
5016800,96	5373263,70
5016799,67	5373379,64
5016771,30	5373431,72
5016771,83	5373502,65
5016777,46	5373567,37
5016781,10	5373590,11
5016786,67	5373644,32
5016759,12	5373645,32
5016758,25	5373680,32
5016723,31	5373681,61
5016722,60	5373764,30
5016722,81	5373786,22
5016721,58	5373800,60
5016721,45	5373810,63
5016691,37	5373981,17
5016704,82	5374035,03
5016722,18	5374059,75
5016747,53	5374119,88
5016726,69	5374128,63
5016738,96	5374165,85
5016740,83	5374177,55
5016810,83	5374236,61
5016888,19	5374275,35
5017020,42	5374363,06
5017040,29	5374407,38
5017205,50	5374517,38
5017285,97	5374575,79
5017363,97	5374646,55
5017459,35	5374774,07
5017474,02	5374800,06
5017517,21	5374911,07
5017534,22	5375007,85
5017553,58	5375030,92
5017564,27	5375043,93
5017551,91	5375105,54

5017546,01	5375134,91
5017530,24	5375213,60
5017498,17	5375410,48
5017485,13	5375505,98
5017484,71	5375606,52
5017539,51	5375792,47
5017589,48	5375877,89
5017653,51	5375953,67
5017678,98	5375974,55
5017717,06	5376008,67
5017753,15	5376037,00
5017809,22	5376070,20
5017883,16	5376100,02
5018180,67	5376229,07
5018344,98	5376306,54
5018362,46	5376319,67
5018418,78	5376395,47
5018492,27	5376480,86
5018634,28	5376623,28
5018779,52	5376766,93
5018910,18	5376915,63
5018999,48	5377092,79
5019033,22	5377136,30
5019055,34	5377223,99
5019066,34	5377286,41
5019076,68	5377377,40
5019077,89	5377489,19
5019061,56	5377585,27
5019029,56	5377690,05
5018977,24	5377782,95
5018919,62	5377859,61
5018857,30	5377937,95
5018775,21	5378003,09
5018592,13	5378083,21
5018420,16	5378179,95
5018285,40	5378321,94
5018223,51	5378453,26
5018202,71	5378500,82
5018193,08	5378551,54
5018187,51	5378580,96
5018095,66	5379087,86
5018063,29	5379286,68
5018024,00	5379482,81
5018000,08	5379681,00
5017972,16	5379817,01
5017963,24	5379877,46
5017940,50	5380008,40
5017920,11	5380126,10
5017895,77	5380230,41
5017882,05	5380272,47



5017818,79	5380463,92
5017753,22	5380653,69
5017686,15	5380842,85
5017661,71	5380914,45
5017666,52	5380916,04
5017659,88	5380932,93
5017649,60	5380959,60
5017644,63	5380962,51
5017632,87	5380990,10
5017527,35	5381223,96
5017345,53	5381327,66
5017204,28	5381468,96
5017059,99	5381608,54
5016922,92	5381751,98
5016794,24	5381904,12
5016687,28	5382072,08
5016595,67	5382247,33
5016523,98	5382432,69
5016454,92	5382620,49
5016385,34	5382807,45
5016320,50	5382996,54
5016257,14	5383186,12
5016222,90	5383281,30
5016171,54	5383371,97
5016011,79	5383497,94
5015940,86	5383562,75
5015892,86	5383646,33
5015818,68	5383829,66
5015744,57	5384025,54
5015734,22	5384053,72
5015602,96	5384388,66
5015528,82	5384574,09
5015456,08	5384760,08
5015385,67	5384947,94
5015318,49	5385135,54
5015276,33	5385330,00
5015250,02	5385428,18
5015224,15	5385524,72
5015198,27	5385621,26
5015172,40	5385717,80
5015120,16	5385910,55
5015096,44	5386052,21
5015089,88	5386104,93
5015113,16	5386206,79
5015134,83	5386299,25
5015160,60	5386420,86
5015182,59	5386491,86
5015294,55	5386653,75
5015430,81	5386798,00
5015551,54	5386840,62

5015614,52	5386839,50
5015754,76	5386796,00
5015849,90	5386762,07
5015877,95	5386751,36
5015976,56	5386714,64
5016002,74	5386714,58
5016201,44	5386730,21
5016201,26	5386733,20
5016355,86	5386741,74
5016404,16	5386749,54
5016438,39	5386745,74
5016446,36	5386739,42
5016477,38	5386775,22
5016496,83	5386797,66
5016633,06	5386947,28
5016702,73	5387018,79
5016712,37	5387027,78
5016769,40	5387093,18
5016837,54	5387166,70
5016972,43	5387315,35
5017059,89	5387412,55
5017105,97	5387464,14
5017132,98	5387479,97
5017181,43	5387492,82
5017191,22	5387504,72
5017176,42	5387530,13
5017216,05	5387585,56
5017233,63	5387610,15
5017237,02	5387614,89
5017305,09	5387691,73
5017308,90	5387696,38
5017286,08	5387712,43
5017283,31	5387707,09
5017231,65	5387650,20
5017216,64	5387633,68
5017194,86	5387653,22
5017187,32	5387659,97
5017131,26	5387597,22
5017153,36	5387576,77
5017076,04	5387490,47
5017059,00	5387471,51
5017034,06	5387443,77
5017026,18	5387435,09
5017009,43	5387416,48
5016992,67	5387397,87
5016975,91	5387379,26
5016959,15	5387360,65
5016942,40	5387342,04
5016925,64	5387323,42
5016908,89	5387304,81

5016892,13	5387286,20
5016875,37	5387267,59
5016847,37	5387291,85
5016781,68	5387216,92
5016730,13	5387129,02
5016744,42	5387116,01
5016675,50	5387043,08
5016610,50	5386967,14
5016549,16	5386888,36
5016479,41	5386819,76
5016470,44	5386815,60
5016443,23	5386802,97
5016397,05	5386769,69
5016341,99	5386760,78
5016200,61	5386744,18
5016200,08	5386752,92
5015974,23	5386741,16
5015927,12	5386756,67
5015883,00	5386771,22
5015854,57	5386780,62
5015784,93	5386803,50
5015769,38	5386809,03
5015749,73	5386816,02
5015642,72	5386850,32
5015616,87	5386853,63
5015591,31	5386855,70
5015548,74	5386854,75
5015509,83	5386845,84
5015437,83	5386818,95
5015423,73	5386809,13
5015396,80	5386791,98
5015368,78	5386767,14
5015327,22	5386719,31
5015282,03	5386664,29
5015250,41	5386624,25
5015194,62	5386551,34
5015168,27	5386506,43
5015158,84	5386501,01
5015140,65	5386425,21
5015113,29	5386303,58
5015097,38	5386212,06
5015079,77	5386118,39
5015075,05	5386106,99
5015056,06	5386065,42
5015096,43	5385904,43
5015145,69	5385710,41
5015182,14	5385610,87
5015226,18	5385437,57
5015255,35	5385325,32
5015308,89	5385132,74

5015376,86	5384944,37
5015447,65	5384756,91
5015520,85	5384571,13
5015589,89	5384383,62
5015656,74	5384195,24
5015712,96	5384046,09
5015723,45	5384017,98
5015762,03	5383915,08
5015797,18	5383821,56
5015832,32	5383728,03
5015867,47	5383634,51
5015920,10	5383544,97
5015994,61	5383476,26
5016153,07	5383355,82
5016200,55	5383271,23
5016237,96	5383178,84
5016307,83	5382991,85
5016364,39	5382800,72
5016433,67	5382613,08
5016499,93	5382424,19
5016572,91	5382235,89
5016668,28	5382060,95
5016776,09	5381891,31
5016903,50	5381733,92
5017048,69	5381597,17
5017185,07	5381448,99
5017329,47	5381311,14
5017495,08	5381141,87
5017551,15	5381048,69
5017579,99	5381011,70
5017583,32	5381005,63
5017596,24	5380978,62
5017611,19	5380950,69
5017597,97	5380946,02
5017613,07	5380900,32
5017614,95	5380897,45
5017628,27	5380901,92
5017653,91	5380831,52
5017686,01	5380735,82
5017719,07	5380640,46
5017784,74	5380450,90
5017848,91	5380261,24
5017860,75	5380220,49
5017878,40	5380166,42
5017910,89	5380008,04
5017914,93	5379983,23
5017922,07	5379957,10
5017928,86	5379924,17
5017918,75	5379921,39
5017927,34	5379871,94

5017944,95	5379780,05
5017863,24	5379764,24
5017879,55	5379704,17
5017886,81	5379666,63
5017898,45	5379642,09
5017967,67	5379655,93
5017974,90	5379613,49
5017971,39	5379611,90
5018005,32	5379479,35
5018043,14	5379282,96
5018079,39	5379085,12
5018109,28	5378888,59
5018168,15	5378566,85
5018174,82	5378537,61
5018184,25	5378496,30
5018220,61	5378396,28
5018270,73	5378311,48
5018335,02	5378233,15
5018389,62	5378171,11
5018309,92	5378208,32
5018225,32	5378259,56
5018151,78	5378322,77
5018085,33	5378401,97
5018066,59	5378432,73
5018050,92	5378458,27
5018033,90	5378486,14
5017996,51	5378578,28
5017975,19	5378686,39
5017963,75	5378774,47
5017934,01	5378975,65
5017926,59	5379067,71
5017908,21	5379165,81
5017878,46	5379364,99
5017852,70	5379562,16
5017822,95	5379760,34
5017804,65	5379870,44
5017793,96	5379919,49
5017779,27	5379967,55
5017761,60	5380017,62
5017752,88	5380037,52
5017699,48	5380151,85
5017671,08	5380243,96
5017655,70	5380342,05
5017652,94	5380544,17
5017650,57	5380646,23
5017646,92	5380702,27
5017639,20	5380746,31
5017634,33	5380767,33
5017595,97	5380885,21
5017589,41	5380901,14



5017574,44	5380937,57
5017550,76	5380985,65
5017526,04	5381026,74
5017493,32	5381067,84
5017459,58	5381104,94
5017434,97	5381127,57
5017386,06	5381171,15
5017376,51	5381178,41
5017304,49	5381228,38
5017222,93	5381285,61
5017147,33	5381339,82
5017129,44	5381353,87
5017113,50	5381361,91
5017083,67	5381384,00
5017079,61	5381374,00
5017106,46	5381353,93
5017124,39	5381344,88
5017216,88	5381277,62
5017378,40	5381162,15
5017427,43	5381119,08
5017452,54	5381096,95
5017485,29	5381061,85
5017518,01	5381020,75
5017541,74	5380980,67
5017564,42	5380932,59
5017585,16	5380876,56
5017625,19	5380742,34
5017634,58	5380644,27
5017636,96	5380544,21
5017639,33	5380443,15
5017643,70	5380341,08
5017645,37	5380288,05
5017654,08	5380241,00
5017662,80	5380196,96
5017680,45	5380142,89
5017721,58	5380048,87
5017759,24	5379959,60
5017788,64	5379866,48
5017806,95	5379757,37
5017838,70	5379560,19
5017868,46	5379363,01
5017896,21	5379163,84
5017910,59	5379065,75
5017920,01	5378973,68
5017946,75	5378772,51
5017969,86	5378632,37
5017985,50	5378575,31
5018003,17	5378524,24
5018024,88	5378481,16
5018042,44	5378452,27

5018058,21	5378426,78
5018077,30	5378394,99
5018110,01	5378352,89
5018144,74	5378315,78
5018178,52	5378284,68
5018218,28	5378251,57
5018258,07	5378224,46
5018304,87	5378199,33
5018401,42	5378153,54
5018403,49	5378156,63
5018585,83	5378067,78
5018676,46	5378029,14
5018761,09	5377982,11
5018843,38	5377921,51
5018908,87	5377850,62
5019001,02	5377677,92
5019046,95	5377487,56
5019032,72	5377291,13
5018965,27	5377112,34
5018873,01	5376940,56
5018819,19	5376862,13
5018743,94	5376795,13
5018567,95	5376617,57
5018538,57	5376586,76
5018496,54	5376546,16
5018473,95	5376498,52
5018401,55	5376454,19
5018380,27	5376476,53
5018347,27	5376448,76
5018348,81	5376392,38
5018323,38	5376368,72
5018277,29	5376327,09
5018207,64	5376278,04
5018166,59	5376263,62
5017978,76	5376180,03
5017876,09	5376136,26
5017796,93	5376097,43
5017746,70	5376068,54
5017697,14	5376035,64
5017678,01	5376011,67
5017659,16	5376016,12
5017627,16	5376027,80
5017639,78	5376129,83
5017635,15	5376189,87
5017621,46	5376258,57
5017605,61	5376315,72
5017573,40	5376383,12
5017550,67	5376423,20
5017519,97	5376467,30
5017486,23	5376504,40

5017445,48	5376537,52
5017394,16	5376574,83
5017314,25	5376619,05
5017236,93	5376641,52
5017177,52	5376665,23
5016951,26	5376744,22
5016934,80	5376765,63
5016927,75	5376766,56
5016908,02	5376775,66
5016894,85	5376786,27
5016812,55	5376843,31
5016808,25	5376862,26
5016794,86	5376864,61
5016746,14	5376899,72
5016714,13	5376914,56
5016630,70	5376969,90
5016601,08	5376988,80
5016584,02	5376976,84
5016553,14	5376991,92
5016513,83	5376933,98
5016526,80	5376931,95
5016640,31	5376870,64
5016604,90	5376797,69
5016655,75	5376781,56
5016665,67	5376770,53
5016674,59	5376758,50
5016691,82	5376775,96
5016738,86	5376765,63
5016771,32	5376753,16
5016785,13	5376727,68
5016835,95	5376722,20
5016879,97	5376714,59
5016899,70	5376705,67
5016907,26	5376699,29
5016952,58	5376679,72
5017066,57	5376659,54
5017073,58	5376657,48
5017214,90	5376631,70
5017217,09	5376638,41
5017289,51	5376619,26
5017346,97	5376590,94
5017430,42	5376531,17
5017501,43	5376459,38
5017544,18	5376395,21
5017556,36	5376373,16
5017571,15	5376345,11
5017591,65	5376295,06
5017606,05	5376244,98
5017616,15	5376186,91
5017619,73	5376149,52

5017619,72	5376129,31
5017618,36	5376083,97
5017612,78	5376033,58
5017597,28	5376008,86
5017592,03	5375999,87
5017568,86	5375968,91
5017544,30	5375952,36
5017545,66	5375932,95
5017519,43	5375803,58
5017481,97	5375707,97
5017463,73	5375606,97
5017461,08	5375504,57
5017473,08	5375339,81
5017487,74	5375255,52
5017500,72	5375208,30
5017513,36	5375068,06
5017500,78	5375016,87
5017492,48	5374969,11
5017480,11	5374922,88
5017464,01	5374876,39
5017445,29	5374833,08
5017415,44	5374779,46
5017398,64	5374754,49
5017366,13	5374711,15
5017334,27	5374675,36
5017298,79	5374642,06
5017261,72	5374611,21
5017180,27	5374555,14
5017108,91	5374507,14
5017015,85	5374442,73
5016851,56	5374329,77
5016771,50	5374291,11
5016728,32	5374272,08
5016690,61	5374254,36
5016709,61	5374221,01
5016695,93	5374194,57
5016648,58	5374152,21
5016611,33	5374083,36
5016601,67	5374060,46
5016582,80	5374017,35
5016582,58	5374016,10
5016565,40	5373974,08
5016559,85	5373962,65
5016546,90	5373943,87
5016542,13	5373937,86
5016533,62	5373928,49
5016517,39	5373914,52
5016507,28	5373907,34
5016508,09	5373906,94
5016503,04	5373903,26

5016501,21	5373901,44
5016488,64	5373892,43
5016492,80	5373887,87
5016462,51	5373859,55
5016448,84	5373847,26
5016440,23	5373839,06
5016430,61	5373831,71
5016425,97	5373828,61
5016420,71	5373823,78
5016394,06	5373794,07
5016392,68	5373789,22
5016351,75	5373738,08
5016343,46	5373725,32
5016327,49	5373705,30
5016325,07	5373704,43
5016304,68	5373704,74
5016306,65	5373646,26
5016312,33	5373443,31
5016316,12	5373362,05
5016320,88	5373342,03
5016355,28	5373342,03
5016354,93	5373300,96
5016321,76	5373300,63
5016320,62	5373245,59
5016426,98	5373227,03
5016414,05	5373130,50
5016325,55	5373126,42
5016327,08	5373038,43
5016334,38	5372835,46
5016336,96	5372696,16
5016345,05	5372618,95
5016357,99	5372533,02
5016373,75	5372420,16
5016388,65	5372308,60
5016400,99	5372221,95
5016403,37	5372195,72
5016406,90	5372190,85
5016428,71	5372023,62
5016442,11	5371916,17
5016445,26	5371916,36
5016455,47	5371826,32
5016475,54	5371658,31
5016468,10	5371657,01
5016473,96	5371627,16
5016477,44	5371601,82
5016481,46	5371602,27
5016508,91	5371373,15
5016513,79	5371340,87
5016516,07	5371320,07
5016511,06	5371320,38



5016513,33	5371300,57
5016519,52	5371301,07
5016522,93	5371273,10
5016536,27	5371275,89
5016547,21	5371268,07
5016550,20	5371241,11
5016558,47	5371166,56
5016566,74	5371092,02
5016583,28	5370942,92
5016597,07	5370818,67
5016599,83	5370793,82
5016608,09	5370719,27
5016610,86	5370694,42
5016613,61	5370669,57
5016626,41	5370567,90
5016638,90	5370468,67
5016651,39	5370369,45
5016663,87	5370270,24
5016676,36	5370171,01
5016688,85	5370071,79
5016701,33	5369972,58
5016713,82	5369873,35
5016717,59	5369790,67
5016694,54	5369672,07
5016652,11	5369594,11
5016619,87	5369556,46
5016577,87	5369529,02
5016528,37	5369502,03
5016487,55	5369488,62
5016439,21	5369475,87
5016389,87	5369480,27
5016201,93	5369540,22
5016115,69	5369583,06
5016052,07	5369653,16
5016012,32	5369739,80
5016000,06	5369786,18
5016012,32	5369788,85
5015951,87	5370030,63
5015909,12	5370205,40
5015893,50	5370201,53
5015865,02	5370317,28
5015841,13	5370414,34
5015817,25	5370511,40
5015793,37	5370608,47
5015769,48	5370705,53
5015745,61	5370802,59
5015721,73	5370899,65
5015697,84	5370996,71
5015673,96	5371093,77
5015650,07	5371190,83

5015626,19	5371287,90
5015602,31	5371384,96
5015578,42	5371482,02
5015554,54	5371579,08
5015480,82	5371972,76
5015449,76	5372168,54
5015436,52	5372259,04
5015420,91	5372358,61
5015403,81	5372456,28
5015386,36	5372554,74
5015372,52	5372653,60
5015356,09	5372753,27
5015340,85	5372851,52
5015325,41	5372949,78
5015310,12	5373051,07
5015291,70	5373150,28
5015299,01	5373181,53
5015312,00	5373187,16
5015308,80	5373195,67
5015305,54	5373194,08
5015265,09	5373282,06
5015249,76	5373274,26
5015132,41	5373413,20
5015047,56	5373466,00
5014947,97	5373493,59
5014844,93	5373485,14
5014795,17	5373468,45
5014746,69	5373449,05
5014706,10	5373417,36
5014667,02	5373382,55
5014624,74	5373315,33
5014613,48	5373293,67
5014597,50	5373250,65
5014593,31	5373228,48
5014587,77	5373178,30
5014571,34	5373179,60
5014570,71	5373146,88
5014574,08	5373091,90
5014568,42	5373048,73
5014558,43	5373000,94
5014544,29	5372957,78
5014526,78	5372914,71
5014510,93	5372898,66
5014486,97	5372855,42
5014355,81	5372716,04
5014326,67	5372693,79
5014168,32	5372600,54
5013986,29	5372517,12
5013880,88	5372465,95
5013805,88	5372440,19

5013624,15	5372372,22
5013586,53	5372362,60
5013577,75	5372396,64
5013541,72	5372385,72
5013522,55	5372354,75
5013473,48	5372336,86
5013402,30	5372288,18
5013407,58	5372280,30
5013264,73	5372181,28
5013109,81	5372052,07
5013036,03	5371978,19
5012970,36	5371897,15
5012859,46	5371729,36
5012744,83	5371567,73
5012617,33	5371413,93
5012538,06	5371360,02
5012444,33	5371337,00
5012345,08	5371329,06
5012299,68	5371329,36
5012250,21	5371339,62
5012161,65	5371381,24
5012092,28	5371449,69
5011982,40	5371616,88
5011924,41	5371700,30
5011857,62	5371776,52
5011816,86	5371820,38
5011834,52	5371837,37
5011767,89	5371912,70
5011738,20	5371953,87
5011719,39	5371939,95
5011711,43	5371951,19
5011697,01	5371971,56
5011682,59	5371991,93
5011668,17	5372012,31
5011653,75	5372032,67
5011639,33	5372053,04
5011624,92	5372073,41
5011610,50	5372093,78
5011596,08	5372114,14
5011581,66	5372134,52
5011567,24	5372154,89
5011552,82	5372175,26
5011538,41	5372195,63
5011523,99	5372215,99
5011509,57	5372236,37
5011495,15	5372256,74
5011422,53	5372371,06
5011351,74	5372499,18
5011294,52	5372603,00
5011250,62	5372692,69

5011216,93	5372786,87
5011183,87	5372886,75
5011152,48	5372981,63
5011121,09	5373076,50
5011058,33	5373266,24
5011026,96	5373361,10
5011000,44	5373458,20
5010996,19	5373563,48
5010994,58	5373766,58
5010997,01	5373871,64
5011000,21	5374010,11
5011010,19	5374010,72
5011028,21	5374016,68
5011025,49	5374062,71
5010995,17	5374062,09
5010989,51	5374088,96
5010970,60	5374161,36
5010879,89	5374429,26
5010871,07	5374457,30
5010796,74	5374554,53
5010763,89	5374572,62
5010705,13	5374603,78
5010651,27	5374616,92
5010598,34	5374620,04
5010585,86	5374621,08
5010457,20	5374575,36
5010407,07	5374546,47
5010403,55	5374551,64
5010359,74	5374511,87
5010324,71	5374469,28
5010288,16	5374393,57
5010274,90	5374314,40
5010276,13	5374202,15
5010280,89	5374171,57
5010288,28	5374073,50
5010281,80	5373994,47
5010260,32	5373913,48
5010252,10	5373877,48
5010222,55	5373783,50
5010208,00	5373787,02
5010190,74	5373719,45
5010179,91	5373671,55
5010177,66	5373631,53
5010182,17	5373567,27
5010187,55	5373513,77
5010205,47	5373362,87
5010220,74	5373244,48
5010230,23	5373244,20
5010229,00	5373207,18
5010219,80	5373173,18

5010202,52	5373125,20
5010174,23	5373073,24
5010146,93	5373020,28
5010122,72	5372982,31
5010104,53	5372949,34
5010030,37	5372812,95
5010033,35	5372811,44
5009973,07	5372691,22
5009964,03	5372682,54
5009951,08	5372688,57
5009920,08	5372683,64
5009894,95	5372658,69
5009864,60	5372596,73
5009856,57	5372591,75
5009820,17	5372519,80
5009810,21	5372524,82
5009767,73	5372440,88
5009730,55	5372243,87
5009715,39	5372167,37
5009655,03	5372046,24
5009615,47	5371972,76
5009586,77	5371921,77
5009552,45	5371876,88
5009563,41	5371869,07
5009533,26	5371840,13
5009489,13	5371811,22
5009446,06	5371794,31
5009454,93	5371774,28
5009492,99	5371789,20
5009512,04	5371800,16
5009531,60	5371813,12
5009580,32	5371857,02
5009591,45	5371849,09
5009624,44	5371892,19
5009657,39	5371949,60
5009696,62	5372022,52
5009759,70	5372149,18
5009788,28	5372207,71
5009795,47	5372240,71
5009818,76	5372290,68
5009864,17	5372364,61
5009875,29	5372385,59
5009966,30	5372565,47
5010058,32	5372745,34
5010133,19	5372897,24
5010148,40	5372935,23
5010177,71	5372989,19
5010206,02	5373044,15
5010220,20	5373076,13
5010236,39	5373109,11



5010254,64	5373152,09
5010260,89	5373195,09
5010261,16	5373238,12
5010248,61	5373310,19
5010246,66	5373317,19
5010239,07	5373368,03
5010252,90	5373370,15
5010235,33	5373518,00
5010229,58	5373574,63
5010225,62	5373631,41
5010227,86	5373671,43
5010254,58	5373775,75
5010240,46	5373779,17
5010298,83	5373987,82
5010315,18	5374062,43
5010314,47	5374109,46
5010313,69	5374204,10
5010324,03	5374204,62
5010322,67	5374310,30
5010337,41	5374385,40
5010366,68	5374446,20
5010396,46	5374481,12
5010430,53	5374512,04
5010426,87	5374517,40
5010508,08	5374564,23
5010561,06	5374569,11
5010600,04	5374572,01
5010633,16	5374573,10
5010678,56	5374579,24
5010713,29	5374565,60
5010789,21	5374513,10
5010817,03	5374488,84
5010826,65	5374476,67
5010837,64	5374459,75
5010870,69	5374395,27
5010934,44	5374203,01
5010965,82	5374107,28
5010978,27	5374008,76
5010972,62	5373766,13
5010974,11	5373563,03
5010978,55	5373456,12
5011006,14	5373353,98
5011039,36	5373253,56
5011070,73	5373158,70
5011102,12	5373063,83
5011133,50	5372968,96
5011164,88	5372874,09
5011196,26	5372779,22
5011230,56	5372683,65
5011275,08	5372592,67

5011332,03	5372489,35
5011404,79	5372357,12
5011477,43	5372243,65
5011485,41	5372232,40
5011499,82	5372212,02
5011514,24	5372191,65
5011528,66	5372171,29
5011543,08	5372150,91
5011557,50	5372130,55
5011571,92	5372110,17
5011586,33	5372089,80
5011600,75	5372069,44
5011615,17	5372049,06
5011629,59	5372028,70
5011644,01	5372008,33
5011658,43	5371987,96
5011672,84	5371967,59
5011687,26	5371947,21
5011701,68	5371926,85
5011690,86	5371918,84
5011786,28	5371790,99
5011800,98	5371805,12
5011841,73	5371761,25
5011907,38	5371686,32
5011964,33	5371604,28
5012075,70	5371435,17
5012149,61	5371362,79
5012243,40	5371318,66
5012296,37	5371307,59
5012345,85	5371307,07
5012446,82	5371315,14
5012546,85	5371339,88
5012631,65	5371397,28
5012761,74	5371553,75
5012877,35	5371716,64
5012997,74	5371877,98
5013060,99	5371956,73
5013126,81	5372033,13
5013280,43	5372160,00
5013290,89	5372167,74
5013287,04	5372172,97
5013443,60	5372278,69
5013532,73	5372323,85
5013629,35	5372346,24
5013825,37	5372387,74
5014011,29	5372461,03
5014181,76	5372538,64
5014210,85	5372513,18
5014367,38	5372644,72
5014572,69	5372880,82

5014611,00	5372976,68
5014621,98	5373071,10
5014600,78	5373076,07
5014610,49	5373224,92
5014614,38	5373246,13
5014629,99	5373286,61
5014640,31	5373305,10
5014681,83	5373369,18
5014717,26	5373403,93
5014756,30	5373433,87
5014800,83	5373454,56
5014848,18	5373469,77
5014946,15	5373477,18
5015040,81	5373450,37
5015120,27	5373398,55
5015182,18	5373320,66
5015270,79	5373143,43
5015288,82	5373045,49
5015303,18	5372946,21
5015318,02	5372857,41
5015333,06	5372758,55
5015348,50	5372660,49
5015366,47	5372561,13
5015381,32	5372461,88
5015396,11	5372363,16
5015411,14	5372264,65
5015427,21	5372165,77
5015445,76	5372065,68
5015462,92	5371968,00
5015480,42	5371868,38
5015497,09	5371770,82
5015515,10	5371672,47
5015534,39	5371574,51
5015561,67	5371458,05
5015585,56	5371360,99
5015609,44	5371263,93
5015633,32	5371166,86
5015657,21	5371069,80
5015681,09	5370972,74
5015704,96	5370875,68
5015728,85	5370778,62
5015752,73	5370681,56
5015776,62	5370584,50
5015800,50	5370487,43
5015824,38	5370390,37
5015848,27	5370293,31
5015872,15	5370196,25
5015855,13	5370192,04
5015861,42	5370167,46
5015867,63	5370143,25

5015873,82	5370119,05
5015880,02	5370094,84
5015886,22	5370070,63
5015892,42	5370046,42
5015898,61	5370022,21
5015904,82	5369998,01
5015911,01	5369973,80
5015917,21	5369949,59
5015923,41	5369925,38
5015929,61	5369901,18
5015935,81	5369876,98
5015942,01	5369852,77
5015948,20	5369828,56
5015954,41	5369804,35
5015960,60	5369780,14
5015976,18	5369782,53
5015990,90	5369734,78
5016033,95	5369640,64
5016103,83	5369564,47
5016190,10	5369507,48
5016288,15	5369477,65
5016389,53	5369460,26
5016415,15	5369450,20
5016501,33	5369422,39
5016507,87	5369427,02
5016445,99	5369451,70
5016410,90	5369468,83
5016451,58	5369464,13
5016490,51	5369477,00
5016531,63	5369492,58
5016584,04	5369519,93
5016626,19	5369546,28
5016658,95	5369588,63
5016710,40	5369656,89
5016731,14	5369736,47
5016741,18	5369657,10
5016753,86	5369671,12
5016741,99	5369780,38
5016731,18	5369879,80
5016720,39	5369979,23
5016709,59	5370078,65
5016698,78	5370178,08
5016687,99	5370277,51
5016677,19	5370376,93
5016666,38	5370476,36
5016655,58	5370575,78
5016644,79	5370675,21
5016633,99	5370774,63
5016623,18	5370874,06
5016612,38	5370973,48

5016601,59	5371072,91
5016590,78	5371172,33
5016579,98	5371271,76
5016575,20	5371337,24
5016567,94	5371437,01

**Каталог координат поворотных точек  
земельного участка 40 площадью 3 кв. м.,  
с кадастровым номером 0111200000:01:004:0082,  
расположенного по адресу:г.Керчь, оп.№11, Б1, ПЛ 6-10кВ  
ТП 124 - ТП 163**

X	Y
5012677,39	5374687,87
5012677,39	5374686,19
5012679,07	5374686,19
5012679,07	5374687,87
5012677,39	5374687,87

**Каталог координат поворотных точек  
земельного участка 41 площадью 3 кв. м.,  
с кадастровым номером 0111200000:01:004:0079,  
расположенного по адресу:г.Керчь, оп.№8, Б1, ПЛ 6-10кВ  
ТП 124 - ТП 163**

X	Y
5012761,20	5374743,61
5012762,23	5374742,08
5012763,75	5374743,12
5012762,73	5374744,65
5012761,20	5374743,61

**Каталог координат поворотных точек  
земельного участка 42 площадью 30 кв. м.,  
с кадастровым номером 0111200000:01:005:0113,  
расположенного по адресу:г.Керчь, оп.№21, Б2, ПЛ 110 кВ  
ПС Камиш Буруньска - ПС Очисна**

X	Y
5012040,51	5372686,14
5012042,08	5372680,90
5012047,32	5372682,49
5012045,74	5372687,73
5012040,51	5372686,14

**Каталог координат поворотных точек**



**земельного участка 43 площадью 12 кв. м.,  
с кадастровым номером 0111200000:01:004:0052,  
расположенного по адресу: г. Керчь, оп. №1, Б8, ПЛ 6-10кВ  
ТП 45 -ТП 163**

X	Y
5012574,23	5374641,19
5012576,15	5374641,29
5012575,89	5374647,60
5012573,98	5374647,54
5012574,23	5374641,19

**Каталог координат поворотных точек  
земельного участка 44 площадью 83588 кв. м.,  
с кадастровым номером 0122786200:03:001:0399,  
расположенного по адресу: Республика Крым, г. Керчь  
Ленинский район, с. Октябрьское**

X	Y
5012619,04	5367886,44
5012534,35	5367784,85
5013369,05	5367748,30
5013371,97	5367852,23
5013372,15	5367853,46
5012619,04	5367886,44

**Каталог координат поворотных точек  
земельного участка 45 площадью 5 кв. м.,  
с кадастровым номером 0111200000:01:007:0190,  
расположенного по адресу: Республика Крым, г. Крым**

X	Y
5011893,85	5372577,00
5011893,24	5372579,07
5011891,17	5372578,46
5011891,78	5372576,39
5011893,85	5372577,00

**Каталог координат поворотных точек  
земельного участка 46 площадью 5 кв. м.,  
с кадастровым номером 0111200000:01:007:0191,  
расположенного по адресу: Республика Крым, г. Крым**

X	Y
5012103,47	5372639,37
5012102,86	5372641,44

5012100,79	5372640,83
5012101,40	5372638,76
5012103,47	5372639,37

**Каталог координат поворотных точек  
земельного участка 47 площадью 614 кв. м.,  
с кадастровым номером 0111200000:01:004:0149,  
расположенного по адресу: Республика Крым, г. Керчь,  
Садово-огородный кооператив "Залив" № 476**

X	Y
5012159,21	5374688,96
5012174,47	5374686,60
5012180,73	5374726,25
5012165,68	5374728,39
5012159,21	5374688,96

**Каталог координат поворотных точек  
земельного участка 48 площадью 3 кв. м.,  
с кадастровым номером 0111200000:01:004:0083,  
расположенного по адресу: г. Керчь, оп. №12, Б8, ПЛ 6-10кВ  
ТП 45 -ТП 163**

X	Y
5012646,51	5374667,63
5012646,51	5374665,95
5012648,19	5374665,95
5012648,19	5374667,63
5012646,51	5374667,63

**Каталог координат поворотных точек  
земельного участка 49 площадью 70 кв. м.,  
с кадастровым номером 0111200000:01:005:0176,  
расположенного по адресу: г. Керчь, шоссе Героев Сталинграда  
25, ЗТП-163**

X	Y
5012576,90	5374663,77
5012568,49	5374661,43
5012570,63	5374653,67
5012576,90	5374663,77

**Каталог координат поворотных точек  
земельного участка 50 площадью 27 кв. м.,  
с кадастровым номером 0111200000:01:004:0036,  
расположенного по адресу: Республика Крым, г. Керчь,**

**ул.Цементная слободка, КТП-66**

X	Y
5012774,27	5375885,46
5012779,47	5375885,77
5012779,18	5375890,96
5012773,98	5375890,65
5012774,27	5375885,46

**Каталог координат поворотных точек  
земельного участка 51 площадью 767 кв. м.,  
с кадастровым номером 0111200000:01:004:0203,  
расположенного по адресу: Республика Крым, г. Керчь,  
Садово-огородный кооператив "Залив" № 282**

X	Y
5012244,14	5374852,79
5012231,38	5374860,22
5012213,78	5374813,24
5012228,00	5374805,30
5012244,14	5374852,79

**Каталог координат поворотных точек  
земельного участка 52 площадью 5 кв. м.,  
с кадастровым номером 0111200000:01:005:0123,  
расположенного по адресу: г. Керчь, оп. №33, Б2, ПЛ 110 кВ  
ПС Камиш Буруньска - ПС Очисна**

X	Y
5011881,84	5372541,71
5011882,48	5372539,62
5011884,57	5372540,27
5011883,94	5372542,37
5011881,84	5372541,71

**Каталог координат поворотных точек  
земельного участка 53 площадью 5 кв. м.,  
с кадастровым номером 0111200000:01:005:0124,  
расположенного по адресу: г. Керчь, оп. №34, Б2, ПЛ 110 кВ  
ПС Камиш Буруньска - ПС Очисна**

X	Y
5012018,35	5372583,30
5012018,98	5372581,20
5012021,08	5372581,85
5012020,44	5372583,94
5012018,35	5372583,30

**Каталог координат поворотных точек  
земельного участка 54 площадью 3 кв. м.,  
с кадастровым номером 0111200000:01:005:0225,  
расположенного по адресу: г. Керчь, оп.№26, Б2,  
ПЛ 6-10кВ ТП 45 -ТП 163**

X	Y
5011404,24	5374144,49
5011405,86	5374145,38
5011404,97	5374147,00
5011403,35	5374146,10
5011404,24	5374144,49

**Каталог координат поворотных точек  
земельного участка 55 площадью 19 кв. м.,  
с кадастровым номером 0111200000:01:005:0227,  
расположенного по адресу: г. Керчь, оп.№28, Б7, ПЛ 6-10кВ  
ТП 45 -ТП 163**

X	Y
5011320,56	5374100,16
5011324,53	5374102,02
5011322,68	5374105,99
5011318,72	5374104,12
5011320,56	5374100,16

**Каталог координат поворотных точек  
земельного участка 56 площадью 3 кв. м.,  
с кадастровым номером 0111200000:01:005:0228,  
расположенного по адресу: г. Керчь, оп.№29, Б7, ПЛ 6-10кВ  
ТП 45 -ТП 163**

X	Y
5011279,02	5374083,43
5011280,74	5374084,10
5011280,08	5374085,82
5011278,36	5374085,16
5011279,02	5374083,43

**Каталоги координат поворотных точек границ земельных участков, предназначенных для строительства объекта капитального строительства: «Строительство автомобильной дороги и автомобильного подхода в г. Керчь к транспортному переходу через Керченский пролив»**

**Каталог координат поворотных точек  
земельного участка площадью 805339 кв.м,  
расположенного в границах постоянного отвода  
на территории Республики Крым, городского округа Керчь**

X	Y
5012754.95	5368015.48
5012853.20	5368125.86
5012949.10	5368231.95
5013062.33	5368351.98
5013149.19	5368449.90
5013196.65	5368488.55
5013255.33	5368525.33
5013261.57	5368511.88
5013292.15	5368527.56
5013287.08	5368538.46
5013323.01	5368557.81
5013390.38	5368599.00
5013436.58	5368644.42
5013474.35	5368706.31
5013491.52	5368755.33
5013510.59	5368844.82
5013530.77	5368949.58
5013548.75	5369048.46
5013563.66	5369133.09
5013581.20	5369218.48
5013610.75	5369338.52
5013562.68	5369350.35
5013533.31	5369231.06
5013501.47	5369125.49
5013478.03	5369019.60
5013464.39	5368985.84
5013440.14	5368951.94
5013396.67	5368924.38
5013319.15	5368920.14
5013266.34	5368951.47
5013200.73	5369100.53
5013159.99	5369199.52
5013133.88	5369246.25
5013064.66	5369342.62
5013005.57	5369406.77
5012929.96	5369486.38
5012787.53	5369636.34
5012798.63	5369647.61
5012757.40	5369694.36



5012747.18	5369684.67
5012700.13	5369740.09
5012555.74	5369974.44
5012530.80	5370033.45
5012544.61	5370040.76
5012512.49	5370104.47
5012499.17	5370097.68
5012475.51	5370145.27
5012454.02	5370195.98
5012431.12	5370260.72
5012436.25	5370262.64
5012422.41	5370305.11
5012409.10	5370299.58
5012366.85	5370452.20
5012314.44	5370754.08
5012295.36	5370901.92
5012328.73	5370905.30
5012321.20	5370962.79
5012292.48	5370960.22
5012285.53	5371014.64
5012272.36	5371055.37
5012254.59	5371238.18
5012248.71	5371311.32
5012262.24	5371313.06
5012250.37	5371406.18
5012234.97	5371404.01
5012224.18	5371480.02
5012217.30	5371519.15
5012196.56	5371627.54
5012245.10	5371712.67
5012229.73	5371723.18
5012182.41	5371675.28
5012159.74	5371762.97
5012130.34	5371880.88
5012093.44	5372022.63
5012082.25	5372075.11
5012084.65	5372101.44
5012067.29	5372183.52
5012055.83	5372181.25
5012043.83	5372235.70
5012009.77	5372391.67
5012021.05	5372394.01
5012016.97	5372416.54
5012066.77	5372457.30
5012063.02	5372470.01
5012015.55	5372449.10
5012008.00	5372490.89
5011993.74	5372488.51
5011987.34	5372519.19
5011966.54	5372667.43
5011947.80	5372852.92
5011952.91	5372873.85

5011949.06	5372937.47
5012018.79	5372945.91
5012017.56	5372961.75
5011947.91	5372956.79
5011947.54	5372965.42
5011940.58	5372965.30
5011929.92	5373148.19
5011930.04	5373278.37
5011944.61	5373556.31
5011958.51	5373743.32
5011961.50	5373777.25
5011985.72	5373775.30
5012002.44	5373940.56
5011979.38	5373944.62
5012064.84	5374291.01
5012102.26	5374384.77
5012117.33	5374391.25
5012179.34	5374523.05
5012194.48	5374513.40
5012241.77	5374601.84
5012222.78	5374613.15
5012238.68	5374641.43
5012293.46	5374734.91
5012309.45	5374725.11
5012341.88	5374787.99
5012329.78	5374794.75
5012401.31	5374914.66
5012409.01	5374910.14
5012493.59	5375061.17
5012569.49	5375202.19
5012632.99	5375334.30
5012644.85	5375328.85
5012684.97	5375420.44
5012678.13	5375423.24
5012690.39	5375452.66
5012763.22	5375678.88
5012780.47	5375713.52
5012786.39	5375747.81
5012795.40	5375753.38
5012799.41	5375673.88
5012793.73	5375669.52
5012795.80	5375648.11
5012802.40	5375641.71
5012809.64	5375631.99
5012830.01	5375619.06
5012835.37	5375627.50
5012821.89	5375636.07
5012813.69	5375644.59
5012810.37	5375655.23
5012805.95	5375810.04
5012799.23	5375811.76
5012805.88	5375854.21

5012811.28	5375861.03
5012755.36	5375870.81
5012750.56	5375846.71
5012745.22	5375822.68
5012739.42	5375798.69
5012733.34	5375774.72
5012727.05	5375750.75
5012720.57	5375726.80
5012713.85	5375702.92
5012706.90	5375679.11
5012699.71	5375655.37
5012692.28	5375631.70
5012684.61	5375608.11
5012676.71	5375584.60
5012672.81	5375573.29
5012668.14	5375559.92
5012657.68	5375554.20
5012645.01	5375532.07
5012638.54	5375521.96
5012632.59	5375506.16
5012618.33	5375451.12
5012596.13	5375406.90
5012574.15	5375378.63
5012552.21	5375323.53
5012462.53	5375153.38
5012352.43	5374963.93
5012253.53	5374803.24
5012244.87	5374808.77
5012218.04	5374766.81
5012227.15	5374760.52
5012127.51	5374597.33
5012091.41	5374556.82
5012067.23	5374513.27
5012086.23	5374503.88
5012067.56	5374466.88
5012015.07	5374345.23
5012022.93	5374349.13
5011990.69	5374256.77
5011978.67	5374249.44
5011948.14	5374132.58
5011929.15	5374053.00
5011904.05	5373930.64
5011874.41	5373935.50
5011837.01	5373826.15
5011809.30	5373751.10
5011885.57	5373723.42
5011862.48	5373483.15
5011863.81	5373229.17
5011876.37	5372962.88
5011868.72	5372961.68
5011871.84	5372911.87
5011885.30	5372899.45

5011897.20	5372788.08
5011910.95	5372670.61
5011930.01	5372536.60
5011945.15	5372430.91
5011936.66	5372429.67
5011944.77	5372384.68
5011954.60	5372386.55
5011973.55	5372281.13
5011992.35	5372184.45
5011978.40	5372181.92
5011992.66	5372121.84
5012010.88	5372127.37
5012043.66	5371988.50
5012064.50	5371901.03
5012101.82	5371740.33
5012121.04	5371605.49
5012075.36	5371547.88
5012094.00	5371501.49
5012130.75	5371535.23
5012153.54	5371423.52
5012171.22	5371413.21
5012180.92	5371348.43
5012162.27	5371356.83
5012158.71	5371300.09
5012168.00	5371248.89
5012185.66	5371221.69
5012186.45	5371211.71
5012199.48	5371193.59
5012208.73	5371179.62
5012210.59	5371168.07
5012207.81	5371158.58
5012208.16	5371155.98
5012208.03	5371145.35
5012194.05	5371143.72
5012189.68	5371144.59
5012186.65	5371145.94
5012184.47	5371148.13
5012177.04	5371155.72
5012169.59	5371163.06
5012166.17	5371157.39
5012164.61	5371123.77
5012180.13	5371013.26
5012202.59	5370856.71
5012225.15	5370811.08
5012239.82	5370674.86
5012225.74	5370639.52
5012244.42	5370545.85
5012282.61	5370428.92
5012405.99	5370104.90
5012458.20	5370006.22
5012453.71	5369989.03
5012468.24	5369964.31

5012487.08	5369965.32
5012500.43	5369953.80
5012589.38	5369805.77
5012685.00	5369664.41
5012679.91	5369634.78
5012737.10	5369564.67
5012763.43	5369557.81
5012880.48	5369435.73
5012898.86	5369416.56
5012981.80	5369338.37
5013069.19	5369226.24
5013124.06	5369118.90
5013157.57	5369012.45
5013176.21	5368898.46
5013181.94	5368794.81
5013173.32	5368729.57
5013154.16	5368718.41
5013150.35	5368700.77
5013124.19	5368709.51
5013117.66	5368680.42
5013143.66	5368669.73
5013138.55	5368646.06
5013060.26	5368614.67
5013016.77	5368590.06
5012962.85	5368550.30
5012933.12	5368514.29
5012923.04	5368480.67
5012920.53	5368438.34
5012922.11	5368392.87
5012908.79	5368392.02
5012894.51	5368324.39
5012849.90	5368251.40
5012860.80	5368231.95
5012795.95	5368156.42
5012723.11	5368057.33
5012661.34	5367987.98
5012637.51	5367956.83
5012676.04	5367924.22
5012739.95	5368000.26
5012754.95	5368015.48

5013124.19	5368709.51
5013118.22	5368682.91
5013117.66	5368680.42
5013119.78	5368679.54
5368015.48	5012754.95

5012262.93	5371089.29
5012261.28	5371091.17
5012258.65	5371088.85
5012260.31	5371086.98
5012262.93	5371089.29



5012261.56	5371099.45
5012259.9	5371101.33
5012257.28	5371099.01
5012258.93	5371097.14
5012261.56	5371099.45

5012238.18	5371116.72
5012239.5	5371115.22
5012239.46	5371114.51
5012237.21	5371112.53
5012235.88	5371114.03
5012235.93	5371114.74
5012238.18	5371116.72

5012236.9	5371126.97
5012238.22	5371125.47
5012238.18	5371124.77
5012235.93	5371122.78
5012234.6	5371124.28
5012234.65	5371124.99
5012236.9	5371126.97

5012217.31	5371140.92
5012215.66	5371142.8
5012213.04	5371140.48
5012214.69	5371138.61
5012217.31	5371140.92

5012216.13	5371151.25
5012214.48	5371153.13
5012211.85	5371150.81
5012213.51	5371148.94
5012216.13	5371151.25

**Каталог координат поворотных точек  
земельного участка площадью 50729 кв.м,  
расположенного в границах постоянного отвода  
на территории Республики Крым, городского округа Керчь**

X	Y
5012058.38	5374264.83
5012185.65	5374343.91
5012318.63	5374413.74
5012374.6	5374437.52
5012385.07	5374410.15
5012422.99	5374425.25
5012410.98	5374459.7
5012523.61	5374511.72
5012582.24	5374538.8
5012661.37	5374581.85
5012686.36	5374609.59

5012750.93	5374670.81
5012788.77	5374688.06
5012826.73	5374704.32
5012823.59	5374710.7
5012783.31	5374694.57
5012749.04	5374735.16
5012715.61	5374701.4
5012705.78	5374711.57
5012684.12	5374688.06
5012694.03	5374679.61
5012636.82	5374621.84
5012564.14	5374589.35
5012484.97	5374555.04
5012470.94	5374600.76
5012433.27	5374589.78
5012447.99	5374537.1
5012386.21	5374510.34
5012383.87	5374515.97
5012353.25	5374502.96
5012356.73	5374494.14
5012102.26	5374384.77
5012064.84	5374291.01
5012058.38	5374264.83

**Каталог координат поворотных точек  
земельного участка площадью 5723 кв.м,  
расположенного в границах постоянного отвода  
на территории Республики Крым, городского округа Керчь**

X	Y
5012015.07	5374345.23
5011952.35	5374318.2
5011920.63	5374216.16
5011944.69	5374228.75
5011990.69	5374256.77
5012022.93	5374349.13
5012015.07	5374345.23

**Каталог координат поворотных точек  
земельного участка площадью 53909 кв.м,  
расположенного в границах постоянного отвода  
на территории Республики Крым, городского округа Керчь**

X	Y
5011861.26	5374278.94
5011712.14	5374213.95
5011685.53	5374272.32
5011680.97	5374282.44
5011631.86	5374264.41
5011635.94	5374253.3
5011663.05	5374193.01
5011616.97	5374170.53
5011622.23	5374158.86
5011563.25	5374131.67

5011509.05	5374113.73
5011447.84	5374112.4
5011356.05	5374136.21
5011349.16	5374162.35
5011292.2	5374146.36
5011266.94	5374138.23
5011209.6	5374115.38
5011110.11	5374084.25
5011094.75	5374086.94
5011088.85	5374084.68
5011107.03	5374040.29
5011224.91	5374084.55
5011274.43	5374095.82
5011333.23	5374093.79
5011395.35	5374076.26
5011450.23	5374061.76
5011514.21	5374055.68
5011586.49	5374067.43
5011655.29	5374092.58
5011686.26	5374106.88
5011693.02	5374092.7
5011723.88	5374107.31
5011720.98	5374114.44
5011753.51	5374128.49
5011805.62	5374139.07
5011861.26	5374278.94

**Каталог координат поворотных точек  
земельного участка площадью 93 кв.м,  
расположенного в границах постоянного отвода  
на территории Республики Крым, Ленинского района  
Октябрьского сельского поселения**

X	Y
5013129.57	5369041.68
5013132.67	5369050.94
5013123.65	5369053.95
5013120.56	5369044.7
5013129.57	5369041.68

**Каталог координат поворотных точек  
земельного участка площадью 58 кв.м,  
расположенного в границах постоянного отвода  
на территории Республики Крым, Ленинского района  
Октябрьского сельского поселения**

X	Y
5013189.88	5369250.96
5013197.27	5369249.17
5013199.06	5369256.55
5013191.68	5369258.35
5013189.88	5369250.96

**Каталог координат поворотных точек**

**земельного участка площадью 59 кв.м,  
расположенного в границах постоянного отвода  
на территории Республики Крым, Ленинского района  
Октябрьского сельского поселения**

X	Y
5013163.13	5368730.4
5013168.29	5368736.12
5013162.57	5368741.27
5013157.42	5368735.55
5013163.13	5368730.4

**Каталог координат поворотных точек  
земельного участка площадью 121 кв.м,  
расположенного в границах постоянного отвода  
на территории Республики Крым, Ленинского района  
Октябрьского сельского поселения**

X	Y
5013351.47	5368502.95
5013359.33	5368495.26
5013367.02	5368503.13
5013359.16	5368510.82
5013351.47	5368502.95

**Каталог координат поворотных точек  
земельного участка площадью 93 кв.м,  
расположенного в границах постоянного отвода  
на территории Республики Крым, городского округа Керчь**

X	Y
5011890.76	5372642.99
5011881.37	5372640.32
5011883.98	5372631.18
5011893.37	5372633.86
5011890.76	5372642.99

**Каталог координат поворотных точек  
земельного участка площадью 93 кв.м,  
расположенного в границах постоянного отвода  
на территории Республики Крым, Ленинского района  
Октябрьского сельского поселения**

X	Y
5013214.41	5369133.11
5013216.21	5369142.7
5013206.87	5369144.45
5013205.07	5369134.86
5013214.41	5369133.11

**Каталог координат поворотных точек  
земельного участка площадью 93 кв.м,  
расположенного в границах постоянного отвода  
на территории Республики Крым, городского округа Керчь**

X	Y
5011895.88	5372583.25

5011886.62	5372580.17
5011889.63	5372571.15
5011898.89	5372574.23
5011895.88	5372583.25

**Каталог координат поворотных точек  
земельного участка площадью 93 кв.м,  
расположенного в границах постоянного отвода  
на территории Республики Крым, городского округа Керчь**

X	Y
5011886.61	5372546.94
5011877.35	5372543.85
5011880.35	5372534.84
5011889.62	5372537.92
5011886.61	5372546.94

**Каталог координат поворотных точек  
земельного участка площадью 93 кв.м,  
расположенного в границах постоянного отвода  
на территории Республики Крым, городского округа Керчь**

X	Y
5012105.56	5372646.09
5012096.17	5372643.42
5012098.77	5372634.28
5012108.16	5372636.95
5012105.56	5372646.09

**Каталог координат поворотных точек  
земельного участка площадью 93 кв.м,  
расположенного в границах постоянного отвода  
на территории Республики Крым, городского округа Керчь**

X	Y
5012022.64	5372588.74
5012013.38	5372585.66
5012016.38	5372576.64
5012025.64	5372579.73
5012022.64	5372588.74

**Каталог координат поворотных точек  
земельного участка площадью 156 кв.м,  
расположенного в границах постоянного отвода  
на территории Республики Крым, городского округа Керчь**

X	Y
5012039.57	5372676.16
5012051.62	5372679.69
5012047.88	5372691.67
5012036.03	5372688.13
5012039.57	5372676.16

**Каталог координат поворотных точек  
земельного участка площадью 25 кв.м,  
расположенного в границах постоянного отвода**



**на территории Республики Крым, городского округа Керчь**

X	Y
5012213.45	5374764.15
5012208.55	5374764.96
5012207.75	5374760.07
5012212.64	5374759.26
5012213.45	5374764.15

**Каталог координат поворотных точек  
земельного участка площадью 25 кв.м,  
расположенного в границах постоянного отвода  
на территории Республики Крым, городского округа Керчь**

X	Y
5012328.09	5374745.87
5012323.2	5374746.68
5012322.39	5374741.79
5012327.28	5374740.98
5012328.09	5374745.87

**Каталог координат поворотных точек  
земельного участка площадью 25 кв.м,  
расположенного в границах постоянного отвода  
на территории Республики Крым, городского округа Керчь**

X	Y
5012078.64	5374538.99
5012073.75	5374539.8
5012072.94	5374534.91
5012077.83	5374534.1
5012078.64	5374538.99

**Каталог координат поворотных точек  
земельного участка площадью 25 кв.м,  
расположенного в границах постоянного отвода  
на территории Республики Крым, городского округа Керчь**

X	Y
5012058.14	5374498.93
5012053.25	5374499.74
5012052.44	5374494.84
5012057.33	5374494.04
5012058.14	5374498.93

**Каталог координат поворотных точек  
земельного участка площадью 25 кв.м,  
расположенного в границах постоянного отвода  
на территории Республики Крым, городского округа Керчь**

X	Y
5012037.7	5374458.85
5012032.81	5374459.66
5012032	5374454.76
5012036.89	5374453.95
5012037.7	5374458.85

**Каталог координат поворотных точек  
земельного участка площадью 25 кв.м,  
расположенного в границах постоянного отвода  
на территории Республики Крым, городского округа Керчь**

X	Y
5011982.28	5372708.06
5011977.38	5372708.87
5011976.57	5372703.97
5011981.47	5372703.16
5011982.28	5372708.06

**Каталог координат поворотных точек  
земельного участка площадью 25 кв.м,  
расположенного в границах постоянного отвода  
на территории Республики Крым, городского округа Керчь**

X	Y
5011902.06	5372683.55
5011897.16	5372684.36
5011896.35	5372679.47
5011901.25	5372678.66
5011902.06	5372683.55

**Каталог координат поворотных точек  
земельного участка площадью 25 кв.м,  
расположенного в границах постоянного отвода  
на территории Республики Крым, городского округа Керчь**

X	Y
5012066.93	5371756.39
5012061.97	5371756.15
5012062.21	5371751.2
5012067.17	5371751.44
5012066.93	5371756.39

**Каталог координат поворотных точек  
земельного участка площадью 25 кв.м,  
расположенного в границах постоянного отвода  
на территории Республики Крым, городского округа Керчь**

X	Y
5012172.89	5371823.98
5012167.94	5371823.74
5012168.18	5371818.79
5012173.13	5371819.03
5012172.89	5371823.98

**Каталог координат поворотных точек  
земельного участка площадью 25 кв.м,  
расположенного в границах постоянного отвода  
на территории Республики Крым, Ленинского района  
Октябрьского сельского поселения**

X	Y
5013220.01	5369155.31
5013215.12	5369156.12

5013214.31	5369151.23
5013219.2	5369150.42
5013220.01	5369155.31

**Каталог координат поворотных точек  
земельного участка площадью 25 кв.м,  
расположенного в границах постоянного отвода  
на территории Республики Крым, Ленинского района  
Октябрьского сельского поселения**

X	Y
5013168.08	5368911.43
5013163.19	5368912.24
5013162.38	5368907.34
5013167.27	5368906.53
5013168.08	5368911.43

**Каталог координат поворотных точек  
земельного участка площадью 19 кв.м,  
расположенного в границах постоянного отвода  
на территории Республики Крым, Ленинского района  
Октябрьского сельского поселения**

X	Y
5013119.78	5368679.54
5013119.48	5368677.67
5013114.58	5368678.48
5013115.39	5368683.37
5013118.22	5368682.91
5013117.659	5368680.418
5013119.78	5368679.54

**Каталог координат поворотных точек  
земельного участка площадью 25 кв.м,  
расположенного в границах постоянного отвода  
на территории Республики Крым, городского округа Керчь**

X	Y
5011420.23	5374135.28
5011424.58	5374132.9
5011426.96	5374137.25
5011422.61	5374139.63
5011420.23	5374135.28

**Каталог координат поворотных точек  
земельного участка площадью 25 кв.м,  
расположенного в границах постоянного отвода  
на территории Республики Крым, городского округа Керчь**

X	Y
5011429.56	5374122.35
5011432.33	5374118.24
5011436.44	5374121.01
5011433.67	5374125.12
5011429.56	5374122.35

**Каталог координат поворотных точек  
земельного участка площадью 25 кв.м,  
расположенного в границах постоянного отвода  
на территории Республики Крым, городского округа Керчь**

X	Y
5011396.27	5374137.7
5011395.65	5374142.62
5011390.73	5374142
5011391.35	5374137.08
5011396.27	5374137.7

**Каталог координат поворотных точек  
земельного участка площадью 25 кв.м,  
расположенного в границах постоянного отвода  
на территории Республики Крым, городского округа Керчь**

X	Y
5011351.77	5374067.74
5011347.53	5374065.15
5011350.11	5374060.92
5011354.35	5374063.5
5011351.77	5374067.74

**Каталог координат поворотных точек  
земельного участка площадью 25 кв.м,  
расположенного в границах постоянного отвода  
на территории Республики Крым, городского округа Керчь**

X	Y
5011294.73	5374075.49
5011297.25	5374071.22
5011301.52	5374073.74
5011299	5374078.01
5011294.73	5374075.49

**Каталог координат поворотных точек  
земельного участка площадью 25 кв.м,  
расположенного в границах постоянного отвода  
на территории Республики Крым, городского округа Керчь**

X	Y
5011283.28	5374085.78
5011279.19	5374088.59
5011276.39	5374084.49
5011280.48	5374081.69
5011283.28	5374085.78

**Каталог координат поворотных точек  
земельного участка площадью 68 кв.м,  
расположенного в границах постоянного отвода  
на территории Республики Крым, городского округа Керчь**

X	Y
5011928.22	5374278.09
5011917.28	5374248.55
5011919.30	5374247.81

5011930.23	5374277.35
5011928.22	5374278.09

**Каталог координат поворотных точек  
земельного участка площадью 68 кв.м,  
расположенного в границах постоянного отвода  
на территории Республики Крым, городского округа Керчь**

X	Y
5011900.19	5374263.47
5011898.17	5374264.22
5011887.24	5374234.68
5011889.25	5374233.93
5011900.19	5374263.47

**Каталог координат поворотных точек  
земельного участка площадью 68 кв.м,  
расположенного в границах постоянного отвода  
на территории Республики Крым, городского округа Керчь**

X	Y
5011870.14	5374249.59
5011868.13	5374250.34
5011857.19	5374220.80
5011859.21	5374220.05
5011870.14	5374249.59

**Каталог координат поворотных точек  
земельного участка площадью 25 кв.м,  
расположенного в границах постоянного отвода  
на территории Республики Крым, городского округа Керчь**

X	Y
5012166.92	5374496.64
5012166.22	5374492.44
5012171.12	5374491.63
5012171.93	5374496.52
5012167.23	5374497.30
5012166.92	5374496.64



**Каталоги координат поворотных точек границ земельных участков, предназначенных для размещения временных объектов на период строительства в рамках реализации проекта:  
«Строительство автомобильной дороги и автомобильного подхода в г. Керчь к транспортному переходу через Керченский пролив»**

**Каталог координат поворотных точек  
земельного участка площадью 18302 кв.м,  
расположенного в границах временного отвода  
на территории Ленинского района Республики Крым**

X	Y
5013613,86	5369330,68
5013613,88	5369330,78
5013613,89	5369330,88
5013613,91	5369330,99
5013613,93	5369331,09
5013613,94	5369331,19
5013613,95	5369331,29
5013613,97	5369331,40
5013613,98	5369331,50
5013613,99	5369331,60
5013614,00	5369331,70
5013614,01	5369331,81
5013614,02	5369331,91
5013614,03	5369332,01
5013614,04	5369332,12
5013614,05	5369332,22
5013614,06	5369332,32
5013614,07	5369332,43
5013614,07	5369332,53
5013614,08	5369332,64
5013614,08	5369332,74
5013614,09	5369332,84
5013614,10	5369332,95
5013614,10	5369333,05
5013614,11	5369333,15
5013614,11	5369333,26
5013614,11	5369333,36
5013614,12	5369333,46
5013614,12	5369333,57
5013614,12	5369333,67
5013614,12	5369333,77
5013614,12	5369333,88
5013614,12	5369333,98
5013614,12	5369334,08
5013614,12	5369334,19
5013614,12	5369334,29
5013614,12	5369334,39

5013614,12	5369334,50
5013614,11	5369334,60
5013614,11	5369334,70
5013614,10	5369334,81
5013614,10	5369334,91
5013614,09	5369335,01
5013614,09	5369335,11
5013614,08	5369335,22
5013614,08	5369335,32
5013614,07	5369335,42
5013614,06	5369335,52
5013614,05	5369335,63
5013614,04	5369335,73
5013614,04	5369335,83
5013614,03	5369335,94
5013614,02	5369336,04
5013614,01	5369336,14
5013614,00	5369336,25
5013613,99	5369336,35
5013613,97	5369336,45
5013613,96	5369336,56
5013613,95	5369336,66
5013613,94	5369336,76
5013613,92	5369336,87
5013613,91	5369336,97
5013613,89	5369337,07
5013613,87	5369337,17
5013613,86	5369337,28
5013613,84	5369337,38
5013613,82	5369337,48
5013613,80	5369337,58
5013613,78	5369337,68
5013613,77	5369337,79
5013613,75	5369337,89
5013613,73	5369337,99
5013613,71	5369338,09
5013613,69	5369338,19
5013613,66	5369338,29
5013613,64	5369338,39
5013613,62	5369338,50
5013613,60	5369338,60
5013613,57	5369338,70
5013613,55	5369338,80
5013613,53	5369338,90
5013613,50	5369339,00
5013613,48	5369339,09
5013613,45	5369339,19
5013613,42	5369339,29
5013613,40	5369339,39
5013613,37	5369339,49

5013613,34	5369339,59
5013613,31	5369339,69
5013613,28	5369339,79
5013613,25	5369339,89
5013613,23	5369339,99
5013613,20	5369340,09
5013613,17	5369340,19
5013613,13	5369340,29
5013613,10	5369340,39
5013613,07	5369340,48
5013613,04	5369340,58
5013613,01	5369340,68
5013612,97	5369340,78
5013612,94	5369340,88
5013612,90	5369340,97
5013612,87	5369341,07
5013612,83	5369341,17
5013612,80	5369341,26
5013612,76	5369341,36
5013612,72	5369341,46
5013612,69	5369341,55
5013612,65	5369341,65
5013612,61	5369341,75
5013612,57	5369341,84
5013612,53	5369341,94
5013612,49	5369342,04
5013612,45	5369342,13
5013612,41	5369342,23
5013612,37	5369342,32
5013612,33	5369342,42
5013612,29	5369342,51
5013612,24	5369342,61
5013612,20	5369342,70
5013612,16	5369342,79
5013612,11	5369342,89
5013612,07	5369342,98
5013612,02	5369343,07
5013611,98	5369343,17
5013611,93	5369343,26
5013611,88	5369343,35
5013611,84	5369343,44
5013611,79	5369343,53
5013611,74	5369343,63
5013611,69	5369343,72
5013611,65	5369343,81
5013611,60	5369343,90
5013611,55	5369343,99
5013611,50	5369344,08
5013611,45	5369344,17
5013611,40	5369344,26

5013611,35	5369344,35
5013611,29	5369344,44
5013611,24	5369344,53
5013611,19	5369344,62
5013611,14	5369344,71
5013611,08	5369344,80
5013611,03	5369344,88
5013610,97	5369344,97
5013610,92	5369345,06
5013610,87	5369345,15
5013610,81	5369345,23
5013610,75	5369345,32
5013610,70	5369345,41
5013610,64	5369345,49
5013610,58	5369345,58
5013610,53	5369345,66
5013610,47	5369345,75
5013610,41	5369345,83
5013610,35	5369345,92
5013610,29	5369346,00
5013610,23	5369346,09
5013610,17	5369346,17
5013610,11	5369346,26
5013610,05	5369346,34
5013609,99	5369346,42
5013609,93	5369346,51
5013609,86	5369346,59
5013609,80	5369346,67
5013609,73	5369346,76
5013609,67	5369346,84
5013609,61	5369346,92
5013609,54	5369347,00
5013609,48	5369347,08
5013609,42	5369347,15
5013609,35	5369347,23
5013609,03	5369347,63
5013610,62	5369353,75
5013604,81	5369355,26
5013601,10	5369340,90
5013610,74	5369338,52
5013610,75	5369338,52
5013581,20	5369218,48
5013563,66	5369133,09
5013548,75	5369048,46
5013540,23	5369001,57
5013537,60	5368977,08
5013536,96	5368977,02
5013535,83	5368977,41
5013530,77	5368949,58
5013519,65	5368891,83

5013513,78	5368861,15
5013513,20	5368858,38
5013510,59	5368844,82
5013491,52	5368755,33
5013474,35	5368706,31
5013436,58	5368644,42
5013427,31	5368635,30
5013390,38	5368599,00
5013323,01	5368557,81
5013319,38	5368555,85
5013318,35	5368555,30
5013309,33	5368550,44
5013311,68	5368547,88
5013292,18	5368527,68
5013292,15	5368527,56
5013261,57	5368511,88
5013258,31	5368518,91
5013253,39	5368512,51
5013236,65	5368513,62
5013234,49	5368512,27
5013196,65	5368488,55
5013149,19	5368449,90
5013149,09	5368449,78
5013110,22	5368405,97
5013112,23	5368404,19
5013106,47	5368397,42
5013116,65	5368388,46
5013107,40	5368375,05
5013102,28	5368367,57
5013069,46	5368319,61
5013055,41	5368302,30
5013028,06	5368270,16
5013001,54	5368241,30
5012980,54	5368219,89
5012965,53	5368205,88
5012947,66	5368190,31
5012930,18	5368167,65
5012901,88	5368141,73
5012892,26	5368142,03
5012889,50	5368142,96
5012878,49	5368153,83
5012873,10	5368147,87
5012882,72	5368138,38
5012881,51	5368137,46
5012866,04	5368123,59
5012841,95	5368105,19
5012785,50	5368047,78
5012754,95	5368015,48
5012740,83	5368001,16
5012739,95	5368000,26



5012736,89	5367996,61
5012752,29	5367979,90
5012768,08	5367962,78
5012768,66	5367959,99
5012767,92	5367957,24
5012724,77	5367910,27
5012646,65	5367825,22
5012638,27	5367828,77
5012633,47	5367817,58
5012647,25	5367811,79
5012648,86	5367811,21
5012693,80	5367860,06
5012786,77	5367961,55
5012748,64	5368002,87
5012750,65	5368005,33
5012753,53	5368006,71
5012845,93	5368100,68
5012869,87	5368118,97
5012885,45	5368132,93
5012887,45	5368133,73
5012905,00	5368133,12
5012936,42	5368161,76
5012954,16	5368184,76
5012968,43	5368197,07
5012988,07	5368215,68
5013007,84	5368235,64
5013028,69	5368258,18
5013043,64	5368275,35
5013058,12	5368292,41
5013076,35	5368314,67
5013108,80	5368362,09
5013153,13	5368426,04
5013193,88	5368473,96
5013202,38	5368482,07
5013238,91	5368504,95
5013249,28	5368504,22
5013250,79	5368500,55
5013253,77	5368502,40
5013256,25	5368503,10
5013263,46	5368502,74
5013297,66	5368520,32
5013317,78	5368541,20
5013326,60	5368531,55
5013322,62	5368527,54
5013329,04	5368521,21
5013350,28	5368500,27
5013358,01	5368492,47
5013369,97	5368504,81
5013364,43	5368510,25
5013361,84	5368512,49

5013358,09	5368516,13
5013333,87	5368554,05
5013363,25	5368571,72
5013395,93	5368591,88
5013433,12	5368628,36
5013443,83	5368638,84
5013482,64	5368702,66
5013500,36	5368753,01
5013507,25	5368785,82
5013518,74	5368840,59
5013537,70	5368938,24
5013542,81	5368968,18
5013547,66	5369014,61
5013562,84	5369100,84
5013569,04	5369134,33
5013585,48	5369214,51
5013613,86	5369330,68

5013351,47	5368502,95
5013359,16	5368510,82
5013367,02	5368503,13
5013359,33	5368495,26
5013351,47	5368502,95

**Каталог координат поворотных точек  
земельного участка площадью 24818 кв.м,  
расположенного в границах временного отвода  
на территории Ленинского района Республики Крым**

X	Y
5012702,38	5368034,05
5012706,87	5368039,10
5012706,96	5368039,20
5012723,11	5368057,33
5012795,95	5368156,42
5012796,03	5368156,51
5012850,47	5368219,92
5012847,47	5368223,43
5012858,25	5368236,50
5012855,10	5368242,11
5012843,51	5368228,08
5012781,40	5368300,97
5012726,15	5368257,10
5012696,34	5368224,71
5012671,05	5368138,17
5012668,02	5368101,88
5012671,31	5368091,44
5012675,17	5368077,91
5012669,67	5368075,69
5012662,74	5368073,03
5012662,74	5368072,89

5012667,65	5368061,07
5012667,75	5368061,09
5012676,03	5368064,25
5012676,90	5368061,69
5012702,38	5368034,05

**Каталог координат поворотных точек  
земельного участка площадью 2450 кв.м,  
расположенного в границах временного отвода  
на территории Ленинского района Республики Крым**

X	Y
5012912,59	5368392,26
5012916,79	5368392,53
5012918,49	5368392,64
5012922,90	5368499,86
5012931,96	5368510,42
5012933,12	5368514,29
5012962,85	5368550,30
5012962,86	5368550,31
5012971,97	5368557,03
5012993,29	5368581,87
5013041,90	5368604,28
5013059,93	5368614,48
5013060,26	5368614,67
5013060,39	5368614,72
5013109,66	5368634,47
5013110,04	5368634,63
5013114,20	5368636,30
5013118,40	5368637,98
5013121,04	5368665,48
5013126,93	5368664,25
5013129,30	5368675,63
5013119,79	5368679,54
5013119,47	5368677,67
5013114,26	5368678,53
5013113,85	5368674,34
5013105,75	5368640,33
5012989,01	5368586,50
5012916,98	5368502,18
5012912,59	5368392,26

**Каталог координат поворотных точек  
земельного участка площадью 3372 кв.м,  
расположенного в границах временного отвода  
на территории Ленинского района Республики Крым**

X	Y
5013150,35	5368700,77
5013154,16	5368718,41
5013158,42	5368732,21
5013160,27	5368731,03

5013161,59	5368729,78
5013160,90	5368728,94
5013166,15	5368725,39
5013173,32	5368729,57
5013174,33	5368737,21
5013170,00	5368740,16
5013168,88	5368738,78
5013161,81	5368743,30
5013181,39	5368804,72
5013179,95	5368830,73
5013178,29	5368860,88
5013174,66	5368860,51
5013131,33	5368725,05
5013127,49	5368708,41
5013150,35	5368700,77

5013163,13	5368730,40
5013168,29	5368736,12
5013162,57	5368741,27
5013157,42	5368735,55
5013163,13	5368730,40

**Каталог координат поворотных точек  
земельного участка площадью 3210 кв.м,  
расположенного в границах временного отвода  
на территории Ленинского района Республики Крым**

X	Y
5013172,69	5368919,99
5013157,57	5369012,45
5013153,59	5369025,10
5013150,48	5369034,96
5013147,70	5369043,80
5013135,50	5369082,56
5013133,14	5369090,05
5013131,86	5369090,49
5013119,58	5369054,85
5013116,84	5369045,01
5013122,85	5369037,97
5013134,96	5368944,33
5013146,01	5368946,16
5013145,32	5368951,45
5013152,15	5368988,69
5013165,84	5368925,89
5013162,95	5368912,27
5013168,08	5368911,42
5013167,27	5368906,53
5013169,00	5368906,07
5013169,28	5368907,53
5013170,01	5368907,37
5013172,69	5368919,99

5013141,08	5368983,76
5013146,64	5369014,01
5013138,32	5369052,21
5013132,87	5369046,37
5013141,08	5368983,76

5013129,57	5369041,68
5013132,67	5369050,94
5013123,65	5369053,95
5013120,56	5369044,70
5013129,57	5369041,68

**Каталог координат поворотных точек  
земельного участка площадью 841 кв.м,  
расположенного в границах временного отвода  
на территории Ленинского района Республики Крым**

X	Y
5013406,07	5368930,34
5013414,24	5368935,52
5013419,19	5368949,75
5013419,36	5368949,68
5013419,52	5368949,61
5013419,69	5368949,56
5013419,87	5368949,51
5013420,04	5368949,47
5013420,22	5368949,43
5013420,40	5368949,41
5013420,57	5368949,40
5013420,75	5368949,39
5013420,93	5368949,39
5013421,11	5368949,40
5013421,29	5368949,42
5013421,46	5368949,45
5013421,64	5368949,48
5013421,82	5368949,53
5013421,99	5368949,58
5013422,16	5368949,64
5013422,32	5368949,71
5013422,49	5368949,78
5013422,64	5368949,87
5013422,80	5368949,96
5013422,95	5368950,06
5013423,09	5368950,16
5013423,23	5368950,27
5013423,37	5368950,39
5013423,50	5368950,52
5013423,62	5368950,65
5013423,73	5368950,78
5013423,84	5368950,92

5013449,88	5368994,40
5013449,99	5368994,53
5013450,09	5368994,66
5013450,20	5368994,79
5013450,32	5368994,91
5013450,43	5368995,02
5013450,56	5368995,14
5013450,68	5368995,24
5013450,81	5368995,35
5013450,95	5368995,45
5013451,08	5368995,54
5013451,23	5368995,63
5013451,37	5368995,71
5013451,52	5368995,79
5013451,67	5368995,86
5013451,82	5368995,93
5013451,97	5368995,99
5013452,13	5368996,05
5013452,29	5368996,10
5013452,45	5368996,15
5013452,61	5368996,19
5013452,77	5368996,22
5013452,94	5368996,25
5013453,10	5368996,27
5013453,27	5368996,29
5013453,43	5368996,30
5013453,60	5368996,30
5013453,77	5368996,30
5013453,93	5368996,29
5013454,10	5368996,28
5013466,85	5368991,92
5013470,18	5369000,17
5013456,87	5369004,74
5013456,29	5369004,97
5013455,70	5369005,18
5013455,10	5369005,34
5013454,49	5369005,47
5013453,88	5369005,57
5013453,25	5369005,64
5013452,63	5369005,67
5013452,01	5369005,66
5013451,39	5369005,62
5013450,77	5369005,55
5013450,15	5369005,44
5013449,55	5369005,30
5013448,95	5369005,13
5013448,36	5369004,92
5013447,78	5369004,68
5013447,22	5369004,41
5013446,68	5369004,11



5013446,15	5369003,78
5013445,64	5369003,42
5013445,14	5369003,03
5013444,68	5369002,62
5013444,23	5369002,18
5013443,82	5369001,72
5013443,42	5369001,24
5013443,06	5369000,73
5013442,72	5369000,21
5013442,41	5368999,66
5013442,14	5368999,11
5013441,89	5368998,53
5013420,59	5368963,18
5013416,16	5368958,46
5013415,91	5368958,55
5013406,07	5368930,34

**Каталог координат поворотных точек  
земельного участка площадью 841 кв.м,  
расположенного в границах временного отвода  
на территории Ленинского района Республики Крым**

X	Y
5013319,15	5368920,14
5013322,50	5368920,32
5013345,18	5368921,56
5013344,32	5368922,16
5013333,87	5368929,35
5013333,96	5368930,18
5013332,56	5368930,25
5013324,93	5368935,50
5013323,69	5368933,92
5013318,76	5368937,23
5013315,36	5368932,16
5013310,71	5368925,15
5013319,15	5368920,14

**Каталог координат поворотных точек  
земельного участка площадью 3253 кв.м,  
расположенного в границах временного отвода  
на территории Ленинского района Республики Крым**

X	Y
5013215,09	5369155,98
5013214,27	5369154,69
5013200,26	5369257,24
5013190,74	5369259,43
5013186,86	5369252,17
5013184,23	5369238,40
5013185,34	5369230,54
5013173,76	5369166,06
5013174,94	5369163,19

5013181,37	5369147,58
5013180,91	5369148,72
5013183,45	5369163,45
5013193,96	5369221,95
5013205,16	5369140,28
5013190,74	5369124,82
5013195,41	5369113,46
5013195,99	5369112,05
5013196,85	5369109,95
5013200,73	5369100,53
5013201,76	5369098,20
5013201,92	5369097,83
5013202,03	5369097,58
5013204,11	5369092,84
5013207,67	5369084,77
5013209,21	5369092,06
5013210,25	5369096,92
5013213,49	5369096,43
5013215,19	5369108,43
5013231,38	5369142,59
5013216,98	5369158,95
5013215,18	5369156,11
5013220,01	5369155,31
5013219,20	5369150,42
5013214,31	5369151,23
5013215,09	5369155,98

5013214,41	5369133,11
5013216,21	5369142,70
5013206,87	5369144,45
5013205,07	5369134,86
5013214,41	5369133,11

5013189,88	5369250,96
5013191,68	5369258,35
5013199,06	5369256,55
5013197,27	5369249,17
5013189,88	5369250,96

**Каталог координат поворотных точек  
земельного участка площадью 54 кв.м,  
расположенного в границах временного отвода  
на территории Ленинского района Республики Крым**

X	Y
5013087,93	5369310,23
5013100,38	5369292,89
5013102,83	5369289,48
5013102,58	5369292,78
5013102,56	5369292,97
5013102,53	5369293,15

5013102,50	5369293,33
5013102,46	5369293,51
5013102,41	5369293,69
5013102,36	5369293,87
5013102,30	5369294,04
5013102,23	5369294,21
5013102,16	5369294,38
5013102,08	5369294,55
5013101,99	5369294,71
5013101,90	5369294,87
5013101,80	5369295,03
5013101,70	5369295,19
5013093,14	5369307,44
5013093,08	5369307,53
5013093,01	5369307,62
5013092,94	5369307,70
5013092,87	5369307,78
5013092,80	5369307,87
5013092,73	5369307,95
5013092,66	5369308,03
5013092,58	5369308,11
5013092,50	5369308,18
5013092,42	5369308,26
5013092,34	5369308,33
5013092,26	5369308,40
5013092,17	5369308,47
5013092,09	5369308,54
5013092,00	5369308,61
5013091,91	5369308,67
5013091,82	5369308,73
5013091,73	5369308,79
5013091,64	5369308,85
5013091,54	5369308,90
5013091,45	5369308,96
5013091,35	5369309,01
5013091,25	5369309,06
5013091,15	5369309,11
5013090,96	5369309,19
5013090,85	5369309,24
5013090,75	5369309,27
5013090,65	5369309,31
5013087,93	5369310,23

**Каталог координат поворотных точек  
земельного участка площадью 28532 кв.м,  
расположенного в границах временного отвода  
на территории Ленинского района Республики Крым**

X	Y
5012251,91	5371271,46
5012252,74	5371261,16

5012253,39	5371253,15
5012268,61	5371253,19
5012271,08	5371235,76
5012254,98	5371234,19
5012256,14	5371222,25
5012352,56	5371231,64
5012384,19	5371222,38
5012421,66	5371225,88
5012452,08	5371241,61
5012550,90	5371253,61
5012551,90	5371253,74
5012552,90	5371253,90
5012553,89	5371254,08
5012554,88	5371254,29
5012555,86	5371254,52
5012556,84	5371254,77
5012557,81	5371255,05
5012558,78	5371255,35
5012559,73	5371255,68
5012560,68	5371256,03
5012561,62	5371256,40
5012562,55	5371256,79
5012563,47	5371257,21
5012564,38	5371257,65
5012565,28	5371258,11
5012566,16	5371258,60
5012567,04	5371259,10
5012567,90	5371259,63
5012568,74	5371260,18
5012569,58	5371260,74
5012570,40	5371261,33
5012571,21	5371261,94
5012572,00	5371262,57
5012572,77	5371263,22
5012573,53	5371263,88
5012574,28	5371264,57
5012575,00	5371265,27
5012575,71	5371265,99
5012576,40	5371266,73
5012586,83	5371278,13
5012606,01	5371290,40
5012634,80	5371300,25
5012643,45	5371303,54
5012646,39	5371306,13
5012667,43	5371317,19
5012678,30	5371325,17
5012690,15	5371326,43
5012695,34	5371327,15
5012700,95	5371327,03
5012715,41	5371329,91

5012745,36	5371337,69
5012793,29	5371314,47
5012793,93	5371315,14
5012815,35	5371294,66
5012819,63	5371289,47
5012830,48	5371280,16
5012841,84	5371273,18
5012842,67	5371272,77
5012847,60	5371270,68
5012861,45	5371263,65
5012867,64	5371260,51
5012877,59	5371255,69
5012884,64	5371251,48
5012898,79	5371243,80
5012904,93	5371240,61
5012917,58	5371236,45
5012920,98	5371218,16
5012903,17	5371189,61
5012988,47	5371112,39
5012988,84	5371112,05
5012989,22	5371111,69
5012989,59	5371111,34
5012989,96	5371110,97
5012990,31	5371110,60
5012990,67	5371110,23
5012991,02	5371109,85
5012991,36	5371109,47
5012991,70	5371109,08
5012992,03	5371108,69
5012992,36	5371108,29
5012992,69	5371107,89
5012993,00	5371107,48
5012993,31	5371107,07
5012993,62	5371106,66
5012993,92	5371106,24
5012994,21	5371105,82
5012994,50	5371105,39
5012994,78	5371104,95
5012995,06	5371104,52
5012995,33	5371104,08
5012995,59	5371103,64
5012995,85	5371103,20
5012996,10	5371102,75
5012996,35	5371102,29
5012996,59	5371101,84
5012996,82	5371101,38
5012997,05	5371100,92
5012997,27	5371100,45
5013052,11	5370982,51
5013052,70	5370981,24

5013053,30	5370979,97
5013053,91	5370978,70
5013054,53	5370977,44
5013055,15	5370976,18
5013055,78	5370974,92
5013056,41	5370973,67
5013057,05	5370972,41
5013057,70	5370971,17
5013058,35	5370969,92
5013059,01	5370968,68
5013059,68	5370967,44
5013060,35	5370966,21
5013061,02	5370964,98
5013061,71	5370963,75
5013062,40	5370962,52
5013063,10	5370961,30
5013063,80	5370960,08
5013064,51	5370958,87
5013065,22	5370957,66
5013065,94	5370956,45
5013066,67	5370955,25
5013067,40	5370954,05
5013068,14	5370952,86
5013068,89	5370951,66
5013069,64	5370950,48
5013070,39	5370949,29
5013071,16	5370948,11
5013071,93	5370946,93
5013143,83	5370850,99
5013144,48	5370849,81
5013145,18	5370848,65
5013145,92	5370847,52
5013146,71	5370846,42
5013147,55	5370845,36
5013148,43	5370844,34
5013149,35	5370843,35
5013150,32	5370842,40
5013151,32	5370841,49
5013152,36	5370840,63
5013153,44	5370839,81
5013154,55	5370839,03
5013155,69	5370838,31
5013156,86	5370837,63
5013158,05	5370837,00
5013159,28	5370836,43
5013160,52	5370835,90
5013161,79	5370835,43
5013163,08	5370835,01
5013164,38	5370834,65
5013165,69	5370834,34



5013167,02	5370834,08
5013168,36	5370833,89
5013169,71	5370833,75
5013171,06	5370833,66
5013172,41	5370833,64
5013173,76	5370833,66
5013175,11	5370833,75
5013176,45	5370833,89
5013213,86	5370833,83
5013214,74	5370833,85
5013215,63	5370833,86
5013216,51	5370833,85
5013217,39	5370833,82
5013218,28	5370833,78
5013219,16	5370833,71
5013220,04	5370833,64
5013220,92	5370833,54
5013221,80	5370833,43
5013222,67	5370833,30
5013223,54	5370833,16
5013224,41	5370832,99
5013225,28	5370832,82
5013226,14	5370832,62
5013227,00	5370832,41
5013227,86	5370832,19
5013228,71	5370831,94
5013229,55	5370831,68
5013230,39	5370831,41
5013231,23	5370831,12
5013232,06	5370830,81
5013232,88	5370830,49
5013233,69	5370830,15
5013234,50	5370829,80
5013235,31	5370829,43
5013236,11	5370829,05
5013236,90	5370828,65
5013237,68	5370828,23
5013238,45	5370827,80
5013372,08	5370760,70
5013503,36	5370677,79
5013503,84	5370677,51
5013504,31	5370677,21
5013504,77	5370676,90
5013505,22	5370676,58
5013505,66	5370676,24
5013506,10	5370675,89
5013506,52	5370675,52
5013506,92	5370675,15
5013507,32	5370674,76
5013507,70	5370674,36

5013508,07	5370673,94
5013508,43	5370673,52
5013508,78	5370673,08
5013509,11	5370672,64
5013509,43	5370672,18
5013509,73	5370671,72
5013510,02	5370671,24
5013510,30	5370670,76
5013510,56	5370670,27
5013510,80	5370669,77
5013511,03	5370669,26
5013511,24	5370668,75
5013511,44	5370668,23
5013511,62	5370667,71
5013511,79	5370667,18
5013511,94	5370666,64
5013512,07	5370666,10
5013512,19	5370665,56
5013512,29	5370665,01
5013515,38	5370646,31
5013546,13	5370556,59
5013604,47	5370489,45
5013609,90	5370462,86
5013622,03	5370450,97
5013663,43	5370434,42
5013822,74	5370404,27
5013824,97	5370416,06
5013679,24	5370444,15
5013650,07	5370453,26
5013630,15	5370461,92
5013619,82	5370474,24
5013616,29	5370493,98
5013556,82	5370562,56
5013527,95	5370643,86
5013521,42	5370683,29
5013423,22	5370743,46
5013382,95	5370767,19
5013341,09	5370789,35
5013302,05	5370809,20
5013231,44	5370846,45
5013183,69	5370844,80
5013182,58	5370844,77
5013181,46	5370844,77
5013180,34	5370844,81
5013179,23	5370844,87
5013178,11	5370844,97
5013177,00	5370845,10
5013175,90	5370845,26
5013174,80	5370845,45
5013173,70	5370845,67

5013172,61	5370845,92
5013171,53	5370846,20
5013170,46	5370846,51
5013169,40	5370846,85
5013168,34	5370847,22
5013167,30	5370847,63
5013166,27	5370848,06
5013165,25	5370848,52
5013164,24	5370849,00
5013163,25	5370849,52
5013162,28	5370850,06
5013161,32	5370850,63
5013160,37	5370851,23
5013159,44	5370851,85
5013158,53	5370852,50
5013157,64	5370853,17
5013156,77	5370853,87
5013155,92	5370854,60
5013155,09	5370855,34
5013154,28	5370856,11
5013102,76	5370923,50
5013073,29	5370974,53
5013008,91	5371110,08
5012936,88	5371175,28
5012929,86	5371187,43
5012928,16	5371199,09
5012932,21	5371213,89
5012933,80	5371217,58
5012932,36	5371222,28
5012940,10	5371235,19
5012936,25	5371240,82
5012908,82	5371249,86
5012851,82	5371279,75
5012826,80	5371296,50
5012793,55	5371329,33
5012761,10	5371352,93
5012636,12	5371327,91
5012633,10	5371311,90
5012608,48	5371304,13
5012587,76	5371302,80
5012561,76	5371267,49
5012541,76	5371263,65
5012451,26	5371253,22
5012417,88	5371262,91
5012380,59	5371259,47
5012348,63	5371243,31
5012277,44	5371236,38
5012273,80	5371259,99
5012276,40	5371269,74
5012272,27	5371271,57

5012251,91	5371271,46
------------	------------

**Каталог координат поворотных точек  
земельного участка площадью 8998 кв.м,  
расположенного в границах временного отвода  
на территории Республики Крым, городского округа Керчь**

X	Y
5012340,84	5371365,49
5012343,88	5371370,59
5012333,61	5371376,76
5012329,22	5371369,36
5012323,93	5371372,53
5012318,49	5371374,01
5012304,85	5371378,21
5012303,57	5371378,65
5012302,30	5371379,10
5012301,03	5371379,57
5012299,76	5371380,03
5012298,50	5371380,51
5012297,24	5371381,00
5012295,98	5371381,50
5012294,73	5371382,00
5012293,48	5371382,51
5012292,24	5371383,03
5012291,00	5371383,57
5012289,76	5371384,10
5012288,53	5371384,65
5012287,30	5371385,21
5012286,07	5371385,77
5012284,85	5371386,35
5012283,63	5371386,93
5012282,41	5371387,52
5012281,21	5371388,12
5012280,00	5371388,73
5012278,80	5371389,34
5012277,60	5371389,97
5012276,41	5371390,60
5012275,22	5371391,24
5012274,04	5371391,89
5012272,86	5371392,55
5012271,68	5371393,21
5012270,51	5371393,89
5012269,35	5371394,57
5012269,18	5371394,63
5012269,02	5371394,70
5012268,85	5371394,77
5012268,69	5371394,85
5012268,53	5371394,92
5012268,37	5371395,00
5012268,21	5371395,08

5012268,06	5371395,17
5012267,90	5371395,26
5012267,75	5371395,35
5012267,60	5371395,44
5012267,45	5371395,54
5012267,30	5371395,64
5012267,15	5371395,74
5012267,01	5371395,84
5012266,87	5371395,95
5012266,73	5371396,06
5012266,59	5371396,17
5012266,45	5371396,29
5012266,32	5371396,40
5012266,19	5371396,52
5012266,05	5371396,64
5012265,93	5371396,77
5012265,80	5371396,90
5012265,68	5371397,02
5012265,56	5371397,15
5012265,44	5371397,29
5012265,32	5371397,42
5012265,21	5371397,56
5012252,66	5371409,40
5012249,83	5371410,78
5012219,38	5371667,56
5012196,56	5371627,54
5012217,30	5371519,16
5012224,17	5371480,05
5012224,18	5371480,02
5012231,77	5371426,56
5012234,97	5371404,01
5012250,37	5371406,19
5012250,85	5371402,44
5012251,01	5371401,18
5012251,18	5371399,79
5012256,30	5371359,70
5012257,91	5371359,04
5012259,52	5371358,39
5012261,13	5371357,75
5012262,76	5371357,12
5012264,38	5371356,50
5012266,01	5371355,90
5012267,65	5371355,30
5012269,29	5371354,71
5012270,93	5371354,14
5012272,57	5371353,58
5012274,22	5371353,02
5012275,87	5371352,48
5012277,53	5371351,95
5012279,19	5371351,43

5012280,85	5371350,92
5012282,52	5371350,42
5012284,19	5371349,93
5012285,86	5371349,45
5012287,54	5371348,99
5012289,22	5371348,53
5012290,90	5371348,08
5012292,58	5371347,65
5012294,27	5371347,23
5012295,96	5371346,82
5012297,66	5371346,42
5012299,35	5371346,03
5012301,05	5371345,65
5012302,75	5371345,29
5012304,45	5371344,93
5012321,51	5371342,36
5012350,32	5371339,15
5012375,68	5371337,13
5012377,87	5371350,44
5012359,27	5371360,94
5012358,63	5371361,09
5012357,99	5371361,23
5012357,36	5371361,38
5012356,72	5371361,52
5012356,08	5371361,67
5012355,44	5371361,82
5012354,80	5371361,97
5012354,17	5371362,12
5012353,53	5371362,27
5012352,89	5371362,43
5012352,26	5371362,58
5012351,62	5371362,73
5012350,99	5371362,89
5012350,35	5371363,05
5012349,71	5371363,20
5012349,08	5371363,36
5012348,44	5371363,52
5012347,81	5371363,68
5012347,17	5371363,84
5012346,54	5371364,00
5012345,91	5371364,16
5012345,27	5371364,33
5012344,64	5371364,49
5012344,01	5371364,65
5012343,37	5371364,82
5012342,74	5371364,99
5012342,11	5371365,15
5012340,84	5371365,49

**Каталог координат поворотных точек**



**земельного участка площадью 3587 кв.м,  
расположенного в границах временного отвода  
на территории Республики Крым, городского округа Керчь**

X	Y
5012171,22	5371413,21
5012153,54	5371423,52
5012153,54	5371423,53
5012148,77	5371446,91
5012133,55	5371454,21
5012132,23	5371454,92
5012130,93	5371455,64
5012129,62	5371456,36
5012128,51	5371456,98
5012122,32	5371468,19
5012142,87	5371455,31
5012147,50	5371453,10
5012145,96	5371460,60
5012125,03	5371473,59
5012106,87	5371487,54
5012094,10	5371499,65
5012083,06	5371510,78
5012072,03	5371519,42
5012059,24	5371528,72
5012063,34	5371533,01
5012054,65	5371542,41
5012047,27	5371535,04
5012045,33	5371534,07
5012045,62	5371533,40
5012045,08	5371532,85
5012046,31	5371531,77
5012048,42	5371525,04
5012055,36	5371511,15
5012065,87	5371497,90
5012074,48	5371490,42
5012070,49	5371486,44
5012071,98	5371484,42
5012073,49	5371482,42
5012075,02	5371480,44
5012076,58	5371478,48
5012078,16	5371476,54
5012079,76	5371474,61
5012081,38	5371472,70
5012083,03	5371470,82
5012084,69	5371468,95
5012086,38	5371467,10
5012088,10	5371465,28
5012089,83	5371463,47
5012091,59	5371461,68
5012093,36	5371459,92
5012095,16	5371458,17

5012096,97	5371456,45
5012098,81	5371454,75
5012100,67	5371453,07
5012102,54	5371451,41
5012104,44	5371449,77
5012106,36	5371448,16
5012108,29	5371446,57
5012110,24	5371445,00
5012112,21	5371443,46
5012114,20	5371441,94
5012116,21	5371440,44
5012118,23	5371438,96
5012120,28	5371437,51
5012122,33	5371436,09
5012166,03	5371407,78
5012172,97	5371352,01
5012180,92	5371348,43
5012171,22	5371413,21

5012110,39	5371477,36
5012103,08	5371483,05
5012090,04	5371495,44
5012078,76	5371506,53
5012068,52	5371514,55
5012057,58	5371522,54
5012061,52	5371514,78
5012071,20	5371502,52
5012081,53	5371493,51
5012097,17	5371477,59
5012098,36	5371476,69
5012099,55	5371475,80
5012100,75	5371474,91
5012101,96	5371474,03
5012103,17	5371473,16
5012104,38	5371472,29
5012105,61	5371471,43
5012106,83	5371470,58
5012108,06	5371469,73
5012109,29	5371468,89
5012110,53	5371468,05
5012111,77	5371467,23
5012113,02	5371466,41
5012114,27	5371465,59
5012115,53	5371464,79
5012116,79	5371463,98
5012118,05	5371463,19
5012118,32	5371463,03
5012110,39	5371477,36

#### Каталог координат поворотных точек

**земельного участка площадью 6178 кв.м,  
расположенного в границах временного отвода  
на территории Республики Крым, городского округа Керчь**

X	Y
5012203,81	5371696,94
5012214,60	5371707,86
5012212,98	5371721,49
5012212,90	5371722,27
5012212,82	5371723,05
5012212,76	5371723,84
5012212,71	5371724,62
5012212,67	5371725,41
5012212,65	5371726,19
5012212,64	5371726,98
5012212,64	5371727,77
5012212,65	5371728,55
5012212,67	5371729,34
5012212,71	5371730,12
5012212,76	5371730,91
5012212,82	5371731,69
5012212,90	5371732,47
5012212,98	5371733,26
5012213,08	5371734,04
5012213,19	5371734,81
5012213,31	5371735,59
5012213,45	5371736,37
5012213,60	5371737,14
5012213,76	5371737,91
5012213,93	5371738,68
5012214,11	5371739,44
5012214,31	5371740,20
5012214,51	5371740,96
5012214,73	5371741,71
5012214,97	5371742,46
5012215,21	5371743,21
5012215,46	5371743,96
5012236,49	5371803,79
5012236,97	5371805,11
5012237,50	5371806,42
5012238,06	5371807,72
5012238,66	5371809,00
5012239,29	5371810,26
5012239,96	5371811,50
5012240,66	5371812,72
5012241,40	5371813,93
5012242,17	5371815,11
5012242,97	5371816,27
5012243,81	5371817,41
5012244,68	5371818,52
5012245,58	5371819,61

5012246,51	5371820,67
5012247,46	5371821,71
5012248,45	5371822,72
5012249,47	5371823,69
5012250,51	5371824,64
5012251,58	5371825,57
5012252,68	5371826,46
5012253,80	5371827,31
5012254,94	5371828,14
5012256,11	5371828,94
5012257,30	5371829,70
5012258,51	5371830,42
5012259,74	5371831,12
5012260,99	5371831,78
5012262,25	5371832,40
5012263,54	5371832,98
5012300,71	5371849,33
5012316,59	5371853,38
5012333,39	5371843,10
5012360,35	5371842,44
5012375,82	5371853,56
5012410,57	5371854,90
5012411,53	5371854,74
5012412,49	5371854,60
5012413,46	5371854,47
5012414,43	5371854,37
5012415,39	5371854,29
5012416,37	5371854,24
5012417,34	5371854,19
5012418,31	5371854,18
5012419,29	5371854,18
5012420,26	5371854,20
5012421,23	5371854,25
5012422,20	5371854,31
5012423,17	5371854,40
5012424,14	5371854,50
5012425,10	5371854,63
5012426,06	5371854,78
5012427,02	5371854,94
5012427,98	5371855,13
5012428,93	5371855,34
5012429,87	5371855,57
5012430,82	5371855,82
5012431,75	5371856,09
5012432,68	5371856,38
5012433,60	5371856,69
5012434,52	5371857,01
5012435,43	5371857,36
5012436,33	5371857,73
5012437,22	5371858,11

5012438,11	5371858,52
5012477,69	5371875,38
5012478,21	5371875,60
5012478,75	5371875,82
5012479,28	5371876,03
5012479,81	5371876,23
5012480,35	5371876,43
5012480,89	5371876,62
5012481,43	5371876,80
5012481,98	5371876,98
5012482,52	5371877,15
5012483,07	5371877,32
5012483,62	5371877,48
5012484,17	5371877,63
5012484,73	5371877,78
5012485,28	5371877,92
5012485,84	5371878,05
5012486,40	5371878,18
5012486,96	5371878,30
5012487,52	5371878,42
5012488,08	5371878,53
5012488,64	5371878,63
5012489,21	5371878,73
5012489,78	5371878,81
5012490,34	5371878,90
5012490,91	5371878,97
5012491,48	5371879,04
5012492,05	5371879,11
5012492,62	5371879,16
5012493,19	5371879,21
5012493,76	5371879,26
5012535,76	5371882,22
5012531,38	5371893,94
5012492,91	5371891,23
5012492,20	5371891,17
5012491,50	5371891,11
5012490,79	5371891,04
5012490,08	5371890,96
5012489,38	5371890,88
5012488,68	5371890,78
5012487,97	5371890,68
5012487,27	5371890,57
5012486,57	5371890,45
5012485,87	5371890,32
5012485,18	5371890,19
5012484,48	5371890,04
5012483,79	5371889,89
5012483,09	5371889,73
5012482,40	5371889,57
5012481,71	5371889,39

5012481,03	5371889,21
5012480,34	5371889,02
5012479,66	5371888,82
5012478,98	5371888,62
5012478,30	5371888,40
5012477,63	5371888,18
5012476,96	5371887,95
5012476,29	5371887,72
5012475,62	5371887,47
5012474,96	5371887,22
5012474,29	5371886,96
5012473,64	5371886,69
5012472,98	5371886,42
5012433,40	5371869,56
5012432,76	5371869,29
5012432,12	5371869,03
5012431,47	5371868,78
5012430,82	5371868,54
5012430,16	5371868,31
5012429,51	5371868,09
5012428,85	5371867,87
5012428,18	5371867,67
5012427,52	5371867,47
5012426,85	5371867,29
5012426,18	5371867,11
5012425,50	5371866,94
5012424,83	5371866,79
5012424,15	5371866,64
5012423,47	5371866,50
5012422,79	5371866,37
5012422,10	5371866,25
5012421,41	5371866,14
5012420,73	5371866,04
5012420,04	5371865,95
5012419,35	5371865,86
5012418,66	5371865,79
5012417,97	5371865,73
5012417,28	5371865,68
5012416,58	5371865,63
5012415,89	5371865,60
5012415,20	5371865,58
5012414,50	5371865,56
5012413,81	5371865,56
5012370,77	5371865,56
5012354,62	5371872,22
5012342,14	5371877,01
5012316,68	5371875,05
5012295,88	5371860,31
5012258,70	5371843,97
5012257,11	5371843,24



5012255,54	5371842,47
5012253,99	5371841,65
5012252,47	5371840,79
5012250,97	5371839,89
5012249,49	5371838,95
5012248,05	5371837,96
5012246,63	5371836,94
5012245,24	5371835,87
5012243,88	5371834,77
5012242,56	5371833,63
5012241,26	5371832,45
5012240,00	5371831,23
5012238,78	5371829,99
5012237,59	5371828,70
5012236,43	5371827,38
5012235,32	5371826,04
5012234,24	5371824,66
5012233,21	5371823,25
5012232,21	5371821,81
5012231,25	5371820,34
5012230,34	5371818,85
5012229,47	5371817,33
5012228,64	5371815,79
5012227,86	5371814,23
5012227,11	5371812,64
5012226,42	5371811,03
5012225,77	5371809,41
5012225,17	5371807,77
5012204,14	5371747,93
5012203,83	5371747,01
5012203,53	5371746,08
5012203,24	5371745,15
5012202,97	5371744,22
5012202,71	5371743,28
5012202,47	5371742,33
5012202,24	5371741,38
5012202,03	5371740,43
5012201,83	5371739,48
5012201,64	5371738,52
5012201,48	5371737,56
5012201,32	5371736,60
5012201,19	5371735,63
5012201,07	5371734,67
5012200,96	5371733,70
5012200,87	5371732,73
5012200,79	5371731,76
5012200,73	5371730,78
5012200,68	5371729,81
5012200,65	5371728,84
5012200,64	5371727,86

5012200,64	5371726,89
5012200,65	5371725,91
5012200,68	5371724,94
5012200,73	5371723,96
5012200,79	5371722,99
5012200,87	5371722,02
5012200,96	5371721,05
5012201,07	5371720,08
5012203,81	5371696,94

**Каталог координат поворотных точек  
земельного участка площадью 307 кв.м,  
расположенного в границах временного отвода  
на территории Республики Крым, городского округа Керчь**

X	Y
5012171,46	5371823,91
5012169,34	5371824,63
5012169,25	5371824,37
5012168,14	5371826,11
5012147,33	5371812,78
5012150,36	5371800,59
5012155,79	5371804,05
5012172,14	5371814,56
5012175,08	5371822,68
5012172,92	5371823,41
5012173,13	5371819,03
5012168,18	5371818,79
5012167,94	5371823,74
5012171,46	5371823,91

**Каталог координат поворотных точек  
земельного участка площадью 406 кв.м,  
расположенного в границах временного отвода  
на территории Республики Крым, городского округа Керчь**

X	Y
5012093,36	5371776,75
5012093,07	5371778,01
5012061,28	5371757,65
5012062,23	5371756,16
5012066,93	5371756,39
5012067,16	5371751,44
5012062,21	5371751,20
5012061,98	5371755,93
5012061,90	5371749,41
5012071,66	5371750,31
5012095,90	5371765,80
5012093,36	5371776,75

**Каталог координат поворотных точек  
земельного участка площадью 18258 кв.м,**

**расположенного в границах временного отвода  
на территории Республики Крым, городского округа Керчь**

X	Y
5012909,78	5371984,45
5012876,28	5372118,46
5012748,50	5372085,86
5012781,93	5371951,37
5012909,78	5371984,45

**Каталог координат поворотных точек  
земельного участка площадью 46974 кв.м,  
расположенного в границах временного отвода  
на территории Республики Крым, городского округа Керчь**

X	Y
5012072,06	5372540,94
5012081,75	5372542,75
5012398,60	5372602,11
5012425,93	5372407,11
5012571,98	5372432,52
5012534,30	5372700,40
5012388,31	5372675,51
5012396,35	5372616,95
5011984,07	5372542,53
5011986,54	5372524,92
5012072,06	5372540,94

**Каталог координат поворотных точек  
земельного участка площадью 687 кв.м,  
расположенного в границах временного отвода  
на территории Республики Крым, городского округа Керчь**

X	Y
5011979,28	5372576,62
5011980,18	5372570,24
5011980,97	5372564,60
5011985,61	5372566,01
5011986,19	5372564,05
5012027,54	5372576,87
5012022,43	5372593,05
5011981,07	5372580,23
5011982,05	5372577,47
5011979,28	5372576,62

5012022,64	5372588,74
5012013,38	5372585,66
5012016,38	5372576,64
5012025,64	5372579,73
5012022,64	5372588,74

**Каталог координат поворотных точек  
земельного участка площадью 2306 кв.м,**

**расположенного в границах временного отвода  
на территории Республики Крым, городского округа Керчь**

X	Y
5011974,59	5372610,10
5011976,68	5372595,17
5012058,99	5372620,05
5012060,37	5372615,74
5012111,44	5372631,63
5012105,09	5372651,95
5012054,02	5372636,06
5012054,60	5372634,21
5011974,59	5372610,10

5012105,56	5372646,09
5012096,17	5372643,42
5012098,77	5372634,28
5012108,16	5372636,95
5012105,56	5372646,09

**Каталог координат поворотных точек  
земельного участка площадью 1272 кв.м,  
расположенного в границах временного отвода  
на территории Республики Крым, городского округа Керчь**

X	Y
5012105,67	5372688,27
5012057,48	5372671,21
5012065,78	5372647,76
5012113,97	5372664,82
5012105,67	5372688,27

**Каталог координат поворотных точек  
земельного участка площадью 1755 кв.м,  
расположенного в границах временного отвода  
на территории Республики Крым, городского округа Керчь**

X	Y
5011966,26	5372670,19
5011966,54	5372667,43
5011968,69	5372652,13
5012005,39	5372663,09
5012006,13	5372660,52
5012055,34	5372674,62
5012048,56	5372697,98
5011999,34	5372683,89
5012000,36	5372680,37
5011966,26	5372670,19

5012039,57	5372676,16
5012036,03	5372688,13
5012047,88	5372691,67
5012051,62	5372679,69

5012039,57	5372676,16
------------	------------

**Каталог координат поворотных точек  
земельного участка площадью 1473 кв.м,  
расположенного в границах временного отвода  
на территории Республики Крым, городского округа Керчь**

X	Y
5011965,77	5372675,02
5012028,21	5372693,59
5012032,54	5372695,84
5012035,34	5372700,96
5012036,76	5372705,56
5012031,02	5372706,98
5012029,98	5372703,66
5012028,15	5372700,32
5012025,95	5372699,17
5011980,19	5372685,57
5011986,06	5372698,80
5011977,64	5372703,32
5011978,66	5372703,63
5011976,57	5372703,97
5011977,39	5372708,87
5011981,45	5372708,19
5011980,83	5372710,58
5011976,67	5372709,45
5011974,18	5372718,73
5011984,84	5372721,80
5011979,18	5372741,05
5011959,74	5372734,76
5011962,30	5372709,40
5011962,31	5372709,31
5011962,74	5372705,10
5011963,30	5372699,48
5011965,77	5372675,02

**Каталог координат поворотных точек  
земельного участка площадью 720 кв.м,  
расположенного в границах временного отвода  
на территории Республики Крым, городского округа Керчь**

X	Y
5011927,68	5372553,00
5011926,60	5372560,58
5011912,98	5372556,43
5011911,85	5372559,55
5011875,30	5372548,18
5011880,53	5372531,96
5011917,11	5372543,35
5011916,58	5372544,97
5011928,31	5372548,55
5011927,68	5372553,00

5011886,61	5372546,94
5011877,35	5372543,85
5011880,35	5372534,84
5011889,62	5372537,92
5011886,61	5372546,94

**Каталог координат поворотных точек  
земельного участка площадью 673 кв.м,  
расположенного в границах временного отвода  
на территории Республики Крым, городского округа Керчь**

X	Y
5011924,43	5372575,84
5011921,42	5372597,01
5011884,28	5372586,78
5011889,99	5372565,94
5011924,43	5372575,84

5011895,88	5372583,25
5011886,62	5372580,17
5011889,63	5372571,15
5011898,89	5372574,23
5011895,88	5372583,25

**Каталог координат поворотных точек  
земельного участка площадью 769 кв.м,  
расположенного в границах временного отвода  
на территории Республики Крым, городского округа Керчь**

X	Y
5011916,34	5372632,75
5011912,82	5372657,43
5011877,55	5372646,73
5011884,66	5372623,14
5011916,34	5372632,75

5011890,76	5372642,99
5011881,37	5372640,32
5011883,98	5372631,18
5011893,37	5372633,86
5011890,76	5372642,99

**Каталог координат поворотных точек  
земельного участка площадью 1095 кв.м,  
расположенного в границах временного отвода  
на территории Республики Крым, городского округа Керчь**

X	Y
5011912,65	5372658,69
5011910,95	5372670,61
5011908,82	5372688,79
5011883,08	5372680,65



5011880,01	5372682,55
5011875,30	5372689,22
5011859,77	5372683,87
5011874,76	5372678,74
5011887,87	5372670,62
5011903,30	5372662,09
5011850,43	5372645,79
5011838,60	5372648,61
5011835,62	5372642,66
5011850,67	5372639,59
5011912,65	5372658,69

5011902,05	5372683,55
5011901,25	5372678,66
5011896,35	5372679,47
5011897,16	5372684,36
5011902,05	5372683,55

**Каталог координат поворотных точек  
земельного участка площадью 339 кв.м,  
расположенного в границах временного отвода  
на территории Республики Крым, городского округа Керчь**

X	Y
5011907,73	5372698,14
5011905,33	5372718,65
5011887,69	5372712,85
5011893,26	5372693,88
5011907,73	5372698,14

**Каталог координат поворотных точек  
земельного участка площадью 39374 кв.м,  
расположенного в границах временного отвода  
на территории Республики Крым, городского округа Керчь**

X	Y
5012041,26	5374064,23
5012088,18	5374230,67
5012209,56	5374296,86
5012204,96	5374306,22
5012643,32	5374528,56
5012742,57	5374572,99
5012763,54	5374580,36
5012762,93	5374582,11
5012763,03	5374582,15
5012762,52	5374583,29
5012759,44	5374592,09
5012794,56	5374611,23
5012788,11	5374632,75
5012784,12	5374630,92
5012780,83	5374643,17
5012780,43	5374643,04

5012779,43	5374646,19
5012773,28	5374643,89
5012771,63	5374649,85
5012791,88	5374658,86
5012796,23	5374682,62
5012805,09	5374687,50
5012856,27	5374716,25
5012816,60	5374767,19
5012793,11	5374764,30
5012793,93	5374758,21
5012814,00	5374760,77
5012847,25	5374718,07
5012825,87	5374706,06
5012826,10	5374705,60
5012826,74	5374704,32
5012810,07	5374697,18
5012801,67	5374693,58
5012797,95	5374691,99
5012788,77	5374688,06
5012788,71	5374688,03
5012750,96	5374670,82
5012750,93	5374670,81
5012750,91	5374670,79
5012723,24	5374644,56
5012722,91	5374644,24
5012721,13	5374642,56
5012686,36	5374609,59
5012661,37	5374581,85
5012629,89	5374564,72
5012620,31	5374559,51
5012623,60	5374554,41
5012663,12	5374577,63
5012683,99	5374596,87
5012725,70	5374612,39
5012737,38	5374616,81
5012738,19	5374614,38
5012688,22	5374586,95
5012634,66	5374557,55
5012591,72	5374536,05
5012560,84	5374525,17
5012559,41	5374528,26
5012523,62	5374511,72
5012523,61	5374511,72
5012410,98	5374459,70
5012415,27	5374447,40
5012415,28	5374447,37
5012415,59	5374446,48
5012416,14	5374444,91
5012417,28	5374441,65
5012417,47	5374441,09

5012417,71	5374440,41
5012422,99	5374425,25
5012385,07	5374410,15
5012380,69	5374421,60
5012194,68	5374327,12
5012188,96	5374338,76
5012199,80	5374345,40
5012256,07	5374373,06
5012258,57	5374374,29
5012312,99	5374401,03
5012316,56	5374402,79
5012374,49	5374431,26
5012376,67	5374432,11
5012374,60	5374437,52
5012374,59	5374437,52
5012367,43	5374434,47
5012318,63	5374413,74
5012318,60	5374413,73
5012271,03	5374388,74
5012255,35	5374380,51
5012253,22	5374379,39
5012185,65	5374343,91
5012080,39	5374278,50
5012058,38	5374264,83
5012051,27	5374236,00
5012024,92	5374129,19
5012030,62	5374127,34
5012046,76	5374194,47
5012047,49	5374197,53
5012050,53	5374210,14
5012059,83	5374215,21
5012025,55	5374094,23
5012016,73	5374095,98
5012012,69	5374079,62
5012010,45	5374070,57
5012011,31	5374070,40
5012041,26	5374064,23

**Каталог координат поворотных точек  
земельного участка площадью 736 кв.м,  
расположенного в границах временного отвода  
на территории Республики Крым, городского округа Керчь**

X	Y
5012783,31	5374694,57
5012799,61	5374701,10
5012802,26	5374715,51
5012807,46	5374722,16
5012810,98	5374746,97
5012804,34	5374744,04
5012802,07	5374726,38

5012801,12	5374724,11
5012796,97	5374718,90
5012795,41	5374719,18
5012792,11	5374719,82
5012783,39	5374721,40
5012782,43	5374715,43
5012777,85	5374713,35
5012775,71	5374716,80
5012768,09	5374712,60
5012776,03	5374703,19
5012783,31	5374694,57

**Каталог координат поворотных точек  
земельного участка площадью 2446 кв.м,  
расположенного в границах временного отвода  
на территории Республики Крым, городского округа Керчь**

X	Y
5012667,74	5374653,06
5012674,94	5374660,33
5012676,60	5374662,01
5012674,04	5374664,78
5012675,60	5374665,84
5012687,43	5374673,36
5012675,76	5374690,49
5012703,93	5374709,56
5012705,77	5374711,56
5012705,78	5374711,57
5012706,23	5374711,11
5012746,73	5374738,52
5012749,30	5374734,86
5012759,06	5374723,30
5012768,46	5374730,25
5012750,31	5374757,00
5012657,20	5374693,96
5012669,82	5374675,53
5012666,25	5374673,18
5012665,20	5374674,31
5012657,40	5374667,34
5012643,32	5374658,04
5012649,73	5374648,42
5012660,36	5374655,51
5012663,53	5374657,66

**Каталог координат поворотных точек  
земельного участка площадью 428 кв.м,  
расположенного в границах временного отвода  
на территории Республики Крым, городского округа Керчь**

X	Y
5012585,06	5374598,70
5012590,54	5374601,15

5012584,58	5374616,13
5012577,48	5374657,40
5012571,46	5374658,13
5012567,50	5374639,45
5012574,64	5374637,99
5012578,77	5374614,49
5012585,06	5374598,70

**Каталог координат поворотных точек  
земельного участка площадью 247 кв.м,  
расположенного в границах временного отвода  
на территории Республики Крым, городского округа Керчь**

X	Y
5012482,21	5374564,15
5012484,97	5374555,04
5012516,87	5374568,87
5012514,16	5374573,75
5012500,26	5374568,76
5012499,77	5374569,17
5012482,21	5374564,15

**Каталог координат поворотных точек  
земельного участка площадью 408 кв.м,  
расположенного в границах временного отвода  
на территории Республики Крым, городского округа Керчь**

X	Y
5012423,85	5374526,64
5012447,99	5374537,10
5012444,27	5374550,43
5012440,13	5374548,92
5012436,12	5374550,80
5012432,60	5374553,08
5012426,95	5374554,35
5012426,63	5374547,96
5012426,94	5374543,00
5012422,00	5374541,25
5012427,28	5374530,51
5012423,14	5374528,10
5012423,85	5374526,64

**Каталог координат поворотных точек  
земельного участка площадью 1542 кв.м,  
расположенного в границах временного отвода  
на территории Республики Крым, городского округа Керчь**

X	Y
5012356,73	5374494,14
5012355,23	5374497,95
5012348,13	5374495,06
5012264,94	5374460,52
5012155,80	5374415,69

5012126,07	5374403,57
5012129,18	5374413,33
5012127,84	5374413,57
5012117,33	5374391,25
5012356,73	5374494,14

**Каталог координат поворотных точек  
земельного участка площадью 560 кв.м,  
расположенного в границах временного отвода  
на территории Республики Крым, городского округа Керчь**

X	Y
5012152,96	5374464,31
5012151,46	5374463,79
5012144,58	5374449,15
5012158,95	5374454,14
5012160,53	5374453,38
5012171,15	5374447,79
5012176,47	5374458,76
5012181,56	5374469,26
5012170,20	5374474,69
5012161,68	5374471,57
5012154,46	5374468,92
5012152,43	5374464,57
5012152,96	5374464,31

**Каталог координат поворотных точек  
земельного участка площадью 12 кв.м,  
расположенного в границах временного отвода  
на территории Республики Крым, городского округа Керчь**

X	Y
5012170,84	5374491,66
5012166,22	5374492,44
5012166,92	5374496,64
5012163,66	5374489,70
5012170,12	5374491,47
5012170,65	5374491,23
5012170,84	5374491,66

**Каталог координат поворотных точек  
земельного участка площадью 11 кв.м,  
расположенного в границах временного отвода  
на территории Республики Крым, городского округа Керчь**

X	Y
5012168,52	5374500,05
5012167,23	5374497,30
5012169,58	5374496,91
5012171,93	5374496,52
5012171,32	5374492,84
5012173,12	5374497,24
5012169,16	5374499,04



5012168,90	5374499,94
5012168,52	5374500,05

**Каталог координат поворотных точек  
земельного участка площадью 91 кв.м,  
расположенного в границах временного отвода  
на территории Республики Крым, городского округа Керчь**

X	Y
5012174,10	5374511,91
5012171,54	5374506,47
5012175,63	5374504,81
5012187,87	5374505,28
5012187,52	5374511,27
5012176,63	5374510,88
5012174,10	5374511,91

**Каталог координат поворотных точек  
земельного участка площадью 855 кв.м,  
расположенного в границах временного отвода  
на территории Республики Крым, городского округа Керчь**

X	Y
5012225,22	5374570,88
5012219,19	5374559,61
5012212,13	5374546,40
5012252,34	5374544,75
5012253,36	5374569,73
5012225,22	5374570,88

**Каталог координат поворотных точек  
земельного участка площадью 2496 кв.м,  
расположенного в границах временного отвода  
на территории Республики Крым, городского округа Керчь**

X	Y
5012314,22	5374734,35
5012309,45	5374725,11
5012293,46	5374734,91
5012293,45	5374734,89
5012238,68	5374641,42
5012222,78	5374613,15
5012241,77	5374601,84
5012228,16	5374576,38
5012241,70	5374575,09
5012246,65	5374615,01
5012255,43	5374663,94
5012270,28	5374665,58
5012280,18	5374706,17
5012314,78	5374697,87
5012319,47	5374734,15
5012314,22	5374734,35

**Каталог координат поворотных точек  
земельного участка площадью 2496 кв.м,  
расположенного в границах временного отвода  
на территории Республики Крым, городского округа Керчь**

X	Y
5012327,38	5374745,99
5012327,45	5374746,78
5012321,22	5374747,93
5012317,36	5374740,44
5012326,71	5374738,66
5012326,81	5374739,73
5012327,62	5374739,60
5012328,55	5374745,53
5012328,04	5374745,61
5012327,28	5374740,98
5012322,39	5374741,79
5012323,19	5374746,68
5012327,38	5374745,99

**Каталог координат поворотных точек  
земельного участка площадью 1121 кв.м,  
расположенного в границах временного отвода  
на территории Республики Крым, городского округа Керчь**

X	Y
5012353,43	5374834,40
5012329,78	5374794,75
5012329,79	5374794,75
5012341,88	5374787,99
5012341,88	5374787,98
5012338,82	5374782,05
5012363,21	5374784,59
5012362,90	5374793,05
5012362,50	5374815,21
5012362,14	5374835,39
5012353,43	5374834,40

**Каталог координат поворотных точек  
земельного участка площадью 26 кв.м,  
расположенного в границах временного отвода  
на территории Республики Крым, городского округа Керчь**

X	Y
5012489,46	5375050,65
5012495,07	5375052,76
5012493,97	5375055,68
5012493,50	5375056,17
5012492,32	5375058,90
5012490,05	5375054,86
5012488,75	5375052,53
5012489,46	5375050,65

**Каталог координат поворотных точек  
земельного участка площадью 26 кв.м,  
расположенного в границах временного отвода  
на территории Республики Крым, городского округа Керчь**

X	Y
5012496,55	5375066,67
5012497,84	5375066,51
5012503,86	5375069,13
5012501,26	5375074,99
5012500,96	5375074,86
5012496,55	5375066,67

**Каталог координат поворотных точек  
земельного участка площадью 507 кв.м,  
расположенного в границах временного отвода  
на территории Республики Крым, городского округа Керчь**

X	Y
5012795,40	5375753,38
5012786,39	5375747,81
5012780,87	5375715,86
5012782,27	5375712,32
5012782,97	5375711,80
5012783,01	5375710,92
5012784,10	5375710,96
5012789,23	5375707,14
5012797,17	5375718,26
5012795,40	5375753,38

**Каталог координат поворотных точек  
земельного участка площадью 103 кв.м,  
расположенного в границах временного отвода  
на территории Республики Крым, городского округа Керчь**

X	Y
5012802,16	5375811,01
5012805,91	5375832,13
5012805,57	5375852,18
5012799,23	5375811,76
5012802,16	5375811,01

**Каталог координат поворотных точек  
земельного участка площадью 81 кв.м,  
расположенного в границах временного отвода  
на территории Республики Крым, городского округа Керчь**

X	Y
5012788,55	5375865,00
5012806,35	5375861,89
5012802,43	5375871,20
5012792,82	5375867,95
5012793,34	5375866,71
5012788,55	5375865,00

**Каталог координат поворотных точек  
земельного участка площадью 81 кв.м,  
расположенного в границах временного отвода  
на территории Республики Крым, городского округа Керчь**

X	Y
5012775,27	5375867,33
5012776,98	5375867,03
5012783,90	5375865,82
5012780,15	5375880,62
5012772,40	5375878,66
5012775,27	5375867,33

**Каталог координат поворотных точек  
земельного участка площадью 3286 кв.м,  
расположенного в границах временного отвода  
на территории Республики Крым, городского округа Керчь**

X	Y
5012747,38	5375832,38
5012750,56	5375846,71
5012751,57	5375851,81
5012749,27	5375850,99
5012693,77	5375861,36
5012679,91	5375826,36
5012679,56	5375821,91
5012685,79	5375823,03
5012686,32	5375821,49
5012736,90	5375839,48
5012741,27	5375838,66
5012661,32	5375797,81
5012637,33	5375785,77
5012586,07	5375766,46
5012532,21	5375744,07
5012535,28	5375736,69
5012589,02	5375759,02
5012640,54	5375778,43
5012664,94	5375790,67
5012745,38	5375831,78
5012747,38	5375832,38

5012702,26	5375845,99
5012696,80	5375832,26
5012723,89	5375841,93
5012702,26	5375845,99

**Каталог координат поворотных точек  
земельного участка площадью 4532 кв.м,  
расположенного в границах временного отвода  
на территории Республики Крым, городского округа Керчь**

X	Y
---	---

5013033,64	5375952,91
5013033,97	5375951,96
5013036,29	5375952,28
5013038,55	5375951,69
5013040,42	5375950,28
5013041,61	5375948,26
5013044,38	5375940,26
5013006,98	5375922,02
5013027,20	5375869,57
5013097,24	5375901,59
5013075,05	5375955,22
5013053,44	5375944,67
5013052,24	5375948,11
5013051,05	5375951,54
5013050,73	5375953,86
5013051,32	5375956,13
5013052,73	5375957,99
5013054,75	5375959,18
5013054,42	5375960,12
5013033,64	5375952,91

**Каталог координат поворотных точек  
земельного участка площадью 1196 кв.м,  
расположенного в границах временного отвода  
на территории Республики Крым, городского округа Керчь**

Х	Y
5012253,53	5374803,24
5012253,53	5374803,25
5012273,95	5374836,42
5012271,36	5374837,63
5012269,82	5374838,42
5012268,11	5374839,29
5012265,09	5374840,84
5012259,86	5374843,75
5012257,96	5374844,78
5012256,45	5374845,62
5012253,54	5374847,48
5012250,57	5374849,51
5012244,23	5374853,71
5012243,24	5374851,06
5012242,25	5374848,42
5012240,87	5374845,37
5012239,55	5374842,48
5012237,80	5374838,65
5012234,89	5374832,24
5012233,14	5374828,40
5012228,86	5374819,00
5012239,19	5374812,40
5012244,87	5374808,77
5012253,53	5374803,24

**Каталог координат поворотных точек  
земельного участка площадью 2975 кв.м,  
расположенного в границах временного отвода  
на территории Республики Крым, городского округа Керчь**

X	Y
5012131,13	5374603,26
5012227,15	5374760,52
5012225,32	5374761,78
5012218,36	5374762,87
5012212,91	5374766,18
5012211,63	5374764,45
5012213,45	5374764,15
5012212,64	5374759,25
5012207,74	5374760,06
5012208,47	5374764,43
5012207,36	5374764,61
5012206,02	5374760,04
5012203,35	5374760,81
5012201,09	5374761,46
5012198,30	5374762,43
5012198,14	5374762,45
5012197,75	5374762,60
5012189,55	5374720,84
5012175,65	5374723,07
5012167,85	5374678,95
5012153,20	5374681,75
5012147,08	5374644,16
5012130,69	5374648,33
5012125,78	5374604,15
5012131,13	5374603,26

**Каталог координат поворотных точек  
земельного участка площадью 4071 кв.м,  
расположенного в границах временного отвода  
на территории Республики Крым, городского округа Керчь**

X	Y
5012032,14	5374455,60
5012032,81	5374459,66
5012037,70	5374458,85
5012036,89	5374453,95
5012034,00	5374454,43
5012034,18	5374453,67
5012035,03	5374453,90
5012035,54	5374453,61
5012032,67	5374447,55
5012040,69	5374443,75
5012038,82	5374439,52
5012046,65	5374435,84
5012046,81	5374435,99



5012050,13	5374437,31
5012055,76	5374439,53
5012064,58	5374459,98
5012065,66	5374462,48
5012067,56	5374466,88
5012067,58	5374466,93
5012086,23	5374503,88
5012086,22	5374503,89
5012071,75	5374511,03
5012067,24	5374513,27
5012067,23	5374513,27
5012086,19	5374547,42
5012084,36	5374548,16
5012079,56	5374539,67
5012073,04	5374542,63
5012058,10	5374513,32
5012042,33	5374503,51
5012014,24	5374459,40
5011956,98	5374485,99
5011935,11	5374438,61
5011912,87	5374430,32
5011900,33	5374390,78
5011892,58	5374388,36
5011891,09	5374387,26
5011890,20	5374385,48
5011890,21	5374383,93
5011890,43	5374382,69
5011891,64	5374375,69
5011897,36	5374377,85
5011896,78	5374381,16
5011906,20	5374383,39
5011905,99	5374388,86
5011917,70	5374425,72
5011939,52	5374433,85
5011959,91	5374478,01
5012016,48	5374451,75
5012046,66	5374499,14
5012052,82	5374502,97
5012029,46	5374457,17
5012032,14	5374455,60

**Каталог координат поворотных точек  
земельного участка площадью 31840 кв.м,  
расположенного в границах временного отвода  
на территории Республики Крым, городского округа Керчь**

X	Y
5011936,90	5374085,46
5011948,14	5374132,58
5011978,67	5374249,44
5011963,56	5374240,24

5011963,06	5374239,94
5011945,27	5374161,34
5011862,35	5374188,25
5011858,95	5374192,46
5011855,47	5374193,78
5011854,81	5374201,72
5011926,42	5374234,79
5011952,35	5374318,20
5011988,26	5374333,68
5012015,07	5374345,23
5012048,78	5374423,35
5012043,90	5374420,80
5012019,08	5374360,74
5011969,54	5374340,61
5011969,40	5374344,25
5011961,17	5374369,12
5011956,07	5374365,33
5011963,45	5374343,29
5011963,74	5374338,25
5011959,91	5374336,69
5011896,60	5374311,01
5011899,06	5374315,61
5011900,21	5374318,37
5011900,70	5374321,34
5011902,04	5374348,98
5011901,82	5374352,13
5011900,10	5374362,07
5011899,14	5374367,54
5011893,44	5374365,31
5011894,18	5374361,05
5011895,86	5374351,40
5011896,03	5374348,92
5011895,26	5374326,90
5011894,73	5374321,99
5011894,40	5374320,03
5011893,63	5374318,18
5011892,52	5374316,16
5011893,08	5374311,81
5011889,39	5374310,32
5011887,89	5374307,45
5011823,07	5374280,89
5011729,66	5374242,39
5011703,58	5374232,73
5011712,14	5374213,95
5011861,26	5374278,94
5011825,08	5374187,98
5011849,01	5374199,04
5011849,63	5374191,58
5011847,90	5374188,13
5011826,84	5374142,43

5011806,02	5374137,10
5011805,82	5374138,11
5011805,63	5374139,07
5011753,51	5374128,49
5011720,98	5374114,44
5011723,88	5374107,31
5011718,16	5374104,60
5011693,02	5374092,70
5011686,26	5374106,88
5011686,23	5374106,86
5011658,15	5374093,90
5011655,29	5374092,58
5011636,99	5374085,89
5011617,88	5374078,90
5011606,63	5374074,79
5011586,49	5374067,43
5011514,21	5374055,68
5011450,23	5374061,76
5011450,22	5374061,76
5011435,32	5374065,70
5011415,15	5374070,02
5011411,13	5374070,88
5011409,94	5374070,89
5011375,40	5374078,94
5011377,27	5374080,25
5011378,79	5374080,93
5011370,48	5374083,28
5011358,75	5374086,59
5011345,44	5374080,40
5011342,05	5374078,55
5011348,33	5374067,35
5011345,56	5374065,31
5011348,84	5374060,25
5011278,07	5374024,21
5011201,04	5373984,14
5011178,95	5373972,26
5011140,00	5373950,85
5011116,32	5374006,69
5011099,65	5374045,22
5011097,51	5374046,57
5011103,46	5374049,02
5011101,70	5374053,30
5011101,18	5374054,57
5011092,73	5374051,09
5011088,66	5374049,42
5011084,66	5374048,72
5011085,38	5374045,58
5011082,84	5374044,27
5011083,26	5374043,46
5011086,00	5374042,88

5011086,20	5374042,91
5011094,54	5374041,35
5011094,87	5374041,14
5011110,81	5374004,33
5011137,07	5373942,39
5011181,84	5373967,00
5011203,82	5373978,82
5011280,81	5374018,88
5011355,87	5374057,09
5011371,10	5374064,84
5011448,96	5374046,70
5011498,11	5374039,81
5011499,41	5374038,63
5011656,90	5374056,09
5011805,09	5374113,07
5011934,18	5374086,59
5011936,90	5374085,46

5011818,44	5374134,11
5011933,82	5374110,75
5011943,94	5374155,47
5011853,05	5374184,96
5011831,10	5374137,32
5011818,44	5374134,11

5011351,77	5374067,74
5011354,35	5374063,50
5011350,11	5374060,92
5011347,53	5374065,15
5011818,44	5374134,11

5011928,22	5374278,09
5011917,28	5374248,55
5011919,30	5374247,81
5011930,23	5374277,35
5011928,22	5374278,09

5011900,19	5374263,47
5011898,17	5374264,22
5011887,24	5374234,68
5011889,25	5374233,93
5011900,19	5374263,47

5011870,14	5374249,59
5011868,13	5374250,34
5011857,19	5374220,80
5011859,21	5374220,05
5011870,14	5374249,59

#### Каталог координат поворотных точек

**земельного участка площадью 347 кв.м,  
расположенного в границах временного отвода  
на территории Республики Крым, городского округа Керчь**

X	Y
5011297,06	5374071,54
5011294,73	5374075,49
5011299,00	5374078,01
5011301,52	5374073,74
5011298,71	5374072,08
5011299,01	5374071,55
5011335,29	5374089,59
5011355,48	5374087,51
5011345,89	5374090,22
5011333,23	5374093,79
5011326,12	5374094,04
5011320,18	5374091,00
5011295,14	5374078,54
5011295,65	5374077,63
5011293,12	5374076,27
5011296,48	5374071,23
5011297,06	5374071,54

**Каталог координат поворотных точек  
земельного участка площадью 943 кв.м,  
расположенного в границах временного отвода  
на территории Республики Крым, городского округа Керчь**

X	Y
5011326,12	5374094,04
5011315,57	5374094,40
5011310,57	5374094,57
5011274,43	5374095,82
5011274,35	5374095,80
5011244,20	5374088,94
5011238,58	5374087,66
5011227,66	5374085,17
5011228,63	5374082,00
5011226,85	5374081,32
5011226,93	5374081,08
5011225,27	5374080,21
5011229,02	5374068,84
5011276,24	5374086,62
5011275,08	5374084,71
5011279,66	5374081,62
5011280,39	5374081,13
5011280,95	5374082,16
5011302,34	5374091,13
5011320,18	5374091,00
5011326,12	5374094,04
5011283,28	5374085,78

5011280,48	5374081,69
5011276,39	5374084,49
5011279,19	5374088,59
5011283,28	5374085,78

**Каталог координат поворотных точек  
земельного участка площадью 138 кв.м,  
расположенного в границах временного отвода  
на территории Республики Крым, городского округа Керчь**

X	Y
5011217,46	5374118,51
5011230,98	5374123,90
5011235,42	5374125,67
5011234,43	5374128,12
5011228,25	5374125,87
5011226,28	5374131,89
5011214,42	5374128,09
5011217,46	5374118,51

**Каталог координат поворотных точек  
земельного участка площадью 181 кв.м,  
расположенного в границах временного отвода  
на территории Республики Крым, городского округа Керчь**

X	Y
5011256,49	5374134,06
5011262,06	5374136,28
5011251,60	5374164,55
5011245,98	5374162,46
5011256,49	5374134,06

**Каталог координат поворотных точек  
земельного участка площадью 47 кв.м,  
расположенного в границах временного отвода  
на территории Республики Крым, городского округа Керчь**

X	Y
5011340,00	5374159,78
5011349,16	5374162,35
5011349,61	5374160,62
5011353,60	5374164,30
5011349,52	5374168,71
5011340,00	5374159,78

**Каталог координат поворотных точек  
земельного участка площадью 6163 кв.м,  
расположенного в границах временного отвода  
на территории Республики Крым, городского округа Керчь**

X	Y
5374127,73	5011388,73
5374123,49	5011405,08
5374119,06	5011422,14



5374112,40	5011447,84
5374112,57	5011455,64
5374132,23	5011490,32
5374131,11	5011491,51
5374114,08	5011498,16
5374113,47	5011497,09
5374113,73	5011509,05
5374131,68	5011563,25
5374158,86	5011622,23
5374170,53	5011616,97
5374193,01	5011663,05
5374214,59	5011653,35
5374204,53	5011625,35
5374193,82	5011595,66
5374190,60	5011596,81
5374188,53	5011591,35
5374162,61	5011602,88
5374143,19	5011555,65
5374134,69	5011535,24
5374147,87	5011532,42
5374155,71	5011524,02
5374169,32	5011514,42
5374170,09	5011514,02
5374177,24	5011508,82
5374180,35	5011506,63
5374182,14	5011505,86
5374190,05	5011502,70
5374190,76	5011502,67
5374191,47	5011502,66
5374192,18	5011502,67
5374192,89	5011502,71
5374193,59	5011502,78
5374194,30	5011502,88
5374195,00	5011502,99
5374195,69	5011503,14
5374196,38	5011503,31
5374197,06	5011503,50
5374197,74	5011503,72
5374198,40	5011503,97
5374199,06	5011504,24
5374199,71	5011504,53
5374200,34	5011504,84
5374200,97	5011505,18
5374201,58	5011505,54
5374202,17	5011505,93
5374202,76	5011506,33
5374203,33	5011506,76
5374203,88	5011507,21
5374204,41	5011507,67
5374204,93	5011508,16

5374205,43	5011508,66
5374205,91	5011509,18
5374206,37	5011509,72
5374206,81	5011510,28
5374207,23	5011510,85
5374207,63	5011511,44
5374207,88	5011511,79
5374194,45	5011478,45
5374194,24	5011478,54
5374194,46	5011479,28
5374194,64	5011480,03
5374194,78	5011480,78
5374194,88	5011481,54
5374194,95	5011482,31
5374194,98	5011483,07
5374194,97	5011483,84
5374194,92	5011484,61
5374194,84	5011485,37
5374194,72	5011486,13
5374194,56	5011486,88
5374194,37	5011487,63
5374194,13	5011488,36
5374193,87	5011489,08
5374193,57	5011489,79
5374193,23	5011490,48
5374192,86	5011491,15
5374192,46	5011491,80
5374192,02	5011492,44
5374191,56	5011493,05
5374191,07	5011493,64
5374190,54	5011494,20
5374189,99	5011494,74
5374189,42	5011495,25
5374188,82	5011495,73
5374188,20	5011496,18
5374187,55	5011496,60
5374186,89	5011496,98
5374186,21	5011497,34
5374177,89	5011500,81
5374175,92	5011502,34
5374168,09	5011508,20
5374154,62	5011515,16
5374154,51	5011515,10
5374154,40	5011515,03
5374154,29	5011514,96
5374154,19	5011514,89
5374154,09	5011514,82
5374153,98	5011514,75
5374153,88	5011514,68
5374153,77	5011514,60

5374153,67	5011514,53
5374153,57	5011514,45
5374153,47	5011514,37
5374153,37	5011514,30
5374153,27	5011514,21
5374153,17	5011514,13
5374153,08	5011514,05
5374152,98	5011513,96
5374152,89	5011513,88
5374152,80	5011513,79
5374152,70	5011513,71
5374152,61	5011513,62
5374152,52	5011513,53
5374152,43	5011513,44
5374152,35	5011513,35
5374152,26	5011513,25
5374152,17	5011513,16
5374152,09	5011513,07
5374152,01	5011512,97
5374151,92	5011512,87
5374151,84	5011512,77
5374116,93	5011451,19
5374115,75	5011451,69
5374115,18	5011450,24
5374121,56	5011442,60
5374122,04	5011437,75
5374125,10	5011434,49
5374132,72	5011432,90
5374138,00	5011428,47
5374143,75	5011418,49
5374137,07	5011406,02
5374144,73	5011397,87
5374143,99	5011394,05
5374145,07	5011393,47
5374146,38	5011392,97
5374152,06	5011407,58
5374158,65	5011417,78
5374165,83	5011418,07
5374166,16	5011412,08
5374162,00	5011411,91
5374157,43	5011404,84
5374150,83	5011387,86
5374146,76	5011376,30
5374145,50	5011353,60
5374136,21	5011356,04
5374129,63	5011381,42
5374127,73	5011388,73
5374122,35	5011429,56
5374125,12	5011433,67

5374121,01	5011436,44
5374118,24	5011432,33
5374122,35	5011429,56

5374131,96	5011528,70
5374134,09	5011527,68
5374146,61	5011524,29
5374151,89	5011520,33
5374151,73	5011520,27
5374151,57	5011520,21
5374151,41	5011520,14
5374151,26	5011520,07
5374151,10	5011520,00
5374150,94	5011519,93
5374150,79	5011519,85
5374150,63	5011519,78
5374150,48	5011519,70
5374150,33	5011519,62
5374150,18	5011519,53
5374150,03	5011519,45
5374149,88	5011519,36
5374149,74	5011519,27
5374149,59	5011519,18
5374149,45	5011519,09
5374149,30	5011518,99
5374149,16	5011518,89
5374149,02	5011518,79
5374148,88	5011518,69
5374148,75	5011518,59
5374148,61	5011518,48
5374148,48	5011518,37
5374148,34	5011518,27
5374148,21	5011518,16
5374148,08	5011518,04
5374147,96	5011517,93
5374147,83	5011517,81
5374147,70	5011517,69
5374136,09	5011497,15
5374133,80	5011497,15
5374120,86	5011502,05
5374131,96	5011528,70

5374135,28	5011420,23
5374139,63	5011422,61
5374137,25	5011426,96
5374132,90	5011424,58
5374135,28	5011420,23

5374137,70	5011396,27
5374142,62	5011395,65

5374142,00	5011390,73
5374137,08	5011391,35
5374137,70	5011396,27

**Каталог координат поворотных точек  
земельного участка площадью 60 кв.м,  
расположенного в границах временного отвода  
на территории Республики Крым, городского округа Керчь**

X	Y
5011633,78	5374259,20
5011627,17	5374256,71
5011624,12	5374254,87
5011627,23	5374249,74
5011629,80	5374251,29
5011635,84	5374253,57
5011633,78	5374259,20

**Каталог координат поворотных точек  
земельного участка площадью 184 кв.м,  
расположенного в границах временного отвода  
на территории Республики Крым, городского округа Керчь**

X	Y
5011683,71	5374276,36
5011706,24	5374278,46
5011708,24	5374279,97
5011715,15	5374279,92
5011715,11	5374273,92
5011710,23	5374273,96
5011708,49	5374272,65
5011686,32	5374270,58
5011685,53	5374272,31
5011683,71	5374276,36

## Выписки из Единого государственного реестра прав

### Выписка из Единого государственного реестра прав

на земельный участок с кадастровым номером 90:07:220301:67

Государственный комитет по государственной  
регистрации и кадастру Республики Крым

Монаков Антон  
madpiter@mail.ru

### УВЕДОМЛЕНИЕ ОБ ОТСУТСТВИИ В ЕДИНОМ ГОСУДАРСТВЕННОМ РЕЕСТРЕ ПРАВ НА НЕДВИЖИМОЕ ИМУЩЕСТВО И СДЕЛОК С НИМ ЗАПРАШИВАЕМЫХ СВЕДЕНИЙ

Дата 11.07.2016

№ 90/090/001/2016-18669

На основании запроса от 05.07.2016, поступившего на рассмотрение 09.07.2016, в соответствии с пунктом 2 статьи 7 Федерального закона от 21 июля 1997г. № 122-ФЗ "О государственной регистрации прав на недвижимое имущество и сделок с ним" уведомляем, что в Едином государственном реестре прав на недвижимое имущество и сделок с ним отсутствует запрошенная вами информация

1.	Вид запрошенной информации:	о зарегистрированных правах на объект недвижимого имущества
2.	Объект недвижимого имущества:	Земельный участок, КН 90:07:220301:67, Республика Крым, Ленинский р-н, на территории Октябрьского сельского совета, за границами населенного пункта, в районе 8-го км трассы Керчь-Феодосия
3.	Правопритязания:	отсутствуют
4.	Заявленные в судебном порядке права требования, аресты (запрещения):	данные отсутствуют

Управление Росреестра по Республике Крым, полномочия которого в сфере государственной регистрации прав на недвижимое имущество и сделок с ним переданы Государственному комитету по государственной регистрации и кадастру Республики Крым, приступило к проведению государственной регистрации прав на недвижимое имущество и сделок с ним 30.05.2014.

Сведения, содержащиеся в настоящем документе, являются актуальными (действительными) на дату получения запроса органом, осуществляющим государственную регистрацию прав.

Для получения дополнительной информации вы можете обратиться в органы (организации), которые в том числе в соответствии с пунктом 2 статьи 32 Федерального закона от 21 июля 1997 г. № 122-ФЗ "О государственной регистрации прав на недвижимое имущество и сделок с ним" осуществляли регистрацию прав на объекты недвижимости, расположенные на указанной территории, до начала работы Управления Росреестра по Республике Крым.

Специалист-эксперт

(должность, уполномоченного должностного лица органа, осуществляющего государственную регистрацию прав)

(подпись, М.П.)

Емельяненко Д. О.

(фамилия, инициалы)

Получение заявителем выписки из ЕГРП для последующего предоставления в органы государственной власти, органы местного самоуправления и органы государственных внебюджетных фондов в целях получения государственных и муниципальных услуг **не требуется**. Данную информацию указанные органы **обязаны** запрашивать у Росреестра **самостоятельно**. (Федеральный закон от 27.07.2010 №210-ФЗ "Об организации предоставления государственных и муниципальных услуг", ч.1, ст.7)



**Выписка из Единого государственного реестра прав  
на земельный участок с кадастровым номером 90:18:010105:43**

Государственный комитет по государственной  
регистрации и кадастру Республики Крым

Монаков Антон  
madpiter@mail.ru

**УВЕДОМЛЕНИЕ ОБ ОТСУТСТВИИ В ЕДИНОМ ГОСУДАРСТВЕННОМ РЕЕСТРЕ ПРАВ НА  
НЕДВИЖИМОЕ ИМУЩЕСТВО И СДЕЛОК С НИМ ЗАПРАШИВАЕМЫХ СВЕДЕНИЙ**

Дата 11.07.2016

№ 90/090/001/2016-18675

На основании запроса от 05.07.2016, поступившего на рассмотрение 09.07.2016, в соответствии с пунктом 2 статьи 7 Федерального закона от 21 июля 1997г. № 122-ФЗ "О государственной регистрации прав на недвижимое имущество и сделок с ним" уведомляем, что в Едином государственном реестре прав на недвижимое имущество и сделок с ним отсутствует запрошенная вами информация

1. Вид запрошенной информации:	о зарегистрированных правах на объект недвижимого имущества
2. Объект недвижимого имущества:	Земельный участок, КН 90:18:010105:43, Республика Крым, г Керчь, в районе шоссе Героев Сталинграда. Старый кадастр. номер: 0111200000:01:005:0253
3. Правоприращения:	отсутствуют
4. Заявленные в судебном порядке права требования, аресты (запрещения):	данные отсутствуют

Управление Росреестра по Республике Крым, полномочия которого в сфере государственной регистрации прав на недвижимое имущество и сделок с ним переданы Государственному комитету по государственной регистрации и кадастру Республики Крым, приступило к проведению государственной регистрации прав на недвижимое имущество и сделок с ним 30.05.2014.

Сведения, содержащиеся в настоящем документе, являются актуальными (действительными) на дату получения запроса органом, осуществляющим государственную регистрацию прав.

Для получения дополнительной информации вы можете обратиться в органы (организации), которые в том числе в соответствии с пунктом 2 статьи 32 Федерального закона от 21 июля 1997 г. № 122-ФЗ "О государственной регистрации прав на недвижимое имущество и сделок с ним" осуществляли регистрацию прав на объекты недвижимости, расположенные на указанной территории, до начала работы Управления Росреестра по Республике Крым.

Специалист-эксперт

(должность уполномоченного должностного лица органа, осуществляющего государственную регистрацию прав)

(подпись, М.П.)

Емельяненко Д. О.

(фамилия, инициалы)

Получение заявителем выписки из ЕГРП для последующего предоставления в органы государственной власти, органы местного самоуправления и органы государственных внебюджетных фондов в целях получения государственных и муниципальных услуг **не требуется**. Данную информацию указанные органы **обязаны** запрашивать у Росреестра **самостоятельно**. (Федеральный закон от 27.07.2010 №210-ФЗ "Об организации предоставления государственных и муниципальных услуг", ч.1, ст.7)

**Выписка из Единого государственного реестра прав  
на земельный участок с кадастровым номером 90:19:010105:1509**

Государственный комитет по государственной регистрации и кадастру Республики Крым

**ВЫПИСКА ИЗ ЕДИНОГО ГОСУДАРСТВЕННОГО РЕЕСТРА ПРАВ НА НЕДВИЖИМОЕ  
ИМУЩЕСТВО И СДЕЛОК С НИМ**

Дата 11.07.2016

№ 90/090/001/2016-18667

На основании запроса от 05.07.2016, поступившего на рассмотрение 09.07.2016, сообщаем, что в Едином государственном реестре прав на недвижимое имущество и сделок с ним зарегистрировано:

1. Характеристики объекта недвижимости:	
Кадастровый (или условный) номер объекта:	90:19:010105:1509
наименование объекта:	Земельный участок
назначение объекта:	Земли населенных пунктов - размещение дачных домов и садовых домов
площадь объекта:	588.00 кв.м.
инвентарный номер, литер:	
этажность (этаж):	
номера на поэтажном плане:	
адрес (местоположение) объекта:	Россия, Республика Крым, г. Керчь, СОК "Залив", участок № 485
состав:	
2. Правообладатель (правообладатели):	2.1. Харченко Валентина Ивановна
3. Вид, номер и дата государственной регистрации права:	3.1. собственность, 90-90/016-90/007/975/2016-5716/1, 19.04.2016 г.
4. Ограничение (обременение) права:	не зарегистрировано
5. Договоры участия в долевом строительстве:	не зарегистрировано
6. Правопритязания:	отсутствуют
7. Заявленные в судебном порядке права требования:	данные отсутствуют
8. Отметка о возражении в отношении зарегистрированного права:	данные отсутствуют
9. Отметка о наличии решения об изъятии объекта недвижимости для государственных и муниципальных нужд:	данные отсутствуют

Выписка выдана: Монаков Антон

Сведения, содержащиеся в настоящем документе, являются актуальными (действительными) на дату получения запроса органом, осуществляющим государственную регистрацию прав.

В соответствии со статьей 7 Федерального закона от 21 июля 1997 г. № 122-ФЗ "О государственной регистрации прав на недвижимое имущество и сделок с ним" использование сведений, содержащихся в настоящей выписке, способами или в форме, которые наносят ущерб правам и законным интересам

правообладателей, влечет ответственность, предусмотренную законодательством Российской Федерации.

Специалист-эксперт

(должность уполномоченного должностного лица органа, осуществляющего государственную регистрацию прав)

(подпись, М.П.)

Емельяненко Д. О.

(фамилия, инициалы)

Получение заявителем выписки из ЕГРП для последующего предоставления в органы государственной власти, органы местного самоуправления и органы государственных внебюджетных фондов в целях получения государственных и муниципальных услуг **не требуется**. Данную информацию указанные органы **обязаны** запрашивать у Росреестра **самостоятельно**. (Федеральный закон от 27.07.2010 №210-ФЗ "Об организации предоставления государственных и муниципальных услуг", ч.1, ст.7)

**Выписка из Единого государственного реестра прав  
на земельный участок с кадастровым номером 90:19:010105:1835**

Государственный комитет по государственной регистрации и кадастру Республики Крым

**ВЫПИСКА ИЗ ЕДИНОГО ГОСУДАРСТВЕННОГО РЕЕСТРА ПРАВ НА НЕДВИЖИМОЕ  
ИМУЩЕСТВО И СДЕЛОК С НИМ**

Дата 11.07.2016

№ 90/090/001/2016-18672

На основании запроса от 05.07.2016, поступившего на рассмотрение 09.07.2016, сообщаем, что в Едином государственном реестре прав на недвижимое имущество и сделок с ним зарегистрировано:

1.	Характеристики объекта недвижимости:	
	Кадастровый (или условный) номер объекта:	90:19:010105:1835
	наименование объекта:	Земельный участок
	назначение объекта:	Земли населенных пунктов - Ведение садоводства
	площадь объекта:	409.00 кв.м.
	инвентарный номер, литер:	
	этажность (этаж):	
	номера на поэтажном плане:	
	адрес (местоположение) объекта:	Россия, Республика Крым, г. Керчь, СОК "Залив", участок 292
	состав:	
2.	Правообладатель (правообладатели):	2.1. Геращенко Галина Петровна
3.	Вид, номер и дата государственной регистрации права:	3.1. собственность, 90-90/016-90/007/975/2016-7042/1, 12.05.2016 г.
4.	Ограничение (обременение) права:	не зарегистрировано
5.	Договоры участия в долевом строительстве:	не зарегистрировано
6.	Правопритязания:	отсутствуют
7.	Заявленные в судебном порядке права требования:	данные отсутствуют
8.	Отметка о возражении в отношении зарегистрированного права:	данные отсутствуют
9.	Отметка о наличии решения об изъятии объекта недвижимости для государственных и муниципальных нужд:	данные отсутствуют

Выписка выдана: Монаков Антон

Сведения, содержащиеся в настоящем документе, являются актуальными (действительными) на дату получения запроса органом, осуществляющим государственную регистрацию прав.

В соответствии со статьей 7 Федерального закона от 21 июля 1997 г. № 122-ФЗ "О государственной регистрации прав на недвижимое имущество и сделок с ним" использование сведений, содержащихся в настоящей выписке, способами или в форме, которые наносят ущерб правам и законным интересам правообладателей, влечет ответственность, предусмотренную законодательством Российской Федерации.

Федерации.

Специалист-эксперт

(должность уполномоченного должностного лица органа, осуществляющего государственную регистрацию прав)

(подпись, М.П.)

Емельяненко Д. О.

(фамилия, инициалы)

Получение заявителем выписки из ЕГРП для последующего предоставления в органы государственной власти, органы местного самоуправления и органы государственных внебюджетных фондов в целях получения государственных и муниципальных услуг **не требуется**. Данную информацию указанные органы **обязаны** запрашивать у Росреестра **самостоятельно**. (Федеральный закон от 27.07.2010 №210-ФЗ "Об организации предоставления государственных и муниципальных услуг", ч.1, ст.7)

**Выписка из Единого государственного реестра прав  
на земельный участок с кадастровым номером 90:19:010105:2238**

Государственный комитет по государственной  
регистрации и кадастру Республики Крым

Монаков Антон  
madpiter@mail.ru

**УВЕДОМЛЕНИЕ ОБ ОТСУТСТВИИ В ЕДИНОМ ГОСУДАРСТВЕННОМ РЕЕСТРЕ ПРАВ НА  
НЕДВИЖИМОЕ ИМУЩЕСТВО И СДЕЛОК С НИМ ЗАПРАШИВАЕМЫХ СВЕДЕНИЙ**

Дата 11.07.2016

№ 90/090/001/2016-18666

На основании запроса от 05.07.2016, поступившего на рассмотрение 09.07.2016, в соответствии с пунктом 2 статьи 7 Федерального закона от 21 июля 1997г. № 122-ФЗ "О государственной регистрации прав на недвижимое имущество и сделок с ним" уведомляем, что в Едином государственном реестре прав на недвижимое имущество и сделок с ним отсутствует запрошенная вами информация

1. Вид запрошенной информации:	о зарегистрированных правах на объект недвижимого имущества
2. Объект недвижимого имущества:	Земельный участок, КН 90:19:010105:2238, Россия, Республика Крым, г. Керчь, уч-к 587
3. Правопритязания:	отсутствуют
4. Заявленные в судебном порядке права требования, аресты (запрещения):	данные отсутствуют

Управление Росреестра по Республике Крым, полномочия которого в сфере государственной регистрации прав на недвижимое имущество и сделок с ним переданы Государственному комитету по государственной регистрации и кадастру Республики Крым, приступило к проведению государственной регистрации прав на недвижимое имущество и сделок с ним 30.05.2014.

Сведения, содержащиеся в настоящем документе, являются актуальными (действительными) на дату получения запроса органом, осуществляющим государственную регистрацию прав.

Для получения дополнительной информации вы можете обратиться в органы (организации), которые в том числе в соответствии с пунктом 2 статьи 32 Федерального закона от 21 июля 1997 г. № 122-ФЗ "О государственной регистрации прав на недвижимое имущество и сделок с ним" осуществляли регистрацию прав на объекты недвижимости, расположенные на указанной территории, до начала работы Управления Росреестра по Республике Крым.

Специалист-эксперт

(должность уполномоченного должностного лица органа, осуществляющего государственную регистрацию прав)

(подпись, М.П.)

Емельяненко Д. О.

(фамилия, инициалы)

Получение заявителем выписки из ЕГРП для последующего предоставления в органы государственной власти, органы местного самоуправления и органы государственных внебюджетных фондов в целях получения государственных и муниципальных услуг **не требуется**. Данную информацию указанные органы **обязаны** запрашивать у Росреестра **самостоятельно**. (Федеральный закон от 27.07.2010 №210-ФЗ "Об организации предоставления государственных и муниципальных услуг", ч.1, ст.7)



**Выписка из Единого государственного реестра прав  
на земельный участок с кадастровым номером 90:19:010105:2239**

Государственный комитет по государственной  
регистрации и кадастру Республики Крым

Монаков Антон  
madpiter@mail.ru

**УВЕДОМЛЕНИЕ ОБ ОТСУТСТВИИ В ЕДИНОМ ГОСУДАРСТВЕННОМ РЕЕСТРЕ ПРАВ НА  
НЕДВИЖИМОЕ ИМУЩЕСТВО И СДЕЛОК С НИМ ЗАПРАШИВАЕМЫХ СВЕДЕНИЙ**

Дата 11.07.2016

№ 90/090/001/2016-18674

На основании запроса от 05.07.2016, поступившего на рассмотрение 09.07.2016, в соответствии с пунктом 2 статьи 7 Федерального закона от 21 июля 1997г. № 122-ФЗ "О государственной регистрации прав на недвижимое имущество и сделок с ним" уведомляем, что в Едином государственном реестре прав на недвижимое имущество и сделок с ним отсутствует запрошенная вами информация

1. Вид запрошенной информации:	о зарегистрированных правах на объект недвижимого имущества
2. Объект недвижимого имущества:	Земельный участок, КН 90:19:010105:2239, Россия, Республика Крым, г. Керчь, уч-к 576
3. Правопритязания:	отсутствуют
4. Заявленные в судебном порядке права требования, аресты (запрещения):	данные отсутствуют

Управление Росреестра по Республике Крым, полномочия которого в сфере государственной регистрации прав на недвижимое имущество и сделок с ним переданы Государственному комитету по государственной регистрации и кадастру Республики Крым, приступило к проведению государственной регистрации прав на недвижимое имущество и сделок с ним 30.05.2014.

Сведения, содержащиеся в настоящем документе, являются актуальными (действительными) на дату получения запроса органом, осуществляющим государственную регистрацию прав.

Для получения дополнительной информации вы можете обратиться в органы (организации), которые в том числе в соответствии с пунктом 2 статьи 32 Федерального закона от 21 июля 1997 г. № 122-ФЗ "О государственной регистрации прав на недвижимое имущество и сделок с ним" осуществляли регистрацию прав на объекты недвижимости, расположенные на указанной территории, до начала работы Управления Росреестра по Республике Крым.

Специалист-эксперт

(должность уполномоченного должностного лица органа, осуществляющего государственную регистрацию прав)

(подпись, М.П.)

Емельяненко Д. О.

(фамилия, инициалы)

Получение заявителем выписки из ЕГРП для последующего предоставления в органы государственной власти, органы местного самоуправления и органы государственных внебюджетных фондов в целях получения государственных и муниципальных услуг **не требуется**. Данную информацию указанные органы **обязаны** запрашивать у Росреестра **самостоятельно**. (Федеральный закон от 27.07.2010 №210-ФЗ "Об организации предоставления государственных и муниципальных услуг", ч.1, ст.7)

**Выписка из Единого государственного реестра прав  
на земельный участок с кадастровым номером 90:19:010104:27**

Государственный комитет по государственной регистрации и кадастру Республики Крым

**ВЫПИСКА ИЗ ЕДИНОГО ГОСУДАРСТВЕННОГО РЕЕСТРА ПРАВ НА НЕДВИЖИМОЕ  
ИМУЩЕСТВО И СДЕЛОК С НИМ**

Дата 29.08.2016

№ 90/090/001/2016-27040

На основании запроса от 25.08.2016, поступившего на рассмотрение 27.08.2016, сообщаем, что в Едином государственном реестре прав на недвижимое имущество и сделок с ним зарегистрировано:

1. Характеристики объекта недвижимости:	
Кадастровый (или условный) номер объекта:	90:19:010104:27
наименование объекта:	Земельный участок
назначение объекта:	Земли населенных пунктов - Садоводство
площадь объекта:	1200.00 кв.м.
инвентарный номер, литер:	
этажность (этаж):	
номера на поэтажном плане:	
адрес (местоположение) объекта:	Россия, Республика Крым, г. Керчь, СОК Залив, участок 580
состав:	
2. Правообладатель (правообладатели):	2.1. Чугунная Светлана Владимировна
3. Вид, номер и дата государственной регистрации права:	3.1. собственность, 90-90/016-90/007/996/2015-4328/1, 13.06.2015 г.
4. Ограничение (обременение) права:	не зарегистрировано
5. Договоры участия в долевом строительстве:	не зарегистрировано
6. Правопритязания:	отсутствуют
7. Заявленные в судебном порядке права требования:	данные отсутствуют
8. Отметка о возражении в отношении зарегистрированного права:	данные отсутствуют
9. Отметка о наличии решения об изъятии объекта недвижимости для государственных и муниципальных нужд:	данные отсутствуют

Выписка выдана: Мирзоева Ангелина

Сведения, содержащиеся в настоящем документе, являются актуальными (действительными) на дату получения запроса органом, осуществляющим государственную регистрацию прав.

В соответствии со статьей 7 Федерального закона от 21 июля 1997 г. № 122-ФЗ "О государственной регистрации прав на недвижимое имущество и сделок с ним" использование сведений, содержащихся в настоящей выписке, способами или в форме, которые наносят ущерб правам и законным интересам

правообладателей, влечет ответственность, предусмотренную законодательством Российской Федерации.

Специалист-эксперт

(должность, наименование должностного лица, органа, осуществляющего государственную регистрацию прав)

(подпись, М.П.)

Емельяненко Д. О.

(подпись, расшифровка)

Получение заявителем выписки из ЕГРП для последующего предоставления в органы государственной власти, органы местного самоуправления и органы государственных внебюджетных фондов в целях получения государственных и муниципальных услуг **не требуется**. Данную информацию указанные органы **обязаны** запрашивать у Росреестра **самостоятельно**. (Федеральный закон от 27.07.2010 №210-ФЗ "Об организации предоставления государственных и муниципальных услуг", ч.1, ст.7)

**Выписка из Единого государственного реестра прав  
на земельный участок с кадастровым номером 90:19:000000:27**

Государственный комитет по государственной  
регистрации и кадастру Республики Крым

Монаков Антон  
madpiter@mail.ru

**УВЕДОМЛЕНИЕ ОБ ОТСУТСТВИИ В ЕДИНОМ ГОСУДАРСТВЕННОМ РЕЕСТРЕ ПРАВ НА  
НЕДВИЖИМОЕ ИМУЩЕСТВО И СДЕЛОК С НИМ ЗАПРАШИВАЕМЫХ СВЕДЕНИЙ**

Дата 11.07.2016

№ 90/090/001/2016-18670

На основании запроса от 05.07.2016, поступившего на рассмотрение 09.07.2016, в соответствии с пунктом 2 статьи 7 Федерального закона от 21 июля 1997г. № 122-ФЗ "О государственной регистрации прав на недвижимое имущество и сделок с ним" уведомляем, что в Едином государственном реестре прав на недвижимое имущество и сделок с ним отсутствует запрошенная вами информация

1. Вид запрошенной информации:	о зарегистрированных правах на объект недвижимого имущества
2. Объект недвижимого имущества:	Земельный участок, КН 90:19:000000:27, Республика Крым, г Керчь, в районе шоссе Героев Сталинграда, 1-А, Старый кадастр. номер: 0111200000:01:004:0299
3. Правоприращения:	отсутствуют
4. Заявленные в судебном порядке права требования, аресты (запрещения):	данные отсутствуют

Управление Росреестра по Республике Крым, полномочия которого в сфере государственной регистрации прав на недвижимое имущество и сделок с ним переданы Государственному комитету по государственной регистрации и кадастру Республики Крым, приступило к проведению государственной регистрации прав на недвижимое имущество и сделок с ним 30.05.2014.

Сведения, содержащиеся в настоящем документе, являются актуальными (действительными) на дату получения запроса органом, осуществляющим государственную регистрацию прав.

Для получения дополнительной информации вы можете обратиться в органы (организации), которые в том числе в соответствии с пунктом 2 статьи 32 Федерального закона от 21 июля 1997 г. № 122-ФЗ "О государственной регистрации прав на недвижимое имущество и сделок с ним" осуществляли регистрацию прав на объекты недвижимости, расположенные на указанной территории, до начала работы Управления Росреестра по Республике Крым.

Специалист-эксперт

(должность уполномоченного должностного лица органа, осуществляющего государственную регистрацию прав)

(подпись, М.П.)

Емельяненко Д. О.

(фамилия, инициалы)

Получение заявителем выписки из ЕГРП для последующего предоставления в органы государственной власти, органы местного самоуправления и органы государственных внебюджетных фондов в целях получения государственных и муниципальных услуг **не требуется**. Данную информацию указанные органы **обязаны** запрашивать у Росреестра **самостоятельно**. (Федеральный закон от 27.07.2010 №210-ФЗ "Об организации предоставления государственных и муниципальных услуг", ч.1, ст.7)

**Выписка из Единого государственного реестра прав  
на земельный участок с кадастровым номером 90:07:220301:172**

Государственный комитет по государственной  
регистрации и кадастру Республики Крым

Монаков Антон  
madpiter@mail.ru

**УВЕДОМЛЕНИЕ ОБ ОТСУТСТВИИ В ЕДИНОМ ГОСУДАРСТВЕННОМ РЕЕСТРЕ ПРАВ НА  
НЕДВИЖИМОЕ ИМУЩЕСТВО И СДЕЛОК С НИМ ЗАПРАШИВАЕМЫХ СВЕДЕНИЙ**

Дата 11.07.2016

№ 90/090/001/2016-18671

На основании запроса от 05.07.2016, поступившего на рассмотрение 09.07.2016, в соответствии с пунктом 2 статьи 7 Федерального закона от 21 июля 1997г. № 122-ФЗ "О государственной регистрации прав на недвижимое имущество и сделок с ним" уведомляем, что в Едином государственном реестре прав на недвижимое имущество и сделок с ним отсутствует запрошенная вами информация

1.	Вид запрошенной информации:	о зарегистрированных правах на объект недвижимого имущества
2.	Объект недвижимого имущества:	Земельный участок, КН 90:07:220301:172, Республика Крым, Ленинский район, на территории Октябрьского сельского совета, лот 15. Старый кадастр. номер: 0122786200:03:001:0347
3.	Правопритязания:	отсутствуют
4.	Заявленные в судебном порядке права требования, аресты (запрещения):	данные отсутствуют

Управление Росреестра по Республике Крым, полномочия которого в сфере государственной регистрации прав на недвижимое имущество и сделок с ним переданы Государственному комитету по государственной регистрации и кадастру Республики Крым, приступило к проведению государственной регистрации прав на недвижимое имущество и сделок с ним 30.05.2014.

Сведения, содержащиеся в настоящем документе, являются актуальными (действительными) на дату получения запроса органом, осуществляющим государственную регистрацию прав.

Для получения дополнительной информации вы можете обратиться в органы (организации), которые в том числе в соответствии с пунктом 2 статьи 32 Федерального закона от 21 июля 1997 г. № 122-ФЗ "О государственной регистрации прав на недвижимое имущество и сделок с ним" осуществляли регистрацию прав на объекты недвижимости, расположенные на указанной территории, до начала работы Управления Росреестра по Республике Крым.

Специалист-эксперт

(должность, уполномоченного должностного лица органа, осуществляющего государственную регистрацию прав)

(подпись, М.П.)

Емельяненко Д. О.

(фамилия, инициалы)

Получение заявителем выписки из ЕГРП для последующего предоставления в органы государственной власти, органы местного самоуправления и органы государственных внебюджетных фондов в целях получения государственных и муниципальных услуг **не требуется**. Данную информацию указанные органы **обязаны** запрашивать у Росреестра **самостоятельно**. (Федеральный закон от 27.07.2010 №210-ФЗ "Об организации предоставления государственных и муниципальных услуг", ч.1, ст.7)

**Выписка из Единого государственного реестра прав  
на земельный участок с кадастровым номером 90:07:20301:304**

Государственный комитет по государственной  
регистрации и кадастру Республики Крым

Монаков Антон  
madpiter@mail.ru

**УВЕДОМЛЕНИЕ ОБ ОТСУТСТВИИ В ЕДИНОМ ГОСУДАРСТВЕННОМ РЕЕСТРЕ ПРАВ НА  
НЕДВИЖИМОЕ ИМУЩЕСТВО И СДЕЛОК С НИМ ЗАПРАШИВАЕМЫХ СВЕДЕНИЙ**

Дата 11.07.2016

№ 90/090/001/2016-18665

На основании запроса от 05.07.2016, поступившего на рассмотрение 09.07.2016, в соответствии с пунктом 2 статьи 7 Федерального закона от 21 июля 1997г. № 122-ФЗ "О государственной регистрации прав на недвижимое имущество и сделок с ним" уведомляем, что в Едином государственном реестре прав на недвижимое имущество и сделок с ним отсутствует запрошенная вами информация

1. Вид запрошенной информации:	о зарегистрированных правах на объект недвижимого имущества
2. Объект недвижимого имущества:	Земельный участок, КН 90:07:220301:304, Республика Крым, г.Керчь, Ленинский район, с.Октябрьское. Старый кадастр. номер: 0122786200:03:001:0401
3. Правопритязания:	отсутствуют
4. Заявленные в судебном порядке права требования, аресты (запрещения):	данные отсутствуют

Управление Росреестра по Республике Крым, полномочия которого в сфере государственной регистрации прав на недвижимое имущество и сделок с ним переданы Государственному комитету по государственной регистрации и кадастру Республики Крым, приступило к проведению государственной регистрации прав на недвижимое имущество и сделок с ним 30.05.2014.

Сведения, содержащиеся в настоящем документе, являются актуальными (действительными) на дату получения запроса органом, осуществляющим государственную регистрацию прав.

Для получения дополнительной информации вы можете обратиться в органы (организации), которые в том числе в соответствии с пунктом 2 статьи 32 Федерального закона от 21 июля 1997 г. № 122-ФЗ "О государственной регистрации прав на недвижимое имущество и сделок с ним" осуществляли регистрацию прав на объекты недвижимости, расположенные на указанной территории, до начала работы Управления Росреестра по Республике Крым.

Специалист-эксперт

(должность уполномоченного должностного лица органа, осуществляющего государственную регистрацию прав)

(подпись, М.П.)

Емельяненко Д. О.

(фамилия, инициалы)

Получение заявителем выписки из ЕГРП для последующего предоставления в органы государственной власти, органы местного самоуправления и органы государственных внебюджетных фондов в целях получения государственных и муниципальных услуг **не требуется**. Данную информацию указанные органы **обязаны** запрашивать у Росреестра **самостоятельно**. (Федеральный закон от 27.07.2010 №210-ФЗ "Об организации предоставления государственных и муниципальных услуг", ч.1, ст.7)